# METLAN LUONNONSUOJELUALUEIDEN JÄRJESTYSSÄÄNNÖT




TUTKIMUSMETSÄPALVELUT

# Metlan luonnonsuojelualueiden järjestyssäännöt

Metsäntutkimuslaitos
Tutkimusmetsäpalvelut

Eino Piri ja Anne Turunen

Eino Piri ja Anne Turunen 1997. Metlan luonnonsuojelualueiden järjestyssäännöt.
Metsäntutkimuslaitos, Tutkimusmetsäpalvelut.
Metlan tutkimusmetsien julkaisusarja 10/1997
ISBN 951-40-1550-9
ISSN 1238-0830

Kielenkäännökset:
Ruotsi: Gerd Mattsson-Turku, Skogscentralen Skogskultur
Marit Strand, Skogsbrukets utvecklingscentral Tapio
Saame: Irma Laiti, Sámi parlamenta

Kannen kuva: Erkki Oksanen, Metla

Oy Edita Ab

# Sisällys


Alkusanat ..... 4

JS1 Mallan luonnonpuiston järjestyssääntö ..... 5
Ordningsstadga för Malla naturpark ..... 10
Malla luonddumeahci ortnetnjulggadus ..... 15

JS2 Pisavaaran luonnonpuiston järjestyssääntö ..... 19
Ordningsstadga för Pisavaara naturpark ..... 24

JS3 Häädetkeitaan luonnonpuiston järjestyssääntö ..... 29
Ordningsstadga för Häädetkeidas naturpark ..... 33

JS4 Vesijaon luonnonpuiston järjestyssääntö ..... 37
Ordningsstadga för Vesijako naturpark ..... 41

JS5 Karkalin luonnonpuiston järjestyssääntö ..... 45
Ordningsstadga för Karkali naturpark ..... 49

JS6 Pallas-Ounastunturin kansallispuiston järjestyssääntö ..... 53
Ordningsstadga för Pallas-Ounastunturi nationalpark ..... 60
Bállás-Ovnnesduoddara álbmotlasmeahci ortnetnjulggadus ..... 67

JS7 Pyhätunturin kansallispuiston järjestyssääntö ..... 73
Ordningsstadga för Pyhätunturi nationalpark ..... 79

JS8 Kolin kansallispuiston järjestyssääntö ..... 85
Ordningsstadga för Koli nationalpark ..... 91

JS9 Punkaharjun luonnonsuojelualueen järjestyssääntö ..... 97
Ordningsstadga för Punkaharju naturskyddsområde ..... 103

JS10 Aulangon luonnonsuojelualueen järjestyssääntö ..... 109
Ordningsstadga för Aulanko naturskyddsområde ..... 114

JS11 Vaisakon luonnonsuojelualueen järjestyssääntö ..... 119
Ordningsstadga för Vaisakko naturskyddsområde ..... 123

# Alkusanat

Metsäntutkimuslaitoksen luonnonsuojelualueiden järjestyssäännöt laadittiin luonnonsuojelulain (71/23) 3 §:n ja luonnonsuojelulain muutoksen (672/91) 16d §:n nojalla.

Järjestyssäännöt valmisteltiin viranomaisten määräyksiä ja ohjeita koskevista toimenpiteistä annetun lain (573/89) ja valtioneuvoston päätöksen (786/89) mukaisesti. Luonnokset julkipantiin hallintomenettelylain (598/82) mukaisesti kaikkien niiden kuntien yhdessä paikallislehdessä ja kunnan virallisella ilmoitustaululla, joiden alueilla suojelualueet sijaitsevat. Kuulemismenettelyn jälkeen järjestyssääntöluonnoksiin tehtiin tarvittavat muutokset. Ne saatettiin lopulliseen muotoonsa ja käännätettiin toisille kotimaisille kielille.

Metsäntutkimuslaitoksen ylijohtaja vahvisti kaikkien luonnonpuistojen sekä Punkaharjun ja Vaisakon luonnonsuojelualueiden järjestyssäännöt joulukuussa 1993 ja kansallispuistojen sekä Aulangon luonnonsuojelualueen järjestyssäännöt joulukuussa 1996.

Järjestyssäännöt ovat voimassa toistaiseksi ja ne tarkistetaan viiden vuoden välein. Seuraavan tarkistuksen yhteydessä järjestyssääntöihin tehdään mm. uuden luonnonsuojelulain (1096/96) aiheuttamat muutokset.

**METSÄNTUTKIMUSLAITOS**

**Määräys** 20.12.1993 **Nro** JS1

**Sisältöalue**

Mallan luonnonpuiston järjestyssääntö

**Säännökset, joihin toimivalta perustuu**

Luonnonsuojelulaki 71/23, 3§, muut L 672/91, 16d §

**Kohderyhmät**

Mallan luonnonpuiston kävijät ja käyttäjät

**Voimassaoloaika**

20.12.1993 – toistaiseksi

## MALLAN LUONNONPUISTON JÄRJESTYSSÄÄNTÖ

Metsäntutkimuslaitos on luonnonsuojelulain (71/23) 3 §:n ja luonnonsuojelulain muutoksen (672/91) 16d §:n nojalla antanut päätöksellään 20.12.1993 Mallan luonnonpuiston järjestyssäännön.

Enontekiön kunnassa sijaitseva Mallan luonnonpuisto on perustettu vuonna 1938 lailla 83/38 ja sen rauhoituksesta, hallinnasta ja hoidosta on säädetty luonnonsuojelulain 2 §:ssä sekä asetuksella 932/81. Järjestyssääntöön on otettu em. laeista ja asetuksesta johtuvat määräykset. Lisäksi järjestyssäännössä on määräyksiä, jotka Metsäntutkimuslaitos on luonnonpuiston hallinnasta vastaavana viranomaisena maanomistajan ominaisuudessa oikeutettu ja velvollinen antamaan. Tämä järjestyssääntö koskee myös alueita, jotka myöhemmin liitetään luonnonpuistoon. Luonnonpuiston rajat on merkitty maastoon tämän järjestyssäännön liitteessä esitetyin rajamerkein.

Mallan luonnonpuisto on perustettu Suomen oloissa ainutlaatuisen, monimuotoisen tunturiluonnon suojelemiseksi ensisijaisesti tieteellistä tutkimusta varten.

## 1. Rajoitukset

Luonnonpuistossa ei saa harjoittaa luontoa, maisemaa tai muuta ympäristöä muuttavaa tai häiritsevää toimintaa. Kiellettyä on siten

- luonnon roskaaminen ja saastuttaminen
- maa- ja kallioperän vahingoittaminen, kivien ja maa-ainesten ottaminen ja siirtely
- kasvillisuuden vahingoittaminen, sienestys ja marjastus sekä muu elävien ja kuolleiden kasvien, sienten ja niiden osien ottaminen
- metsästys ja kalastus sekä muu eläinten tappaminen, pyydystäminen ja hätyyttäminen, pesien häirintä ja hävittäminen sekä kuolleen eläimen jäänteiden, jättösarvien tms. ottaminen kohdassa 5 mainituin poikkeuksin
- luonnonpuistossa olevien koealojen, opasteiden ja muiden rakennelmien turmeleminen
- muita kävijöitä häiritsevä toiminta sekä koirien, kissojen ja muiden kotieläinten päästäminen vapaaksi luonnonpuistoon
- poronhoito ja siihen liittyvät toimet; alueelle joutuneiden porojen pois paimentaminen on sallittu alueen valvojan luvalla

## 2. Liikkumisoikeudet

Lumettomana aikana on luonnonpuistossa liikkuminen sallittu ainoastaan jalan maastoon merkityillä poluilla. Tuolloin saa poluilta poiketa ja polkujen ulkopuolella liikkua vain Metsäntutkimuslaitoksen kirjallisella luvalla. Lumipeitteen aikana alueella voi liikkua omin voimin jalan tai hiihtäen.

Moottoriveneily ja muu vesikulkuneuvoilla liikkuminen on sallittu luonnonpuistoon kuuluvalla vesialueella Kilpisjärvellä.

Lumipeitteen aikana on moottorikelkalla ajo sallittu Kilpisjärvellä sekä luonnonpuiston rajalinjaa pitkin välillä Koltalahti–Kuohkimajärvi. Muuten on ajoneuvojen käyttö, maastopyöräily ja ilma-alusten laskeutuminen kielletty.

## 3. Autiotuvan käyttö, leiriytyminen ja jätehuolto

Kuohkimajärven autiotupa on tarkoitettu yhden yön majoittumiseen. Leiriytyminen on sallittu autiotuvan läheisyydessä siihen merkityllä alueella.

Palavat jätteet poltetaan tulentekomääräykset huomioon ottaen ja muut viedään jäteastioihin tai kuljetetaan pois.

## 4. Tulenteko

Avotulen teko on sallittu ainoastaan siihen osoitetuilla tulentekopaikoilla. Tulentekoon saa käyttää saasteliäästi tarkoitukseen varattua, paikalle tuotua puuta. Tuli on paikalta lähdettäessä huolellisesti sammutettava.

Avotulen teko on kokonaan kielletty metsäpalovaroituksen aikana ja muulloinkin, kun metsäpalovaara on kuivuuden, kovan tuulen tai muun syyn takia ilmeinen. Retkikeittimen käyttö on sallittu.

## 5. Metsäntutkimuslaitoksen luvalla sallitut toimet

Metsäntutkimuslaitos voi antaa luvan tieteellisessä tai opetuksellisessa tarkoituksessa tapahtuvaan polkujen ulkopuolella liikkumiseen, tutkimustoimintaan sekä kasvi-, eläin- tai maaperänäytteiden vähäiseen ottamiseen, sikäli kun se ei merkittävästi muuta alueen luonnontilaa.

Luonnonpuistoon kaatuneen, muualla luvallisesti metsästetyn riistaeläimen noutaminen sekä metsästyksen yhteydessä haavoittuneen eläimen jäljittäminen on sallittu vain Metsäntutkimuslaitoksen antamalla luvalla ja ohjeiden mukaan.

Lupaa näihin tai muuhun järjestyssäännöstä poikkeavaan toimintaan haetaan kirjallisesti Metsäntutkimuslaitoksen Kolarin tutkimusasemalta.

## 6. Muut määräykset

Luonnonpuiston rauhoitusmääräykset eivät rajoita asianomaisia viranomaisia näiden suorittaessa luonnonpuiston valvontaa, hoitotoimia tai muita virkatehtävien hoitoon liittyviä toimia puiston alueella. Rauhoitusmääräykset eivät estä luonnonpuistoa koskevan asetuksen (932/81) 5 §:n mukaisia viranomaisten, laitosten tms. toimenpiteitä.

Luonnonpuiston valvojan tehtävänä on huolehtia siitä, että alueella noudatetaan siitä annettuja säännöksiä. Valvoja voi antaa luonnonsuojelutarkoituksessa tähän järjestyssääntöön perustuvia määräyksiä, joita kävijäin on noudatettava.

Luonnonsuojelua valvovalla viranomaisella ja luonnonpuiston valvojalla on lain 83/1938 mukaan oikeus ottaa haltuunsa metsästys-, kalastus-, keräily- tai muut välineet, joita on käytetty tai aiotaan käyttää vastoin luonnonpuistossa noudatettavia säännöksiä tai määräyksiä. Haltuunotto-oikeus koskee myös luonnonpuistosta luvattomasti pyydettyjä eläimiä ja sieltä otettuja kasveja sekä kaikkea muuta sellaista, mitä luonnonpuistosta on kielletty ottamasta tai siellä käyttämästä.

Luonnonpuistoa koskevan asetuksen (932/81) sekä tämän järjestyssäännön sisältämät säännökset, joiden mukaan eräät toimenpiteet luonnonpuistossa sallitaan, eivät perusta kenellekään laajempaa oikeutta kuin mitä asianomaiselle muuten kuuluu.

Rikkomukset luonnonpuiston järjestyssääntöä vastaan tai luonnonsuojelulaissa (71/23) tarkoitettua rauhoitusmääräystä vastaan rangaistaan luonnonsuojelulain nojalla, jollei teosta ole muualla laissa säädetty ankarampaa rangaistusta.

**Lisätietoja**

Järjestyssääntö ja siihen liittyviä lisätietoja on saatavissa Metsäntutkimuslaitokselta seuraavista paikoista:

Kilpisjärven tutkimusalue
99490 Kilpisjärvi
puh. (016) 537 715
Luonnonpuiston vastaava valvoja: Kuisma Ranta, puistomestari

Kolarin tutkimusasema
95900 Kolari
puh. (016) 561 401

Tutkimusmetsäpalvelut
Jokiniemenkuja 1
01300 Vantaa
puh. (09) 857 051

LIITE: Mallan luonnonpuiston kartta
- polut, joilla liikkuminen lumettomana aikana sallittu
- reitti, jolla moottorikelkalla ajo lumipeitteen aikana sallittu
- luonnonpuiston rajamerkit maastossa

liite

**MALLAN LUONNONPUISTO**
**Järjestyssääntö**

— — — polut, joilla liikkuminen lumettomana aikana sallittu

• • • • • • reitti, jolla moottorikelkalla ajo lumipeitteen aikana sallittu

luonnonpuiston rajamerkit maastossa

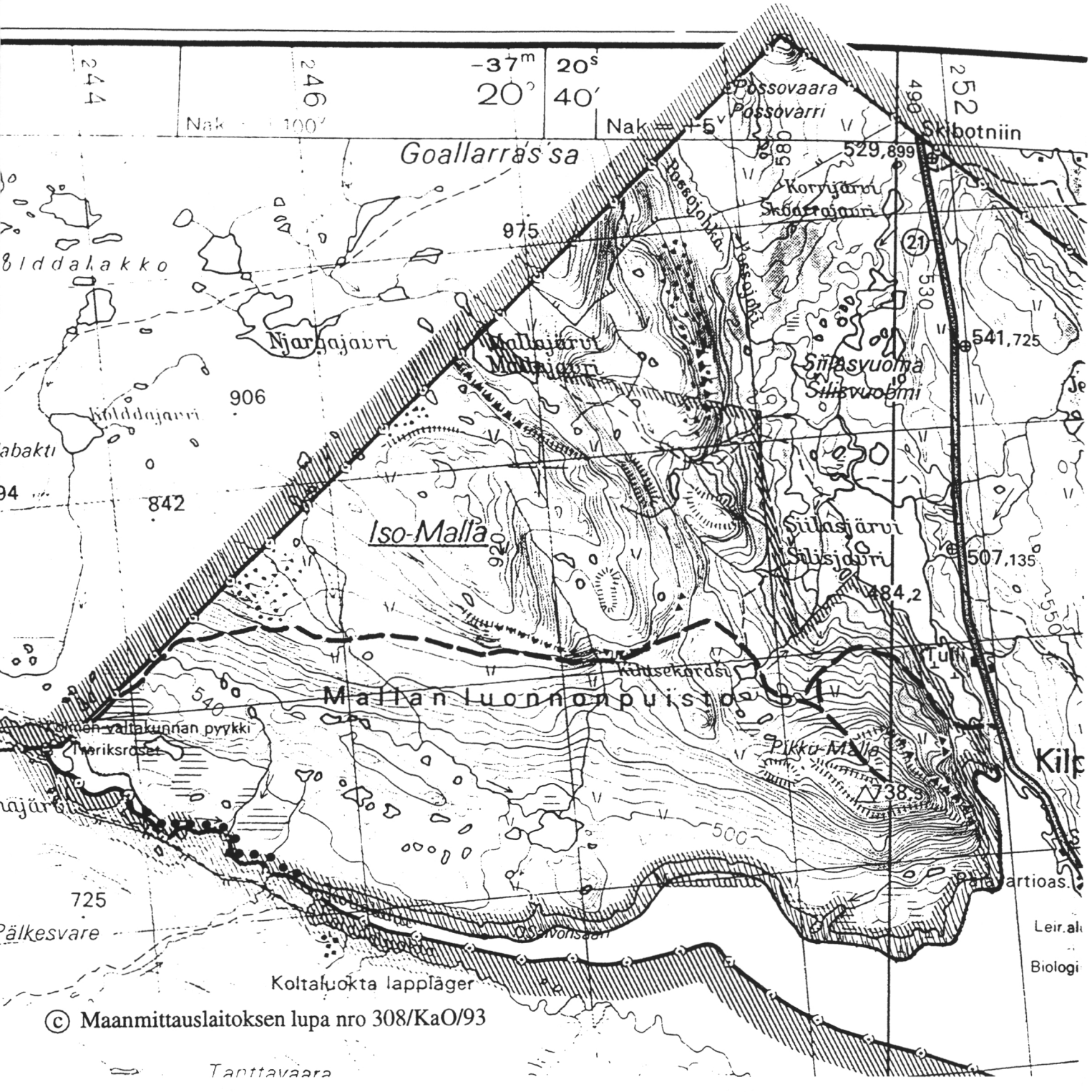


© Maanmittauslaitoksen lupa nro 308/KaO/93

**SKOGSFORSKNINGSINSTITUTET**

**Föreskrift** 20.12.1993 **Nro** JS1

**Omfattar**

Ordningsstadga för
Malla naturpark

**Stadganden för bemyndigandet**

Naturskyddslagen 71/23, 3 §,
övriga L 672/91, 16d §

**Målgrupper**

De som besöker och använder

Malla naturpark

**Giltighetstid**

20.12.1993 – tills vidare

## ORDNINGSSTADGA FÖR MALLA NATURPARK

Skogsforskningsinstitutet har med stöd av 3 § naturskyddslagen (71/23) samt ändring av 16d § naturskyddslagen (672/91) beslutat 20.12.1993 att ge en ordningsstadga för Malla naturpark.

Malla naturpark, som är belägen i Enontekis kommun, är inrättad år 1938 genom lag 83/38 och om dess fredning, besittning och vård har stadgats i 2 § naturskyddslagen samt i förordning 932/81. I ordningsstadgan har medtagits föreskrifter som beror av före nämnda lagar och förordningar. Därtill innehåller ordningsstadgan föreskrifter som Skogsforskningsinstitutet har rätt och skyldighet att ge i egenskap av markägare och myndighet med ansvar för naturparkens administration. Stadgan gäller också områden som senare införlivas med naturparken. Naturparkens gränser har utmärkts i terrängen med märken som presenteras i bilagan till denna ordningsstadga.

Malla naturpark har inrättats för skydd och främst för vetenskaplig forskning av en för finländska förhållanden sällsynt variationsrik fjällnatur.

## 1. Begränsningar

I naturparken får inte bedrivas verksamhet som stör naturen eller landskapet, inte heller annan verksamhet som förändrar omgivningen eller är annars störande. Det är sålunda förbjudet:

- att skräpa ned eller förorena naturen,
- att skada mark eller bergrund, ta eller förflytta stenar eller marksubstanser,
- att skada växter, att plocka svamp och bär eller på annat sätt ta levande eller döda växter, svampar eller delar av dem,
- att jaga och fiska eller på annat sätt döda, fånga eller ofreda djur, att störa eller skada djurs bon, att ta rester av döda djur, horn m.m. med undantag av vad som är sagt i punkt 5,
- att anställa skada på provområden, informationstavlor eller andra konstruktioner i naturparken,
- att låta hundar, katter eller andra husdjur springa lösa i naturparken,
- verksamhet som stör andra besökare,
- renskötsel och därmed sammanhängande verksamhet; med tillstånd av vakten på området är det tillåtet att driva ut renarna från området.

## 2. Rätten att röra sig på området

Under barmarkstid är det tillåtet att röra sig till fots i naturparken endast på stigar som utmärkts i terrängen. Att avvika från stigen eller röra sig annorstädes på området är tillåtet endast med Skogsforskningsinstitutets skriftliga tillstånd. Om marken är snöbetäckt kan man röra sig till fots eller skida på området.

Det är tillåtet att färdas med motorbåt eller annat vattengående fordon på vattenområde som hör till naturparken i Kilpisjärvi.

När marken är snöbetäckt är det tillåtet att färdas med skoter på Kilpisjärvi samt längs naturparkens gräns mellan Koltalahti och Kuohkimajärvi. I övrigt är det förbjudet att använda motorfordon och terrängcykel eller att landa med luftfarkost på området.

## 3. Användningen av ödestuga, camping och avfallshantering

Ödestugan i Kuohkimajärvi är avsedda för en övernattning. Camping är tillåtet på särskilt utmärkt plats i närheten av ödestugan.

Brännbara rester bränns med beaktande av bestämmelserna om uppgörande av eld, övriga rester förs till avfallsbehållare eller transporteras bort.

## 4. Uppgörande av eld

Eld får göras upp endast i för ändamålet särskilt utmärkta eldstäder. För uppgörande av eld skall sparsamt och endast sådan ved användas som hämtats till platsen för detta ändamål. Elden skall omsorgsfullt släckas innan man avlägsnar sig från platsen.

Vid varning för skogsbrand är det förbjudet att göra upp eld och även annars om risken för skogsbrand på grund av torka, hård vind eller annan orsak är uppenbar. Det är tillåtet att använda campingkök.

## 5. Av Skogsforskningsinstitutet tillåten verksamhet

Skogsforskningsinstitutet kan ge tillstånd för vistelse på områden utanför stigarna i vetenskapligt syfte eller för undervisning, forskning samt i ringa utsträckning för insamling av växt-, djur- eller markprov under förutsättning att detta inte märkbart förändrar områdets naturliga tillstånd,

Att hämta ett med tillstånd för annat område jagat vilt djur, som fallit i naturparken eller att spåra ett vid jakt skadat djur är tillåtet endast med tillstånd av Skogsforskningsinstitutet och i enlighet med de föreskrifter som Skogsforskningsinstitutet gett.

Tillstånd för ovan nämnd verksamhet eller annan verksamhet som avviker från vad som föreskrivs i ordningsstadga skall sökas skriftligt av Skogsforskningsinstitutets forskningsstation i Kolari.

## 6. Övriga föreskrifter

Föreskrifter som gäller fredning berör inte vederbörande myndighet som på parkområdet övervakar, handhar uppgifter i samband med underhållet eller andra uppgifter som hör till tjänsteåliggandena. Fredningsföreskrifterna hindrar inte myndigheter, inrättningar eller motsvarande att vidta erforderliga åtgärder enligt 5 § förordningen om naturparken (932/81).

Den som är utsedd att övervaka naturparken skall se till att föreskrifterna för området efterlevs. Inom ramen för naturskyddet och på basis av denna ordningsstadga kan vakten på området ge förhållningsregler som besökaren skall efterkomma.

Myndighet som övervakar naturskyddet samt naturparkens vakt har enligt lag 83/38 rätt att omhänderta jakt-, fiske-, insamlings- eller andra redskap som brukats eller som är avsedda att brukas på sätt som strider mot stadgandena eller föreskrifterna. Beslagsrätten gäller också djur som olovligen fångats i naturparken, växter som plockats och allt övrigt som det i parken är förbjudet att ta eller bruka.

Stadgandena i förordningen som gäller naturpark (932/81) och föreskrifterna i denna ordningsstadga, enligt vilka vissa åtgärder är tillåtna på naturparksområde, medför inte för någon större rätt än han annars åtnjuter.

Den som bryter mot naturparkens ordningsstadga eller mot fredningsföreskrift som avses i naturskyddslagen (71/23) straffas i enlighet med naturskyddslagen, om inte i lagen stadgas om strängare straff.

**Tilläggsuppgifter**

Ordningsstadgan och tilläggsuppgifter fås från Skogsforskningsinstitutet under adress:

Kilpisjärvi forskningsområde
99490 Kilpisjärvi
tfn (016) 537 715
Ansvarig vakt för naturparken: Kuisma Ranta, parkmästare

Kolari forskningsstation
95900 Kolari
tfn (016) 561 401

Forskningsskogsservice
Ånäsgränden 1
01300 Vanda
tfn (09) 857 051

BILAGA: Karta över Malla naturpark
– stigar, där det är tillåtet att röra sig under barkmarkstiden
– rutt, där det är tillåtet att köra skoter när marken är snöbetäckt
– naturparkens gränsmärken i terrängen

bilaga

**MALLA NATURPARK**
**Ordningsstadga**

– – – stigar, där det är tillåtet att röra sig under barkmarkstiden

• • • • • • rutt, där det är tillåtet att köra skoter när marken är snöbetäckt

naturparkens gränsmärken i terrängen

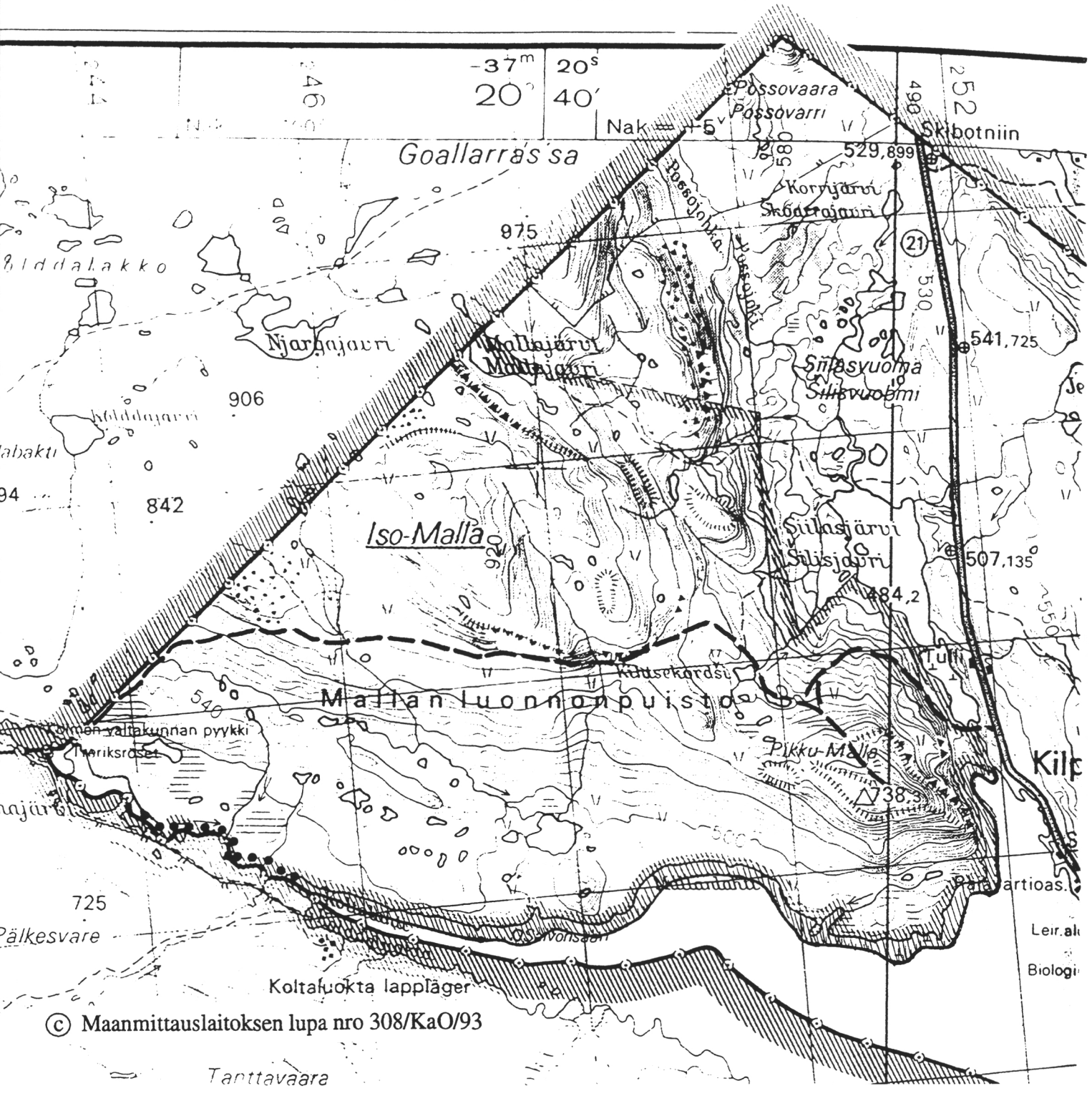


© Maanmittauslaitoksen lupa nro 308/KaO/93

MEAHCIDUTKANLÁGÁDUS

**Mearrádus** 20.12.1993 Nr JS1

**Sisdoallu**

Malla luonddumeahci ortnetnjuolggadus

**Njuolggadusat, maidda doaibmaváldi vuođđuduvvá**

Luonddusuodjalanláhka 71/23:3 §, earát L 672/91. 16d §

**Čuohcinjoavkkut**

Malla luonddumeahcis vánddardeaddjit ja meahci geavaheaddjit

**Fámusorrunáigi**

20.12.1993-doisttážii

## MALLA LUONDDUMEAHCI ORTNETNJUOLGGADUS

Meahcidutkanlágádus lea luonddusuodjalanlága (71/1923) 3 § ja luonddusuodjalanlága nuppástusa (672/1991) 16d § vuođul addán mearrádusain 20.12.1993 Malla luonddumeahci ortnetnjuolggadusa.

Malla luonddumeahcci, mii lea Eanodaga gielddas, lea vuođđuduvvon 18.2.1938 lágain 83/1938 ja dan ráfáidahttimis, hálddašeamis ja dikšumis lea ásahuvvon luonddusuodjalanlága 2 §:s ja ásahusain 932/1981. Ortnetnjuolggadussii lea váldon máinnašuvvon lágain ja ásahusain boahtti mearrádusat. Dasa lassin ortnetnjuolggadusas lea mearrádusat, maid Meahcidutkanlágádus luonddumeahci hálddašeamis vástideaddji eiseváldin eanaeaiggáda iešvuođas lea vuoigadahtton ja geatnegahtton dahkat.

Dát ortnetnjuolggadus guoská maiddái guovlluid, mat maŋŋá laktojuvvojit luonddumeahccái. Luonddumeahci ráját leat merkejuvvon meahccái dán ortnetnjuolggadusa čuvvosis ovdan bukton rádjamearkkain.

Malla luonddumeahcci lea vuođđuduvvon Suoma dilis áidnalunddot, máŋggabealát duottarluonddu suodjaleami várás ovdasajis dieđalaš dutkama várás.

### 1. Ráddjehusat

Luonddumeahcis ii oaččo nuppástuhttit dahje ráfehuhttit luonddu, duovdaga dahje eará birrasa. Gildon lea

- luonddu ludnen ja nuoskkideapmi
- eana- dahje báktevuođu vahágahttin, geđggiid ja eanaávdnasa váldin ja sirddašeapmi
- šattuid vahágahttin, guobbariid čoaggin ja murjen sihke ealli ja jápma šattuid, guobbariid ja daid osiid váldin
- meahcástus ja guollebivdu, ealliid goddin, bivdin ja heađušteapmi, besiid ráfehuhttin ja duššadeapmi,

jápma ealli ráđuid, gahččan čorvviid ded. váldin
čuoggás 5 máinnašuvvon spiehkastagain
- luonddumeahci iskkosbáikkiid, oahpistanmearkkaid ja eará ráhkadusaid duššadeapmi
- eará johttiid heađušteapmi ja beatnagiid, bussáid ja
eará biebmoealliid veaitalassii luoitin luonddumeahccái
- boazobarggut; luonddumeahccái gártan bohccuid čohkken
eret lea lobálaš guovllu fávtta lobiin

**2. Johtinvuoigatvuođat**

Bievlaáigge lea luonddumeahcis lohpi johtit dušše vácci duovdagii merkejuvvon bálgáin. Dalle oažžu bálgás fitnat earotbealde ja johtit bálgá olggobealde dušše Meahcidutkanlágádusa girjjálaš lobiin. Muohttaga áigge guovllus oažžu johtit iežas fámuin, vácci dahje čuoigga.

Mohtorfatnasiin ja eará čáhcefievrruin johtin lea lobálaš luonddumeahccái gullevaš čázádagas Gilbbesjávrris.

Muohttaga áigge mohtorgielkkáin vuodjin lea lobálaš Gilbbesjávrris sihke luonddumeahci rádjalinjá mielde Koltalahti-Kuohkimajärvi gaskkas. Muđui lea fievrruid geavaheapmi, mohtorsihkkeliin vuodjin ja girdiin seaivun gildon.

**3. Ávdinstobu geavaheapmi, gohtten ja ruskafuolahus**

Kuohkimajärvi ávdinstohpu lea oaivvilduvvon ovtta ija idjadeapmái. Gohtten lea lobálaš ávdinstobu lahkosis dasa merkejuvvon guovllus.

Buolli ruskkat boldojuvvojit nu ahte dolastallanmearrádusat
váldojit vuhtii ja loahpat dolvojuvvojit ruskalihtiide dahje eret luonddumeahcis.

**4. Dolastallan**

Sajušdola dahkan lea lobálaš dušše dasa várrejuvvon dollasajiin. Dolastallamii oažžu geavahit seastevaččat dolastallama várás bukton muoraid. Dola galgá vuolggidettiin čáskadit fuolalaččat.

Sajušdola dahkan lea obban gildon meahccebuollinváruhusa áigge ja muđuige, go meahccebuollinvárra lea janádaga, garra biekka dahje eará siva geažil. Mátkevuoššanasa geavaheapmi lea lobálaš.

**5. Meahccedutkanlágádusa lobiin lobálaš doaimmat**

Meahccedutkanlágádus sáhttá addit lobi dieđalaš dahje oahpahusa ulbmilis dáhpáhuvvi bálgáid olggobeallái johtimii, dutkandoibmii ja šattuid-, ealliid- dahje eanaávnnasčájánasaid unna váldimii, juos dat ii mearkkašahttiláhkai nuppástuhte guovllu luonddudili. Luonddumeahccái báhččon, dahje earaláhkai lobálaččat meahcástuvvon ealli viežžan ja meahcásteami oktavuođas báhčasii mannan ealli guorran lea lobálaš dušše MEDLÁ addán lobiid ja rávvagiid mielde.

Lohpi daidda dahje eará ortnetnjuolggadusas spiehkkaseaddji doaimmaide ohcco girjjálaččat Meahcidutkanlágádusa Kolari dutkanstašuvnnas.

## 6. Eará mearrádusat

Luonddumeahci ráfáidahttinmearrádusat eai ráddje áššáigullevaš eiseválddiid daid čađahettiin luonddumeahci gohcima, gáhttenbargguid dahje eará virgebargguide gullevaš doaimmaid meahci duovdagiin. Ráfáidahttinmearrádusat eai eastte luonddumeahci guoski ásahusa (932/1981) 5 §:s oaivvilduvvon eiseválddiid, lágádusaid ded. doaimmaid.

Luonddumeahci fávtta bargun lea fuolahit das, ahte guovllus čuvvojuvvojit das addon njuolggadusat. Fákta sáhttá addit luonddugáhttenulbmilis dán ortnetnjuolggadussii vuođđudeaddji mearrádusaid, maid johttit berrejit čuovvut.

Luonddugáhttema gohcci eiseválddis ja luonddumeahci fávttas lea lága 83/1938 mielde vuoigatvuohta váldit háldui meahcástus-, guollebivdo-, čoaggin- dahje eará biergasiid, mat leat geavahuvvon dahje lea áigumuš geavahit vuostá luonddumeahci njuolggadusaid dahje mearrádusaid. Hálduiváldinvuoigatvuohta guoská maiddái luonddumeahcis lobiheamet bivdon ealliid ja doppe váldon šattuid sihke buot eará dakkáriid, maid luonddumeahcis ii oačč̆o váldit iige doppe geavahit.

Luonddumeahci guoski ásahusa (932/1981) sihke dan ortnetnjuolggadusa njuolggadusaid, maid mielde muhtin doaimmat luonddumeahcis leat lobálačč̆a, eai atte geasage viidát vuoigatvuođa go mii áššáigullevažžii muđui gullá.

Rihkkumušat luonddumeahci ortnetnjuolggadusa vuostá dahje luonddugáhttenlágas (71/1923) oaivvilduvvon ráfáidahttinmearrádusa vuostá ráŋggáštuvvojit luonddusuodjalanlága vuođul, juos dagus ii leat eará sajis ásahuvvon garrasut ráŋggáštus.

### Lassedieđut

Ortnetnjuolggadus ja dasa gullevaš lassedieđuid oažžu Meahcidutkanlágádusas čuovvovaš báikkiin:

Gilbbesjávrri dutkanguovlu
99490 Gilbbesjávri
tel. (016) 537 715

Luonddumeahci vástideaddji fákta: Kuisma Ranta, luonddumeahci meašttir

Kolari dutkanstašuvdna
95900 Kolari
tel. (016) 561 401

Meahcišaddama dutkanossodat/luonddugáhtten
Jokiniemenkuja 1
01370 Vantaa
tel. (09) 857 051

ČUOVUS: Malla luonddumeahci kárta
- bálgát, gos bievlan johtin lea lobálaš
- máđi, man mielde mohtorgielkkáin vuodjin lea muohttaga áigge lobálaš
- luonddumeahci rádjamearkkat meahcis

ČUOVUS

**MALLA LUONDDUMEAHCI**
**ORTNETNJUOLGGADUS**

▬ ▬ ▬ bálgát, gos bievlan johtin lea lobálaš

• • • • • • máđi, man mielde mohtorgielkkáin vuodjin lea muohttaga áigge lobálaš

luonddumeahci rádjamearkkat meahcis

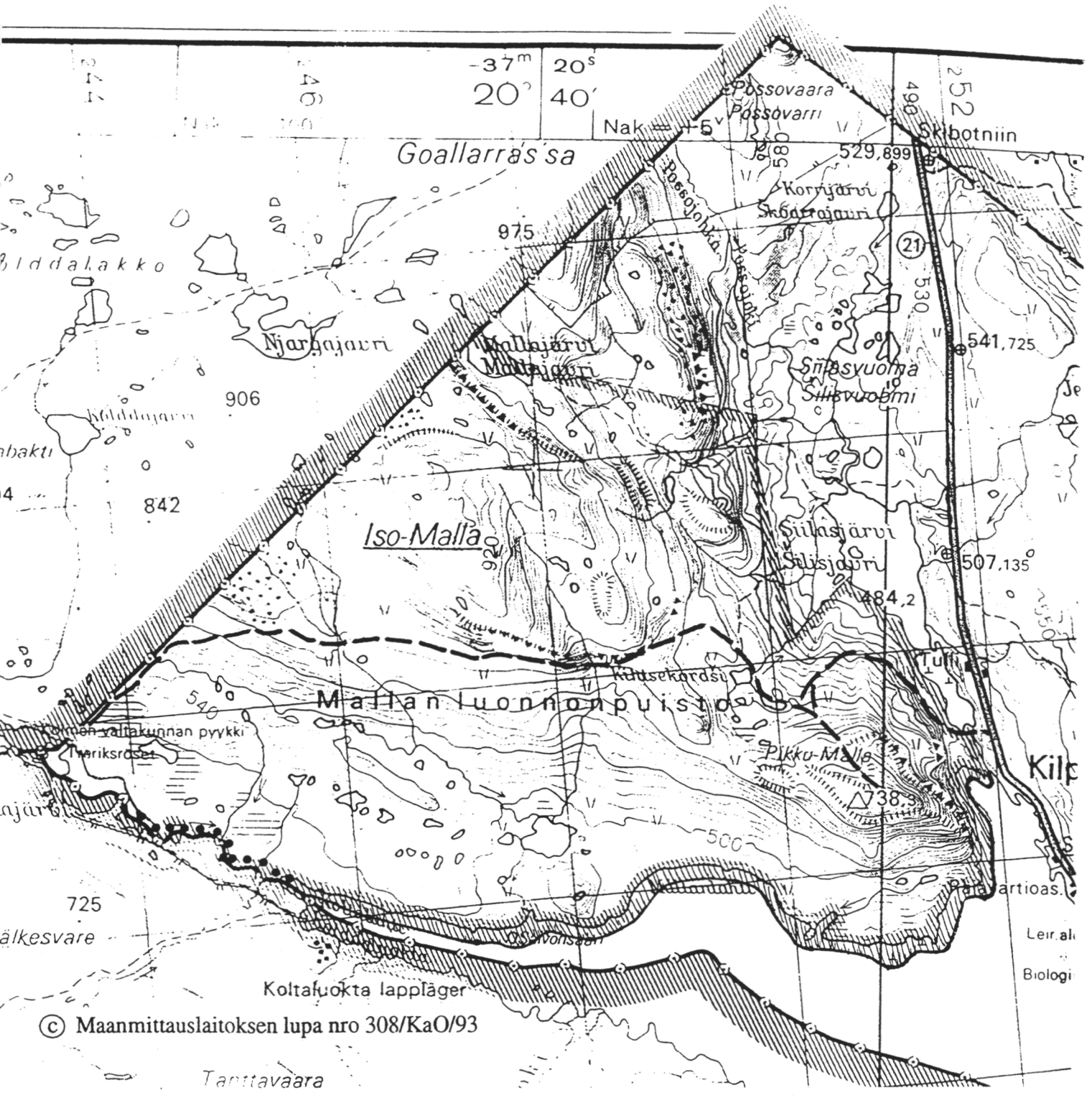


© Maanmittauslaitoksen lupa nro 308/KaO/93

**METSÄNTUTKIMUSLAITOS**

**Määräys** 20.12.1993 **Nro** JS2

**Sisältöalue**

Pisavaaran luonnonpuiston järjestyssääntö

**Säännökset, joihin toimivalta perustuu**

Luonnonsuojelulaki 71/23, 3§, muut L 672/91, 16d §

**Kohderyhmät**

Pisavaaran luonnonpuiston kävijät ja käyttäjät

**Voimassaoloaika**

20.12.1993 – toistaiseksi

## PISAVAARAN LUONNONPUISTON JÄRJESTYSSÄÄNTÖ

Metsäntutkimuslaitos on luonnonsuojelulain (71/23) 3 §:n ja luonnonsuojelulain muutoksen (672/91) 16d §:n nojalla antanut päätöksellään 20.12.1993 Pisavaaran luonnonpuiston järjestyssäännön.

Rovaniemen maalaiskunnan ja Tervolan kunnan alueilla sijaitseva Pisavaaran luonnonpuisto on perustettu vuonna 1938 lailla 83/38 ja sen rauhoituksesta, hallinnasta ja hoidosta on säädetty luonnonsuojelulain 2 §:ssä sekä asetuksella 932/81. Järjestyssääntöön on otettu em. laeista ja asetuksesta johtuvat määräykset. Lisäksi järjestyssäännössä on määräyksiä, jotka Metsäntutkimuslaitos on luonnonpuiston hallinnasta vastaavana viranomaisena maanomistajan ominaisuudessa oikeutettu ja velvollinen antamaan. Järjestyssääntö koskee myös alueita, jotka myöhemmin liitetään luonnonpuistoon. Luonnonpuiston rajat on merkitty maastoon järjestyssäännön liitteessä esitetyin rajamerkein.

Pisavaaran luonnonpuisto on perustettu edustavien Etelä-Lapin vaara-alueen metsien ja niiden eliöstön säilyttämiseksi ensisijaisesti tieteellistä tutkimusta varten.

## 1. Rajoitukset

Luonnonpuistossa ei saa liikkua ilman Metsäntutkimuslaitoksen kirjallista lupaa. Ajoneuvojen käyttö ja ilma-alusten laskeutuminen on kielletty.

Luonnonpuistossa ei saa harjoittaa luontoa, maisemaa tai muuta ympäristöä muuttavaa tai häiritsevää toimintaa. Liikkumisrajoitukseen liittyen kiellettyä on

- luonnon roskaaminen ja saastuttaminen,
- maa- ja kallioperän vahingoittaminen, kivien ja maa-ainesten ottaminen ja siirtely,
- kasvillisuuden vahingoittaminen, sienestys ja marjastus sekä muu elävien ja kuolleiden kasvien, sienten ja niiden osien ottaminen,
- metsästys ja kalastus sekä muu eläinten tappaminen, pyydystäminen ja hätyyttäminen, pesien häirintä ja hävittäminen sekä kuolleen eläimen jäänteiden, jättösarvien tms. ottaminen kohdassa 3 mainituin poikkeuksin,
- luonnonpuistossa olevien koealojen, opasteiden ja muiden rakennelmien turmeleminen,
- koirien, kissojen ja muiden kotieläinten päästäminen vapaaksi luonnonpuistoon.

## 2. Poronhoitoa koskevat erityissäännökset

Poronhoito, sen edellyttämä alueella liikkuminen sekä muut siihen liittyvät asetuksen 932/81 5 §:ssä mainitut toimet on sallittu. Poronhoitoon liittyvä tulenteko on sallittu muulloin kuin metsäpalovaroituksen aikana. Tulentekoon saa käyttää säästeliäästi vain maasta löytyviä oksia, risuja tai muuta vähäarvoista puuta. Poronhoitoon liittyvä moottorikäyttöisellä ajoneuvolla liikkuminen on sallittu lumipeitteen aikana. Lumettomana aikana moottorikäyttöisellä ajoneuvolla liikkuminen on sallittu vain välttämättömissä poronhoitotöissä, mistä pyydettäessä on oltava osoituksena paliskunnan poroisännän tai varaisännän antama kirjallinen todistus. Poroisännän tulee etukäteen vuosittain ilmoittaa puiston valvojalle henkilöt, jotka toimivat luonnonpuiston alueella poronhoitotehtävissä.

## 3. Metsäntutkimuslaitoksen luvalla sallitut toimet

Metsäntutkimuslaitos voi antaa luvan tieteellisessä tai opetuksellisessa tarkoituksessa tapahtuvaan alueella liikkumiseen, tutkimustoimintaan sekä kasvi-, eläin- tai maaperänäytteiden vähäiseen ottamiseen, sikäli kun se ei merkittävästi muuta alueen luonnontilaa.

Luonnonpuistoon kaatuneen, muualla luvallisesti metsästetyn riistaeläimen noutaminen sekä metsästyksen yhteydessä haavoittuneen eläimen jäljittäminen on sallittu vain Metsäntutkimuslaitoksen antamalla luvalla ja ohjeiden mukaan.

Lupaa näihin tai muuhun järjestyssäännöstä poikkeavaan toimintaan haetaan kirjallisesti Metsäntutkimuslaitoksen Rovaniemen tutkimusasemalta.

## 4. Muut määräykset

Luonnonpuiston rauhoitusmääräykset eivät rajoita asianomaisia viranomaisia näiden suorittaessa luonnonpuiston valvontaa, hoitotoimia tai muita virkatehtävien hoitoon liittyviä toimia puiston alueella. Rauhoitusmääräykset eivät estä luonnonpuistoa koskevan asetuksen (932/81) 5 §:n mukaisia viranomaisten, laitosten tms. toimenpiteitä.

Luonnonpuiston valvojan tehtävänä on huolehtia siitä, että alueella noudatetaan siitä annettuja säännöksiä. Valvoja voi antaa luonnonsuojelutarkoituksessa tähän järjestyssääntöön perustuvia määräyksiä, joita kävijäin on noudatettava.

Luonnonsuojelua valvovalla viranomaisella ja luonnonpuiston valvojalla on lain 83/38 mukaan oikeus ottaa haltuunsa metsästys-, kalastus-, keräily- tai muut välineet, joita on käytetty tai aiotaan käyttää vastoin luonnonpuistossa noudatettavia säännöksiä tai määräyksiä. Haltuunotto-oikeus koskee myös luonnonpuistosta luvattomasti pyydettyjä eläimiä ja sieltä otettuja kasveja sekä kaikkea muuta sellaista, mitä luonnonpuistosta on kielletty ottamasta tai siellä käyttämästä.

Luonnonpuistoa koskevan asetuksen (932/81) sekä tämän järjestyssäännön sisältämät säännökset, joiden mukaan eräät toimenpiteet luonnonpuiston alueella sallitaan, eivät perusta kenellekään laajempaa oikeutta kuin mitä asianomaiselle muuten kuuluu.

Rikkomukset luonnonpuiston järjestyssääntöä vastaan tai luonnonsuojelulaissa (71/23) tarkoitettua rauhoitusmääräystä vastaan rangaistaan luonnonsuojelulain nojalla, jollei teosta ole muualla laissa säädetty ankarampaa rangaistusta.

## Lisätietoja

Järjestyssääntö ja siihen liittyviä lisätietoja on saatavissa Metsäntutkimuslaitokselta seuraavista paikoista:

Kivalon tutkimusalue
97620 Viiri
(016) 784 350

Rovaniemen tutkimusasema
Eteläranta 55
96300 Rovaniemi
puh. (016) 336 411

Tutkimusmetsäpalvelut
Jokiniemenkuja 1
01300 Vantaa
puh. (09) 857 051

## Luonnonpuiston vastaava valvoja

Veli Hakala, puistomestari
Pisavaaran luonnonpuisto
Puisto PPA 1
97140 Muurola
puh. (016) 758 820

LIITE: Pisavaaran luonnonpuiston kartta
– luonnonpuiston rajamerkit maastossa

liite

# PISAVAARAN LUONNONPUISTO
## Järjestyssääntö

luonnonpuiston
rajamerkit maastossa




© Maanmittauslaitoksen lupa nro 290/KaO/93

**SKOGSFORSKNINGSINSTITUTET** **Föreskrift** 20.12.1993 **Nr** JS2

**Omfattar**

Ordningsstadga för
Pisavaara naturpark

**Stadganden för bemyndigandet**

Naturskyddslagen 71/19, 3 §,
övriga L 672/91, 16d §

**Målgrupper**

De som besöker och använder
Pisavaara naturpark

**Giltighetstid**

20.12.1993 – tills vidare

## ORDNINGSSTADGA FÖR PISAVAARA NATURPARK

Skogsforskningsinstitutet har med stöd av 3 § naturskyddslagen (71/23) samt ändring av 16d § naturskyddslagen (672/91) beslutat 20.12.1993 att ge en ordningsstadga för Pisavaara naturpark.

Pisavaara naturpark, som är belägen i Rovaniemi landskommuns och Tervola kommuns områden, är inrättad år 1938 genom lag 83/38 och om dess fredning, besittning och vård har stadgats i 2 § naturskyddslagen samt i förordning 932/81. I ordningsstadgan har medtagits föreskrifter som beror av före nämnda lagar och förordningar. Därtill innehåller ordningsstadgan föreskrifter som Skogsforskningsinstitutet har rätt och skyldighet att ge i egenskap av markägare och myndighet med ansvar för naturparkens administration. Stadgan gäller också områden som senare införlivas med naturparken. Naturparkens gränser har utmärkts i terrängen med märken som presenteras i bilagan till denna ordningsstadga.

Pisavaara naturpark har inrättats för att bevara de för södra Lapplands högland representativa skogarna med sin flora och fauna främst för vetenskaplig forskning.

## 1. Begränsningar

Vistelse i naturparken utan skriftligt tillstånd av Skogsforskningsinstitutet är förbjudet. Fordonstrafik och användning av området som landningsplats för luftfarkost är förbjudet.

Verksamhet som förändrar eller stör naturen, landskapet eller övrig omgivande miljö får inte bedrivas i naturparken. Rörelsefriheten begränsas av att det är förjudet:

- att skräpa ned eller förorena naturen,
- att skada mark eller bergrund, ta eller förflytta stenar eller marksubstanser,
- att skada växter, att plocka svamp och bär eller på annat sätt ta levande eller döda växter, svampar eller delar av dem,
- att jaga och fiska eller på annat sätt döda, fånga eller ofreda djur, att störa eller skada djurs bon, att ta rester av döda djur, horn m.m. med undantag av vad som är sagt i punkt 3,
- att slå läger eller göra upp eld,
- att anställa skada på provområden, informationstavlor eller andra konstruktioner i naturparken,
- att låta hundar, katter eller andra husdjur springa lösa i naturparken.

## 2. Specialstadganden om renskötsel

Renskötsel och vistelse på området på grund härav samt övriga åtgärder som hänför sig till 5 § förordning 932/81 är tillåtet. Uppgörande av eld är tillåtet, förutom vid varning för skogsbrand. För uppgörande av eld skall sparsamt och endast grenar, ris och annat värdelöst vedmaterial användas. Under barmarkstid är det tillåtet att endast i oundgängliga fall använda motordrivet fordon vid renskötsel, på vilket man skall kunna uppvisa skriftligt bevis av renbeteslagets renvärd eller hans ställföreträdare. Renbeteslagets renvärd skall på förhand anmäla till vakten på parkområdet namnen på de personer, vilka sysslar med renskötsel på naturparksområdet.

## 3. Av Skogsforskningsinstitutet tillåten verksamhet

Skogsforskningsinstitutet kan ge tillstånd för vistelse på området i vetenskapligt syfte eller för undervisning, forskning samt i ringa utsträckning för insamling av växt-, djur- eller markprov under förutsättning att detta inte märkbart förändrar områdets naturliga tillstånd.

Att hämta ett med tillstånd för annat område jagat vilt djur, som fallit i naturparken eller att spåra ett vid jakt skadat djur är tillåtet endast med tillstånd av Skogsforskningsinstitutet och i enlighet med de föreskrifter som Skogsforskningsinstitutet gett.

Tillstånd för ovan nämnd verksamhet eller annan verksamhet som avviker från vad som föreskrivs i ordningsstadga skall sökas skriftligt av Skogsforskningsinstitutets forskningsstation i Rovaniemi.

## 4. Övriga föreskrifter

Föreskrifter som gäller fredning berör inte vederbörande myndighet som på parkområdet övervakar, handhar uppgifter i samband med underhållet eller andra uppgifter som hör till tjänsteåliggandena. Fredningsföreskrifterna hindrar inte myndigheter, inrättningar eller motsvarande att vidta erforderliga åtgärder enligt 5 § förordningen om naturparken (932/81).

Den som är utsedd att övervaka naturparken skall se till att föreskrifterna för området efterlevs. Inom ramen för naturskyddet och på basis av denna ordningsstadga kan vakten på området ge förhållningsregler som besökaren skall efterkomma.

Myndighet som övervakar naturskyddet samt naturparkens vakt har enligt lag 83/38 rätt att omhänderta jakt-, fiske-, insamlings- eller andra redskap som brukats eller som är avsedda att brukas på sätt som strider mot stadgandena eller föreskrifterna. Beslagsrätten gäller också djur som olovligen fångats i naturparken, växter som plockats och allt övrigt som det i parken är förbjudet att ta eller bruka.

Stadgandena i förordningen som gäller naturpark (932/81) och föreskrifterna i denna ordningsstadga, enligt vilka vissa åtgärder är tillåtna på naturparksområde, medför inte för någon större rätt än han annars åtnjuter.

Den som bryter mot naturparkens ordningsstadga eller mot fredningsföreskrift som avses i naturskyddslagen (71/23) straffas i enlighet med naturskyddslagen, om inte i lagen stadgas om strängare straff.

**Tilläggsuppgifter**

Ordningsstadgan och tilläggsuppgifter fås från Skogsforskningsinstitutet under adress:

Kivalo forskningsområde
97620 Viiri
tfn (016) 784 350

Rovaniemi forskningsstation
Eteläranta 55
96300 Rovaniemi
tfn (016) 336 411

Forskningsskogsservice
Ånäsgränden 1
01300 Vanda
tfn (09) 857 051

Ansvarig vakt för naturparken
Veli Hakala, parkmästare
Pisavaara naturpark
Puisto PPA 1
97140 Muurola
tfn (016) 758 820

BILAGA: Karta över Pisavaara naturpark
– naturparkens gränsmärken i terrängen

bilaga

# PISAVAARA NATURPARK
## Ordningsstadga

naturparkens gränsmärken
i terrängen




© Maanmittauslaitoksen lupa nro 290/KaO/93

**METSÄNTUTKIMUSLAITOS** **Määräys** 20.12.1993 **Nro** JS3

**Sisältöalue**

Häädetkeitaan luonnonpuiston järjestyssääntö

**Säännökset, joihin toimivalta perustuu**

Luonnonsuojelulaki 71/23, 3§, muut L 672/91, 16d §

**Kohderyhmät**

Häädetkeitaan luonnonpuiston kävijät ja käyttäjät

**Voimassaoloaika**

20.12.1993 – toistaiseksi

## HÄÄDETKEITAAN LUONNONPUISTON JÄRJESTYSSÄÄNTÖ

Metsäntutkimuslaitos on luonnonsuojelulain (71/23) 3 §:n sekä luonnonsuojelulain muutoksen (672/91) 16d §:n nojalla antanut päätöksellään 20.12.1993 Häädetkeitaan luonnonpuiston järjestyssäännön.

Parkanon kaupungin ja Karvian kunnan alueilla sijaitseva Häädetkeitaan luonnonpuisto on perustettu vuonna 1956 lailla 634/56 ja sen rauhoituksesta, hallinnasta ja hoidosta on säädetty luonnonsuojelulain 2 §:ssä sekä asetuksella 932/81. Järjestyssääntöön on otettu em. laeista ja asetuksesta johtuvat määräykset. Lisäksi järjestyssäännössä on määräyksiä, jotka Metsäntutkimuslaitos on luonnonpuiston hallinnasta vastaavana viranomaisena maanomistajan ominaisuudessa oikeutettu ja velvollinen antamaan. Järjestyssääntö koskee myös alueita, jotka myöhemmin liitetään luonnonpuistoon. Luonnonpuiston rajat on merkitty maastoon järjestyssäännön liitteessä esitetyin rajamerkein.

Häädetkeitaan luonnonpuisto on perustettu edustavan pohjoissatakuntalaisen kermikeidassuon säilymiseksi koskemattomana ensisijaisesti tieteellistä tutkimusta varten.

## 1. Rajoitukset

Luonnonpuistossa ei saa liikkua ilman Metsäntutkimuslaitoksen kirjallista lupaa. Ajoneuvojen käyttö ja ilma-alusten laskeutuminen on kielletty.

Luonnonpuistossa ei saa harjoittaa luontoa, maisemaa tai muuta ympäristöä muuttavaa tai häiritsevää toimintaa. Liikkumisrajoitukseen liittyen kiellettyä on

- luonnon roskaaminen ja saastuttaminen,
- maa- ja kallioperän vahingoittaminen, kivien ja maa-ainesten ottaminen ja siirtely,
- kasvillisuuden vahingoittaminen, sienestys ja marjastus sekä muu elävien ja kuolleiden kasvien, sienten ja niiden osien ottaminen,
- metsästys ja kalastus sekä muu eläinten tappaminen, pyydystäminen ja hätyyttäminen, pesien häirintä ja hävittäminen sekä kuolleen eläimen jäänteiden, jättösarvien tms. ottaminen kohdassa 2 mainituin poikkeuksin,
- leiriytyminen ja avotulen teko,
- luonnonpuistossa olevien koealojen, opasteiden ja muiden rakennelmien turmeleminen,
- koirien, kissojen ja muiden kotieläinten päästäminen vapaaksi luonnonpuistoon.

## 2. Metsäntutkimuslaitoksen luvalla sallitut toimet

Metsäntutkimuslaitos voi antaa luvan tieteellisessä tai opetuksellisessa tarkoituksessa tapahtuvaan alueella liikkumiseen, tutkimustoimintaan sekä kasvi-, eläin- tai maaperänäytteiden vähäiseen ottamiseen, sikäli kun se ei merkittävästi muuta alueen luonnontilaa.

Luonnonpuistoon kaatuneen, muualla luvallisesti metsästetyn riistaeläimen noutaminen sekä metsästyksen yhteydessä haavoittuneen eläimen jäljittäminen on sallittu vain Metsäntutkimuslaitoksen luvalla ja ohjeiden mukaan.

Lupaa näihin tai muuhun järjestyssäännöstä poikkeavaan toimintaan haetaan kirjallisesti Metsäntutkimuslaitoksen Parkanon tutkimusasemalta.

## 3. Muut määräykset

Luonnonpuiston rauhoitusmääräykset eivät rajoita asianomaisia viranomaisia näiden suorittaessa luonnonpuiston valvontaa, hoitotoimia tai muita virkatehtävien hoitoon liittyviä toimia puiston alueella. Rauhoitusmääräykset eivät estä luonnonpuistoa koskevan asetuksen (932/81) 5 §:n mukaisia viranomaisten, laitosten tms. toimenpiteitä.

Luonnonpuiston valvojan tehtävänä on huolehtia siitä, että alueella noudatetaan siitä annettuja säännöksiä. Valvoja voi antaa luonnonsuojelutarkoituksessa tähän järjestyssääntöön perustuvia määräyksiä, joita kävijäin on noudatettava.

Luonnonsuojelua valvovalla viranomaisella ja luonnonpuiston valvojalla on lain 634/56 mukaan oikeus ottaa haltuunsa metsästys-, kalastus-, keräily- tai muut välineet, joita on käytetty tai aiotaan käyttää vastoin luonnonpuistossa noudatettavia säännöksiä tai määräyksiä. Haltuunotto-oikeus koskee myös luonnonpuistosta luvattomasti pyydettyjä eläimiä ja sieltä otettuja kasveja sekä kaikkea muuta sellaista, mitä luonnonpuistosta on kielletty ottamasta tai siellä käyttämästä.

Luonnonpuistoa koskevan asetuksen (932/81) ja tämän järjestyssäännön sisältämät säännökset, joiden mukaan eräät toimenpiteet luonnonpuistossa sallitaan, eivät perusta kenellekään laajempaa oikeutta kuin mitä asianomaiselle muuten kuuluu.

Rikkomukset luonnonpuiston järjestyssääntöä vastaan tai luonnonsuojelulaissa (71/23) tarkoitettua rauhoitusmääräystä vastaan rangaistaan luonnonsuojelulain nojalla, jollei teosta ole muualla laissa säädetty ankarampaa rangaistusta.

## Lisätietoja

Järjestyssääntö ja siihen liittyviä lisätietoja on saatavissa Metsäntutkimuslaitokselta seuraavista paikoista:

Parkanon tutkimusalue
5 kp
39700 Parkano
puh. (03) 443 5227
Luonnonpuiston vastaava valvoja: Hannu Latvajärvi, tutkimusalueen esimies

Parkanon tutkimusasema
Kaironiementie 54
39700 Parkano
puh. (03) 44 351

Tutkimusmetsäpalvelut
Jokiniemenkuja 1
01300 Vantaa
puh. (09) 857 051

LIITE: Häädetkeitaan luonnonpuiston kartta
– luonnonpuiston rajamerkit maastossa

liite

# HÄÄDETKEITAAN LUONNONPUISTO
## Järjestyssääntö

luonnonpuiston
rajamerkit maastossa

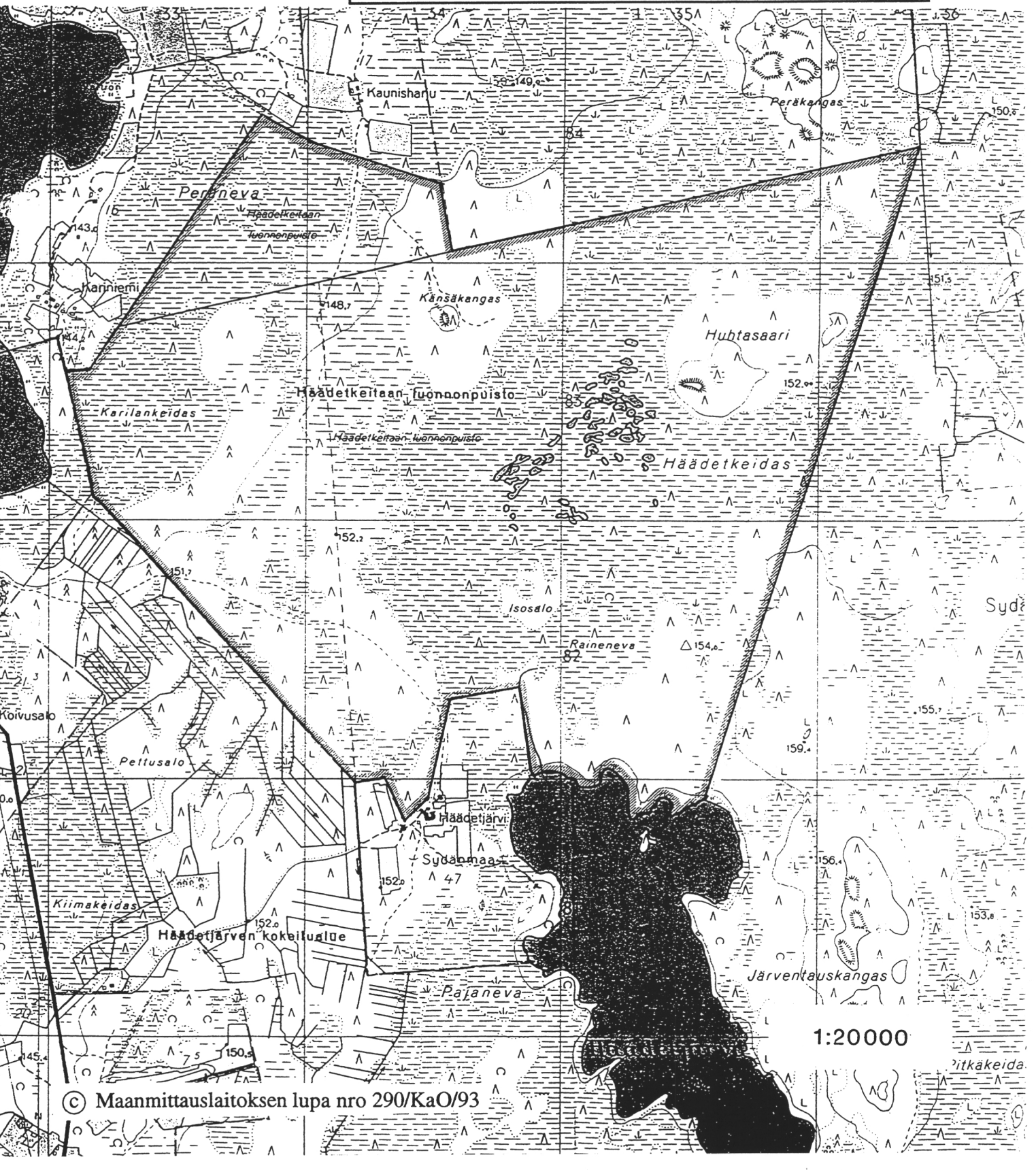


© Maanmittauslaitoksen lupa nro 290/KaO/93

**SKOGSFORSKNINGSINSTITUTET** **Föreskrift** 20.12.1993 **Nr** JS3

**Omfattar**

Ordningsstadga för
Häädetkeidas naturpark

**Stadganden för bemyndigandet**

Naturskyddslagen 71/23, 3 §,
övriga L 672/91, 16d §

**Målgrupper**

De som besöker och använder
Häädetkeidas naturpark

**Giltighetstid**

20.12.1993 – tills vidare

## ORDNINGSSTADGA FÖR HÄÄDETKEIDAS NATURPARK

Skogsforskningsinstitutet har med stöd av 3 § naturskyddslagen (71/23) samt ändring av 16d § naturskyddslagen (672/91) beslutat 20.12.1993 att ge en ordningsstadga för Häädetkeidas naturpark.

Häädetkeidas naturpark, som är belägen på Parkano stads och Karvia kommuns områden, är inrättad år 1956 genom lag 634/56 och om dess fredning, besittning och vård har stadgats i 2 § naturskyddslagen samt i förordning 932/81. I ordningsstadgan har medtagits föreskrifter som beror av före nämnda lagar och förordningar. Därtill innehåller ordningsstadgan föreskrifter som Skogsforskningsinstitutet har rätt och skyldighet att ge i egenskap av markägare och myndighet med ansvar för naturparkens administration. Stadgan gäller också områden som senare införlivas med naturparken. Naturparkens gränser har utmärkts i terrängen med märken som presenteras i bilagan till denna ordningsstadga.

Häädetkeidas naturpark har inrättats för att bevara det för landskapet i norra Satakunta representativa högmosseområdet orört främst för vetenskaplig forskning.

## 1. Begränsningar

Vistelse i naturparken utan skriftligt tillstånd av Skogsforskningsinstitutet är förbjudet. Fordonstrafik och användning av området som landningsplats för luftfarkost är förbjudet.

Verksamhet som förändrar eller stör naturen, landskapet eller övrig omgivande miljö får inte bedrivas i naturparken. Rörelsefriheten begränsas av att det är förjudet:

- att skräpa ned eller förorena naturen,
- att skada mark eller bergrund, ta eller förflytta stenar eller marksubstanser,
- att skada växter, att plocka svamp och bär eller på annat sätt ta levande eller döda växter, svampar eller delar av dem,
- att jaga och fiska eller på annat sätt döda, fånga eller ofreda djur, att störa eller skada djurs bon, att ta rester av döda djur, horn m.m. med undantag av vad som är sagt i punkt 2,
- att slå läger eller göra upp eld,
- att anställa skada på provområden, informationstavlor eller andra konstruktioner i naturparken,
- att låta hundar, katter eller andra husdjur springa lösa i naturparken.

## 2. Av Skogsforskningsinstitutet tillåten verksamhet

Skogsforskningsinstitutet kan ge tillstånd för vistelse på området i vetenskapligt syfte eller för undervisning, forskning samt i ringa utsträckning för insamling av växt-, djur- eller markprov under förutsättning att detta inte märkbart förändrar områdets naturliga tillstånd.

Att hämta ett med tillstånd för annat område jagat vilt djur, som fallit i naturparken eller att spåra ett vid jakt skadat djur är tillåtet endast med tillstånd av Skogsforskningsinstitutet och i enlighet med de föreskrifter som Skogsforskningsinstitutet gett.

Tillstånd för ovan nämnd verksamhet eller annan verksamhet som avviker från vad som föreskrivs i ordningsstadga skall sökas skriftligt av Skogsforskningsinstitutets forskningsstation i Parkano.

## 3. Övriga föreskrifter

Föreskrifter som gäller fredning berör inte vederbörande myndighet som på parkområdet övervakar, handhar uppgifter i samband med underhållet eller andra uppgifter som hör till tjänsteåliggandena. Fredningsföreskrifterna hindrar inte myndigheter, inrättningar eller motsvarande att vidta erforderliga åtgärder enligt 5 § förordningen om naturparken (932/81).

Den som är utsedd att övervaka naturparken skall se till att föreskrifterna för området efterlevs. Inom ramen för naturskyddet och på basis av denna ordningsstadga kan vakten på området ge förhållningsregler som besökaren skall efterkomma.

Myndighet som övervakar naturskyddet samt naturparkens vakt har enligt lag 634/56 rätt att omhänderta jakt-, fiske-, insamlings- eller andra redskap som brukats eller som är avsedda att brukas på sätt som strider mot stadgandena eller föreskrifterna. Beslagsrätten gäller också djur som olovligen fångats i naturparken, växter som plockats och allt övrigt som det i parken är förbjudet att ta eller bruka.

Stadgandena i förordningen som gäller naturpark (932/81) och föreskrifterna i denna ordningsstadga, enligt vilka vissa åtgärder är tillåtna på naturparksområde, medför inte för någon större rätt än han annars åtnjuter.

Den som bryter mot naturparkens ordningsstadga eller mot fredningsföreskrift som avses i naturskyddslagen (71/23) straffas i enlighet med naturskyddslagen, om inte i lagen stadgas om strängare straff.

**Tilläggsuppgifter**

Ordningsstadgan och tilläggsuppgifter fås från Skogsforskningsinstitutet under adress:

Parkano forskningsområde
5 kp
39700 Parkano
tfn (03) 443 5227
Ansvarig vakt för naturparken: Hannu Latvajärvi, förman för forskningsområdet

Parkano forskningsstation
Kaironiementie 56
39700 Parkano
tfn (03) 44 351

Forskningsskogsservice
Ånäsgränden 1
01300 Vanda
tfn (09) 857 051

BILAGA: Karta över Häädetkeidas naturpark
– naturparkens gränsmärken i terrängen

bilaga

# HÄÄDETKEIDAS NATURPARK
## Ordningsstadga

naturparkens gränsmärken
i terrängen

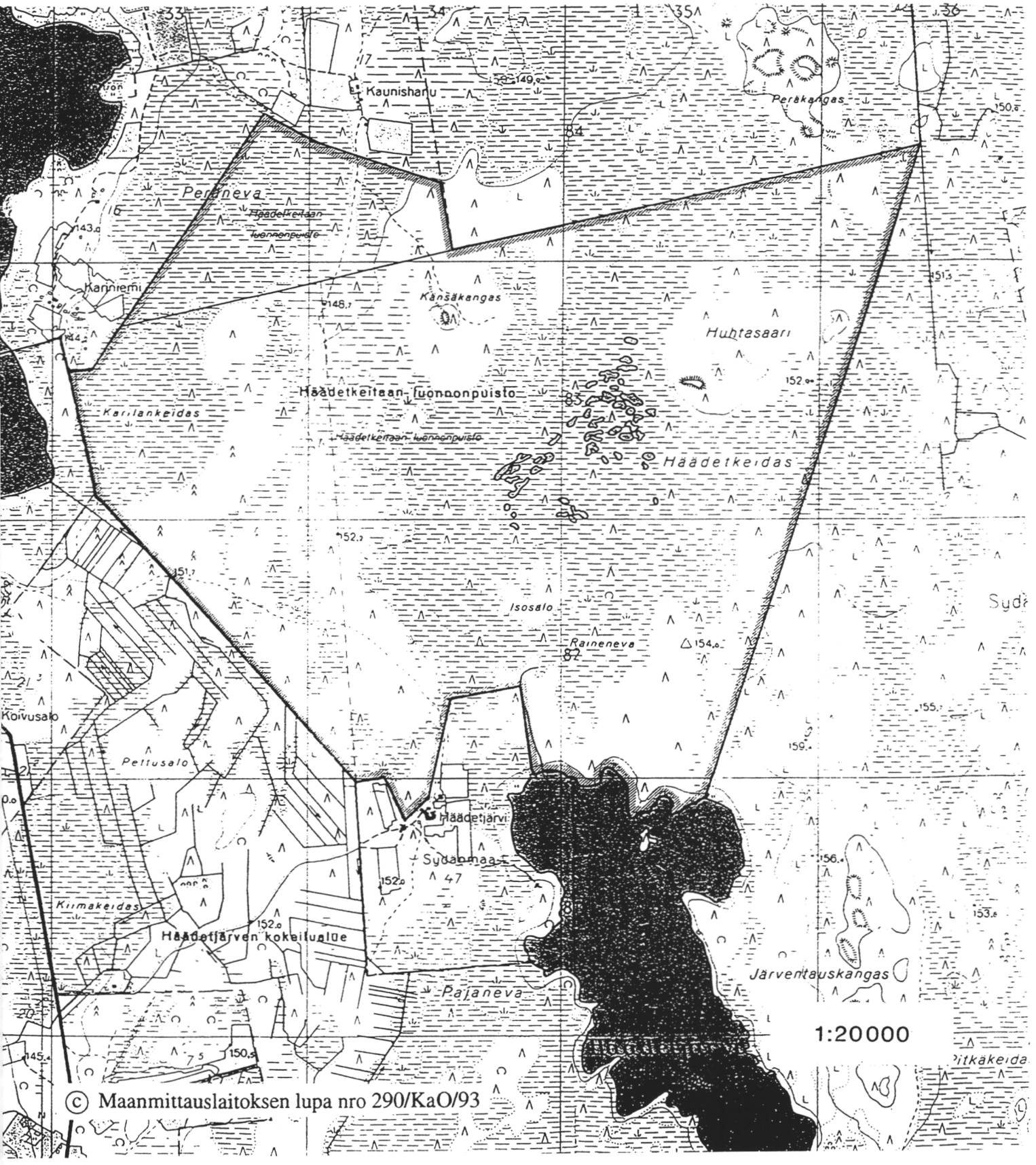


© Maanmittauslaitoksen lupa nro 290/KaO/93

**METSÄNTUTKIMUSLAITOS**

**Määräys** 20.12.1993 **Nro** JS4

**Sisältöalue**

Vesijaon luonnonpuiston järjestyssääntö

**Säännökset, joihin toimivalta perustuu**

Luonnonsuojelulaki 71/23, 3§, muut L 672/91, 16d §

**Kohderyhmät**

Vesijaon luonnonpuiston kävijät ja käyttäjät

**Voimassaoloaika**

20.12.1993 – toistaiseksi

## VESIJAON LUONNONPUISTON JÄRJESTYSSÄÄNTÖ

Metsäntutkimuslaitos on luonnonsuojelulain (71/23) 3 §:n sekä luonnonsuojelulain muutoksen (672/91) 16d §:n nojalla antanut päätöksellään 20.12.1993 Vesijaon luonnonpuiston järjestyssäännön.

Padasjoen kunnassa sijaitseva Vesijaon luonnonpuisto on perustettu vuonna 1956 lailla 634/56 ja sen rauhoituksesta, hallinnasta ja hoidosta on säädetty luonnonsuojelulain 2 §:ssä sekä asetuksella 932/81. Järjestyssääntöön on otettu em. laeista ja asetuksesta johtuvat määräykset. Lisäksi järjestyssäännössä on määräyksiä, jotka Metsäntutkimuslaitos on luonnonpuiston hallinnasta vastaavana viranomaisena maanomistajan ominaisuudessa oikeutettu ja velvollinen antamaan. Tämä järjestyssääntö koskee myös alueita, jotka myöhemmin liitetään luonnonpuistoon. Luonnonpuiston rajat on merkitty maastoon järjestyssäännön liitteessä esitetyin rajamerkein.

Vesijaon luonnonpuisto on perustettu säilyttämään koskemattomana edustavaa eteläisen järvi-Suomen metsäluontoa ensisijaisesti tieteellistä tutkimusta varten.

## 1. Rajoitukset

Luonnonpuistossa ei saa liikkua ilman Metsäntutkimuslaitoksen kirjallista lupaa. Ajoneuvojen käyttö ja ilma-alusten laskeutuminen on kielletty.

Luonnonpuistossa ei saa harjoittaa luontoa, maisemaa tai muuta ympäristöä muuttavaa tai häiritsevää toimintaa. Liikkumisrajoitukseen liittyen kiellettyä on

- luonnon roskaaminen ja saastuttaminen,
- maa- ja kallioperän vahingoittaminen, kivien ja maa-ainesten ottaminen ja siirtely,
- kasvillisuuden vahingoittaminen, sienestys ja marjastus sekä muu elävien ja kuolleiden kasvien, sienten ja niiden osien ottaminen,
- metsästys ja kalastus sekä muu eläinten tappaminen, pyydystäminen ja hätyyttäminen, pesien häirintä ja hävittäminen sekä kuolleen eläimen jäänteiden, jättösarvien tms. ottaminen kohdassa 2 mainituin poikkeuksin,
- leiriytyminen ja avotulen teko,
- luonnonpuistossa olevien koealojen, opasteiden ja muiden rakennelmien turmeleminen,
- koirien, kissojen ja muiden kotieläinten päästäminen vapaaksi luonnonpuistoon.

## 2. Metsäntutkimuslaitoksen luvalla sallitut toimet

Metsäntutkimuslaitos voi antaa luvan tieteellisessä tai opetuksellisessa tarkoituksessa tapahtuvaan alueella liikkumiseen, tutkimustoimintaan sekä kasvi-, eläin- tai maaperänäytteiden vähäiseen ottamiseen, sikäli kun se ei merkittävästi muuta alueen luonnontilaa.

Luonnonpuistoon kaatuneen, muualla luvallisesti metsästetyn riistaeläimen noutaminen sekä metsästyksen yhteydessä haavoittuneen eläimen jäljittäminen on sallittu vain Metsäntutkimuslaitoksen luvalla ja ohjeiden mukaan.

Lupaa näihin tai muuhun järjestyssäännöstä poikkeavaan toimintaan haetaan kirjallisesti Metsäntutkimuslaitoksen aluemetsänhoitajalta.

## 3. Muut määräykset

Luonnonpuiston rauhoitusmääräykset eivät rajoita asianomaisia viranomaisia näiden suorittaessa luonnonpuiston valvontaa, hoitotoimia tai muita virkatehtävien hoitoon liittyviä toimia puiston alueella. Rauhoitusmääräykset eivät estä luonnonpuistoa koskevan asetuksen (932/81) 5 §:n mukaisia viranomaisten, laitosten tms. toimenpiteitä.

Luonnonpuiston valvojan tehtävänä on huolehtia siitä, että alueella noudatetaan siitä annettuja säännöksiä. Valvoja voi antaa luonnonsuojelutarkoituksessa tähän järjestyssääntöön perustuvia määräyksiä, joita kävijäin on noudatettava.

Luonnonsuojelua valvovalla viranomaisella tai luonnonpuiston valvojalla on lain 634/56 mukaan oikeus ottaa haltuunsa metsästys-, kalastus-, keräily- tai muut välineet, joita on käytetty tai aiotaan käyttää vastoin luonnonpuistossa noudatettavia säännöksiä tai määräyksiä. Haltuunotto-oikeus koskee myös luonnonpuistosta luvattomasti pyydettyjä eläimiä ja sieltä otettuja kasveja sekä kaikkea muuta sellaista, mitä luonnonpuistosta on kielletty ottamasta tai siellä käyttämästä.

Luonnonpuistoa koskevan asetuksen (932/81) ja tämän järjestyssäännön sisältämät säännökset, joiden mukaan eräät toimenpiteet luonnonpuistossa sallitaan, eivät perusta kenellekään laajempaa oikeutta kuin mitä asianomaiselle muuten kuuluu.

Rikkomukset luonnonpuiston järjestyssääntöä vastaan tai luonnonsuojelulaissa (71/23) tarkoitettua rauhoitusmääräystä vastaan rangaistaan luonnonsuojelulain nojalla, jollei teosta ole muualla laissa säädetty ankarampaa rangaistusta.

**Lisätietoja**

Järjestyssääntö ja siihen liittyviä lisätietoja on saatavissa Metsäntutkimuslaitoksesta seuraavilta tahoilta:

Vesijaon tutkimusalue
Romo
17500 Padasjoki
puh. (03) 5571 024
Luonnonpuiston vastaava valvoja: Pekka Helminen, tutkimusalueen esimies

Vantaan tutkimuskeskus / Tutkimusmetsäpalvelut
Jokiniemenkuja 1
01300 Vantaa
puh. (09) 857 051

LIITE: Vesijaon luonnonpuiston kartta
– luonnonpuiston rajamerkit maastossa

liite

# VESIJAON LUONNONPUISTO
## Järjestyssääntö

luonnonpuiston
rajamerkit maastossa

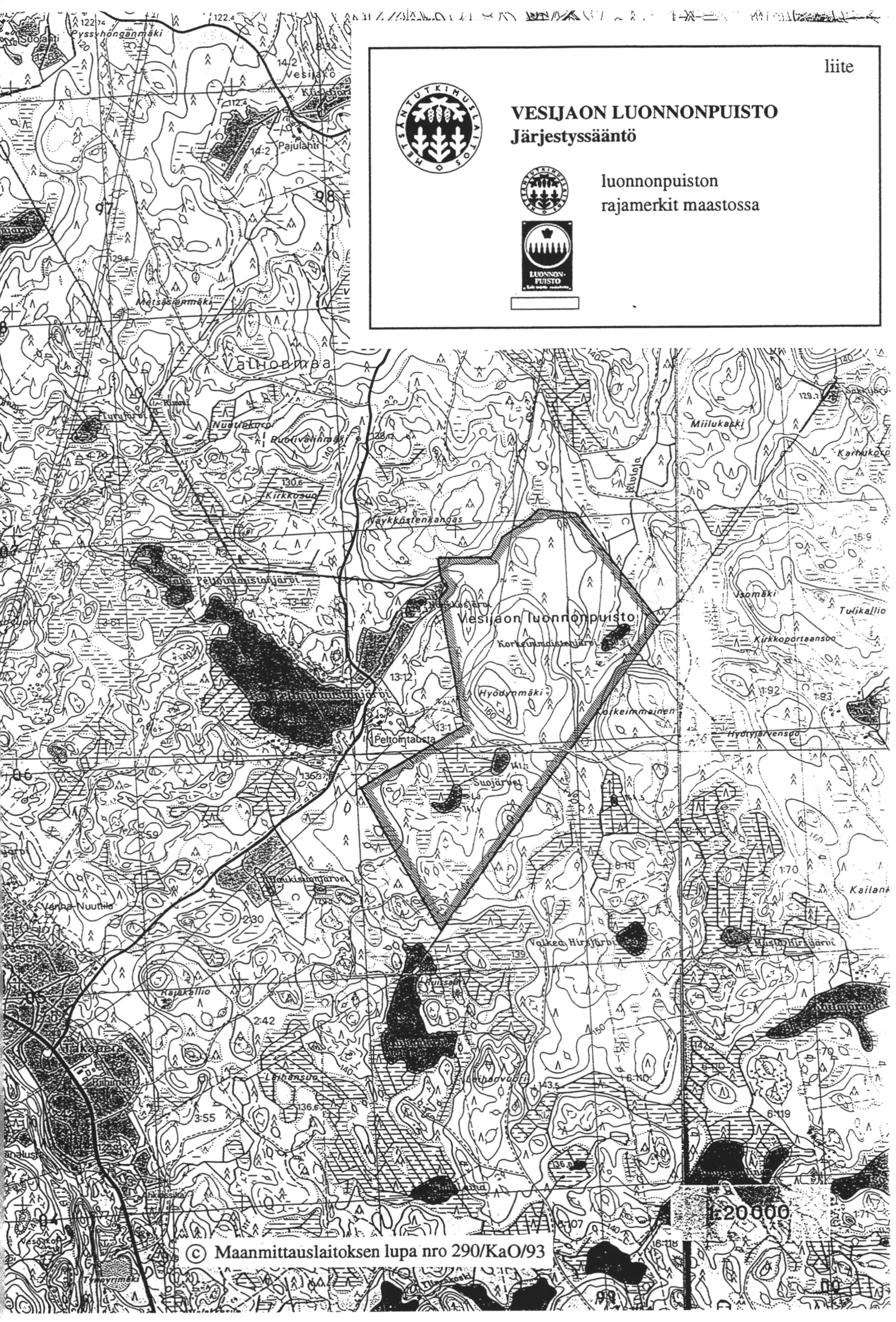

**SKOGSFORSKNINGSINSTITUTET** **Föreskrift** 20.12.1993 **Nr** JS4

**Omfattar**

Ordningsstadga för
Vesijako naturpark

**Stadganden för bemyndigandet**

Naturskyddslagen 71/23, 3 §,
övriga L 672/91, 16d §

**Målgrupper**

De som besöker och använder
Vesijako naturpark

**Giltighetstid**

20.12.1993 – tills vidare

## ORDNINGSSTADGA FÖR VESIJAKO NATURPARK

Skogsforskningsinstitutet har med stöd av 3 § naturskyddslagen (71/23) samt ändring av 16d § naturskyddslagen (672/91) beslutat 20.12.1993 att ge en ordningsstadga för Vesijako naturpark.

Vesijako naturpark, som är belägen i Padasjoki kommun, är inrättad år 1956 genom lag 634/56 och om dess fredning, besittning och vård har stadgats i 2 § naturskyddslagen samt i förordning 932/81. I ordningsstadgan har medtagits föreskrifter som beror av före nämnda lagar och förordningar. Därtill innehåller ordningsstadgan föreskrifter som Skogsforskningsinstitutet har rätt och skyldighet att ge i egenskap av markägare och myndighet med ansvar för naturparkens administration. Stadgan gäller också områden som senare införlivas med naturparken. Naturparkens gränser har utmärkts i terrängen med märken som presenteras i bilagan till denna ordningsstadga.

Vesijako naturpark har inrättats för att främst för vetenskaplig forskning bevara orörda de för södra Finlands insjöområde representativa skogarna med sin flora och fauna.

## 1. Begränsningar

Vistelse i naturparken utan skriftligt tillstånd av Skogsforskningsinstitutet är förbjudet. Fordonstrafik och användning av området som landningsplats för luftfarkost är förbjudet.

Verksamhet som förändrar eller stör naturen, landskapet eller övrig omgivande miljö får inte bedrivas i naturparken. Rörelsefriheten begränsas av att det är förjudet:

- att skräpa ned eller förorena naturen,
- att skada mark eller bergrund, ta eller förflytta stenar eller marksubstanser,
- att skada växter, att plocka svamp och bär eller på annat sätt ta levande eller döda växter, svampar eller delar av dem,
- att jaga och fiska eller på annat sätt döda, fånga eller ofreda djur, att störa eller skada djurs bon, att ta rester av döda djur, horn m.m. med undantag av vad som är sagt i punkt 2,
- att slå läger eller göra upp eld,
- att anställa skada på provområden, informationstavlor eller andra konstruktioner i naturparken,
- att låta hundar, katter eller andra husdjur springa lösa i naturparken.

## 2. Av Skogsforskningsinstitutet tillåten verksamhet

Skogsforskningsinstitutet kan ge tillstånd för vistelse på området i vetenskapligt syfte eller för undervisning, forskning samt i ringa utsträckning för insamling av växt-, djur- eller markprov under förutsättning att detta inte märkbart förändrar områdets naturliga tillstånd.

Att hämta ett med tillstånd för annat område jagat vilt djur, som fallit i naturparken eller att spåra ett vid jakt skadat djur är tillåtet endast med tillstånd av Skogsforskningsinstitutet och i enlighet med de föreskrifter som Skogsforskningsinstitutet gett.

Tillstånd för ovan nämnd verksamhet eller annan verksamhet som avviker från vad som föreskrivs i ordningsstadga skall sökas skriftligt av Skogsforskningsinstitutets revirforstmästare.

## 3. Övriga föreskrifter

Föreskrifter som gäller fredning berör inte vederbörande myndighet som på parkområdet övervakar, handhar uppgifter i samband med underhållet eller andra uppgifter som hör till tjänsteåliggandena. Fredningsföreskrifterna hindrar inte myndigheter, inrättningar eller motsvarande att vidta erforderliga åtgärder enligt 5 § förordningen om naturparken (932/81).

Den som är utsedd att övervaka naturparken skall se till att föreskrifterna för området efterlevs. Inom ramen för naturskyddet och på basis av denna ordningsstadga kan vakten på området ge förhållningsregler som besökaren skall efterkomma.

Myndighet som övervakar naturskyddet samt naturparkens vakt har enligt lag 634/56 rätt att omhänderta jakt-, fiske-, insamlings- eller andra redskap som brukats eller som är avsedda att brukas på sätt som strider mot stadgandena eller föreskrifterna. Beslagsrätten gäller också djur som olovligen fångats i naturparken, växter som plockats och allt övrigt som det i parken är förbjudet att ta eller bruka.

Stadgandena i förordningen som gäller naturpark (932/81) och föreskrifterna i denna ordningsstadga, enligt vilka vissa åtgärder är tillåtna på naturparksområde, medför inte för någon större rätt än han annars åtnjuter.

Den som bryter mot naturparkens ordningsstadga eller mot fredningsföreskrift som avses i naturskyddslagen (71/23) straffas i enlighet med naturskyddslagen, om inte i lagen stadgas om strängare straff.

**Tilläggsuppgifter**

Ordningsstadgan och tilläggsuppgifter fås från Skogsforskningsinstitutet under adress:

Vesijako forskningsområde
Romo
17500 Padasjoki
tfn (03) 5571 024
Ansvarig vakt för naturparken: Pekka Helminen, förman för forskningsområdet

Vanda forskningscentral / Forskningsskogsservice
Ånäsgränden 1
01370 Vanda
tfn (09) 857 051

BILAGA: Karta över Vesijako naturpark
– naturparkens gränsmärken i terrängen

bilaga

**VESIJAKO NATURPARK**
**Ordningsstadga**

naturparkens gränsmärken
i terrängen

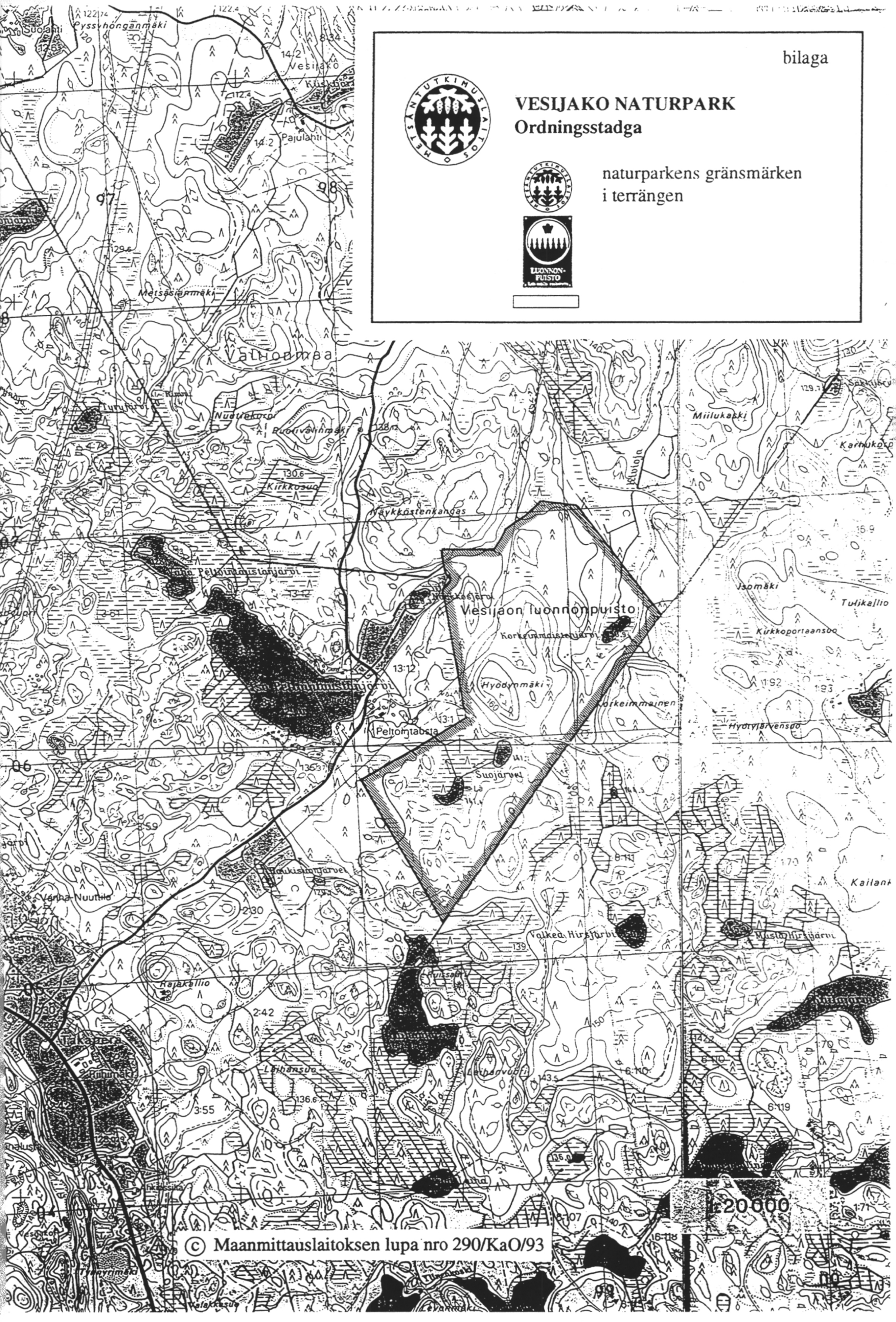


© Maanmittauslaitoksen lupa nro 290/KaO/93

**METSÄNTUTKIMUSLAITOS**

**Määräys** 20.12.1993 **Nro** JS5

**Sisältöalue**

Karkalin luonnonpuiston järjesyssääntö

**Säännökset, joihin toimivalta perustuu**

Luonnonsuojelulaki 71/23, 3§, muut L 672/91, 16d §

**Kohderyhmät**

Karkalin luonnonpuiston kävijät ja käyttäjät

**Voimassaoloaika**

20.12.1993 – toistaiseksi

## KARKALIN LUONNONPUISTON JÄRJESTYSSÄÄNTÖ

Metsäntutkimuslaitos on luonnonsuojelulain (71/23) 3 §:n sekä luonnonsuojelulain muutoksen (672/91) 16d §:n nojalla antanut päätöksellään 20.12.1993 Karkalin luonnonpuiston järjestyssäännön.

Karjalohjan kunnassa sijaitseva Karkalin luonnonpuisto on perustettu vuonna 1964 lailla 432/64 ja sen rauhoituksesta, hallinnasta ja hoidosta on säädetty luonnonsuojelulain 2 §:ssä sekä asetuksella 433/64. Järjestyssääntöön on otettu em. laeista ja asetuksesta johtuvat määräykset. Lisäksi järjestyssäännössä on määräyksiä, jotka Metsäntutkimuslaitos on luonnonpuiston hallinnasta vastaavana viranomaisena maanomistajan ominaisuudessa oikeutettu ja velvollinen antamaan. Järjestyssäännön määräykset noudattavat periaatteita, jotka on esitetty ympäristöministeriön vahvistamissa Karkalin luonnonpuiston hoidon ja käytön runkosuunnitelmassa (vahvistettu 27.11.1985) sekä hoidon ja käytön erityissuunnitelmissa (vahvistettu 26.1.1988). Tämä järjestyssääntö koskee myös alueita, jotka myöhemmin liitetään luonnonpuistoon. Luonnonpuiston rajat on merkitty maastoon järjestyssäännön liitteessä esitetyin rajamerkein.

Karkalin luonnonpuisto on perustettu Suomen oloissa harvinaisen monimuotoisen, kulttuurin muovaaman lehtoluonnon sekä harvinaisten kasvi- ja eläinlajien suojelemiseksi ensisijassa tieteellistä tutkimusta varten.

## 1. Rajoitukset

Luonnonpuistossa ei saa harjoittaa luontoa, maisemaa tai muuta ympäristöä muuttavaa tai häiritsevää toimintaa. Kiellettyä on siten

- luonnon roskaaminen ja saastuttaminen,
- maa- ja kallioperän vahingoittaminen, kivien ja maa-ainesten ottaminen ja siirtely,
- kasvillisuuden vahingoittaminen, sienestys ja marjastus sekä muu elävien ja kuolleiden kasvien, sienten ja niiden osien ottaminen,
- kalastus rannalta käsin, metsästys sekä muu eläinten tappaminen, pyydystäminen ja hätyyttäminen, pesien häirintä ja hävittäminen sekä kuolleen eläimen jäänteiden, jättösarvien tms. ottaminen kohdassa 3 mainituin poikkeuksin,
- leiriytyminen ja avotulen teko,
- luonnonpuistossa olevien koealojen, opasteiden ja muiden rakennelmien turmeleminen,
- muita kävijöitä häiritsevä toiminta sekä koirien, kissojen ja muiden kotieläinten päästäminen vapaaksi luonnonpuistoon.

## 2. Liikkumisoikeudet

Luonnonpuistossa saa liikkua ainoastaan jalan tai hiihtäen ja vain maastoon merkityillä poluilla sekä levähdyspaikoilla ja uimarannalla. Uiminen ja vesialusten rantautuminen on sallittu vain tämän järjestyssäännön liitteessä osoitetulla paikalla.

Merkityiltä poluilta poikkeaminen, polkujen ulkopuolella liikkuminen ja rantautuminen muualla kuin siihen osoitetulla paikalla on kielletty ilman Metsäntutkimuslaitoksen kirjallista lupaa. Ajoneuvojen käyttö, maastopyöräily, ratsastus ja ilma-alusten laskeutuminen on niinikään kielletty. Ajoneuvot tulee jättää niille varatulle paikoitusalueelle.

## 3. Metsäntutkimuslaitoksen luvalla sallitut toimet

Metsäntutkimuslaitos voi antaa luvan tieteellisessä tarkoituksessa tapahtuvaan polkujen ulkopuolella liikkumiseen, tutkimustoimintaan sekä kasvi-, eläin- tai maaperänäytteiden ottoon, sikäli kun se ei merkittävästi muuta alueen luonnontilaa.

Luonnonpuistoon kaatuneen, muualla luvallisesti metsästetyn riistaeläimen noutaminen sekä metsästyksen yhteydessä haavoittuneen eläimen jäljittäminen on sallittu vain Metsäntutkimuslaitoksen luvalla ja ohjeiden mukaan.

Lupaa näihin tai muuhun järjestyssäännöstä poikkeavaan toimintaan haetaan kirjallisesti Metsäntutkimuslaitoksen aluemetsänhoitajalta.

## 4. Muut määräykset

Luonnonpuiston rauhoitusmääräykset eivät rajoita asianomaisia viranomaisia näiden suorittaessa luonnonpuiston valvontaa, hoitotoimia tai muita virkatehtävien hoitoon liittyviä toimia puiston alueella. Rauhoitusmääräykset eivät estä luonnonpuistoa koskevan asetuksen (433/64) 1 §:n mukaisia viranomaisten, laitosten tms. toimenpiteitä.

Luonnonpuiston valvojan tehtävänä on huolehtia siitä, että alueella noudatetaan siitä annettuja säännöksiä. Valvoja voi antaa luonnonsuojelutarkoituksessa tähän järjestyssääntöön perustuvia määräyksiä, joita kävijäin on noudatettava.

Luonnonsuojelua valvovalla viranomaisella ja luonnonpuiston valvojalla on lain 432/64 mukaan oikeus ottaa haltuunsa metsästys-, kalastus-, keräily- tai muut välineet, joita on käytetty tai aiotaan käyttää vastoin luonnonsuojelualueella noudatettavia säännöksiä tai määräyksiä. Haltuunotto-oikeus koskee myös luonnonpuistosta luvattomasti pyydettyjä eläimiä ja sieltä otettuja kasveja sekä kaikkea muuta sellaista, mitä luonnonpuistosta on kielletty ottamasta tai siellä käyttämästä.

Luonnonpuistoa koskevan asetuksen (433/64) ja tämän järjestyssäännön sisältämät säännökset, joiden mukaan eräät toimenpiteet luonnonpuistossa sallitaan, eivät perusta kenellekään laajempaa oikeutta kuin mitä asianomaiselle muuten kuuluu.

Rikkomukset luonnonpuiston järjestyssääntöä vastaan tai luonnonsuojelulaissa (71/23) tarkoitettua rauhoitusmääräystä vastaan rangaistaan luonnonsuojelulain nojalla, jollei teosta ole muualla laissa säädetty ankarampaa rangaistusta.

Lisätietoja

Järjestyssääntö ja siihen liittyviä lisätietoja on saatavissa Metsäntutkimuslaitoksesta seuraavilta tahoilta:

Vantaan tutkimuskeskus / Tutkimusmetsäpalvelut
Jokiniemenkuja 1
01300 Vantaa
puh. (09) 857 051
Luonnonsuojelualueen vastaava valvoja: Pentti Kananen,
tutkimusalueen esimies

LIITE: Karkalin luonnonpuiston kartta
- polut, joilla liikkuminen on sallittu
- paikka, jolla uiminen ja vesialusten rantautuminen sallittu
- levähdyspaikat
- paikoitusalue
- luonnonpuiston rajamerkit maastossa

liite

**KARKALIN LUONNONPUISTO**
**Järjestyssääntö**

- polut, joilla liikkuminen sallittu
- uiminen ja vesialusten rantautuminen sallittu
- levähdyspaikka
- P paikoitusalue
- luonnonpuiston rajamerkit maastossa

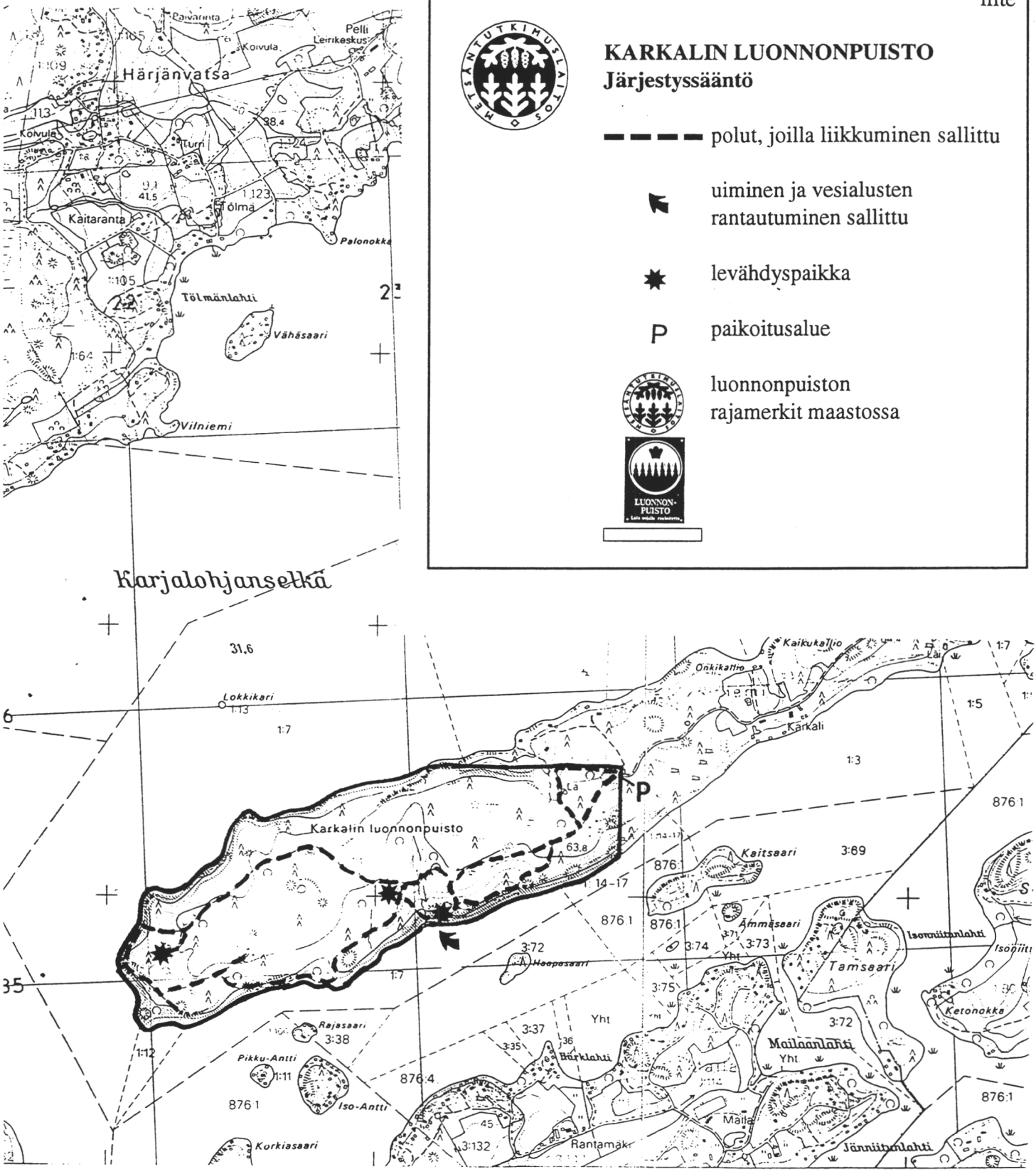


© Maanmittauslaitoksen lupa nro 290/KaO/93

1:20000

**SKOGSFORSKNINGSINSTITUTET** **Föreskrift** 20.12.1993 **Nr** JS5

**Omfattar**

Ordningsstadga för
Karkali naturpark

**Stadganden för bemyndigandet**

Naturskyddslagen 71/23, 3 §,
övriga L 672/91, 16d §

**Målgrupper**

De som besöker och använder
Karkali naturpark

**Giltighetstid**

20.12.1993 – tills vidare

## ORDNINGSSTADGA FÖR KARKALI NATURPARK

Skogsforskningsinstitutet har med stöd av 3 § naturskyddslagen (71/23) samt ändring av 16d § naturskyddslagen (672/91) beslutat 20.12.1993 att ge en ordningsstadga för Karkali naturpark.

Karkali naturpark, som är belägen i Karislojo kommun, är inrättad år 1964 genom lag 432/64 och om dess fredning, besittning och vård har stadgats i 2 § naturskyddslagen samt i förordning 433/64. I ordningsstadgan har medtagits föreskrifter som beror av före nämnda lagar och förordningar. Därtill innehåller ordningsstadgan föreskrifter som Skogsforskningsinstitutet har rätt och skyldighet att ge i egenskap av markägare och myndighet med ansvar för naturparkens administration. Föreskrifterna i denna ordningsstadga följer de principer som är upptagna i underhålls- och dispositionsplanen för skötsel och användning av naturpark (fastställd 27.11.1985) samt i specialplanen för skötsel och användning av naturpark (fastställd 26.1.1988). Stadgan gäller också områden som senare införlivas med naturparken. Naturparkens gränser har utmärkts i terrängen med märken som presenteras i bilagan till denna ordningsstadga.

Karkali naturpark har inrättats för skydd och främst för vetenskaplig forskning av en för finländska förhållanden sällsynt variationsrik, av kulturen formad lundnatur med sällsynta växt- och djurarter.

## 1. Begränsningar

I naturparken får inte bedrivas verksamhet som stör naturen eller landskapet, inte heller annan verksamhet som förändrar omgivningen eller är annars störande. Det är sålunda förbjudet:

- att skräpa ned eller förorena naturen,
- att skada mark eller bergrund, ta eller förflytta stenar eller marksubstanser,
- att skada växter, att plocka svamp och bär eller på annat sätt ta levande eller döda växter, svampar eller delar av dem,
- att från stranden idka fiske, att jaga eller att på annat sätt döda, fånga eller ofreda djur, att störa eller skada djurs bon, att ta rester av döda djur, horn e.dyl. med undantag av vad som är sagt i punkt 3,
- att slå läger eller göra upp eld,
- att anställa skada på provområden, informationstavlor eller andra konstruktioner i naturparken,
- att låta hundar, katter eller andra husdjur springa lösa i naturparken,
- verksamhet som stör andra besökare.

## 2. Rätten att röra sig på området

I naturparken får man röra sig endast till fots eller på skidor och endast på stigar som utmärkts i terrängen samt på rastplatser och på badstrand. Att simma eller lägga i land med farkost är tillåtet endast på plats som nämns i bilagan till denna ordningsstadga.

Att avvika från stigar, att röra sig utanför stigarna och att lägga i land på andra än anvisade platser är förbjudet utan skriftligt tillstånd av Skogsforskningsinstitutet. Likaså är användning av motorfordon, terrängcykling, ritt och landning med luftfarkost förbjudet. Fordonen skall lämnas på för detta ändamål reserverade parkeringsplatser.

## 3. Av Skogsforskningsinstitutet tillåten verksamhet

Skogsforskningsinstitutet kan ge tillstånd för vistelse på områden utanför stigarna, för forskning samt insamling av växt-, djur- eller markprov i vetenskapligt syfte under förutsättning att detta inte märkbart förändrar områdets naturliga tillstånd.

Att hämta ett med tillstånd för annat område jagat vilt djur, som fallit i naturparken eller att spåra ett vid jakt skadat djur är tillåtet endast med tillstånd av Skogsforskningsinstitutet och i enlighet med de föreskrifter som Skogsforskningsinstitutet gett.

Tillstånd för ovan nämnd verksamhet eller annan verksamhet som avviker från vad som föreskrivs i ordningsstadga skall sökas skriftligt av Skogsforskningsinstitutets revirforstmästare.

## 4. Övriga föreskrifter

Föreskrifter som gäller fredning berör inte vederbörande myndighet som på parkområdet övervakar, handhar uppgifter i samband med underhållet eller andra uppgifter som hör till tjänsteåliggandena. Fredningsföreskrifterna hindrar inte myndigheter, inrättningar eller motsvarande att vidta erforderliga åtgärder enligt 1 § förordningen om naturparken (433/64).

Den som är utsedd att övervaka naturparken skall se till att föreskrifterna för området efterlevs. Inom ramen för naturskyddet och på basis av denna ordningsstadga kan vakten på området ge förhållningsregler som besökaren skall efterkomma.

Myndighet som övervakar naturskyddet samt naturparkens vakt har enligt lag 432/64 rätt att omhänderta jakt-, fiske-, insamlings- eller andra redskap som brukats eller som är avsedda att brukas på sätt som strider mot stadgandena eller föreskrifterna. Beslagsrätten gäller också djur som olovligen fångats i naturparken, växter som plockats och allt övrigt som det i parken är förbjudet att ta eller bruka.

Stadgandena i förordningen som gäller naturpark (433/64) och föreskrifterna i denna ordningsstadga, enligt vilka vissa åtgärder är tillåtna på naturparksområde, medför inte för någon större rätt än han annars åtnjuter.

Den som bryter mot naturparkens ordningsstadga eller mot fredningsföreskrift som avses i naturskyddslagen (71/23) straffas i enlighet med naturskyddslagen, om inte i lagen stadgas om strängare straff.

## Tilläggsuppgifter

Ordningsstadgan och tilläggsuppgifter fås från Skogsforskningsinstitutet under adress:

Vanda forskningscentral / Forskningsskogsservice
Ånäsgränden 1
01300 Vanda
tfn (09) 857 051
Ansvarig vakt för naturparken: Pentti Kananen, förman för forskningsområdet

BILAGA: Karta över Karkali naturpark
- stigar, där det är tillåtet att röra sig
- plats, där det är tillåtet att simma och lägga i land med farkost
- rastplatser
- parkeringsplats
- naturparkens gränsmärken i terrängen

bilaga

# KARKALI NATURPARK
## Ordningsstadga

- stigar, där det är tillåtet att röra sig
- plats, där det är tillåtet att simma och lägga i land med farkost
- rastplats
- P parkeringsplats
- naturparkens gränsmärken i terrängen




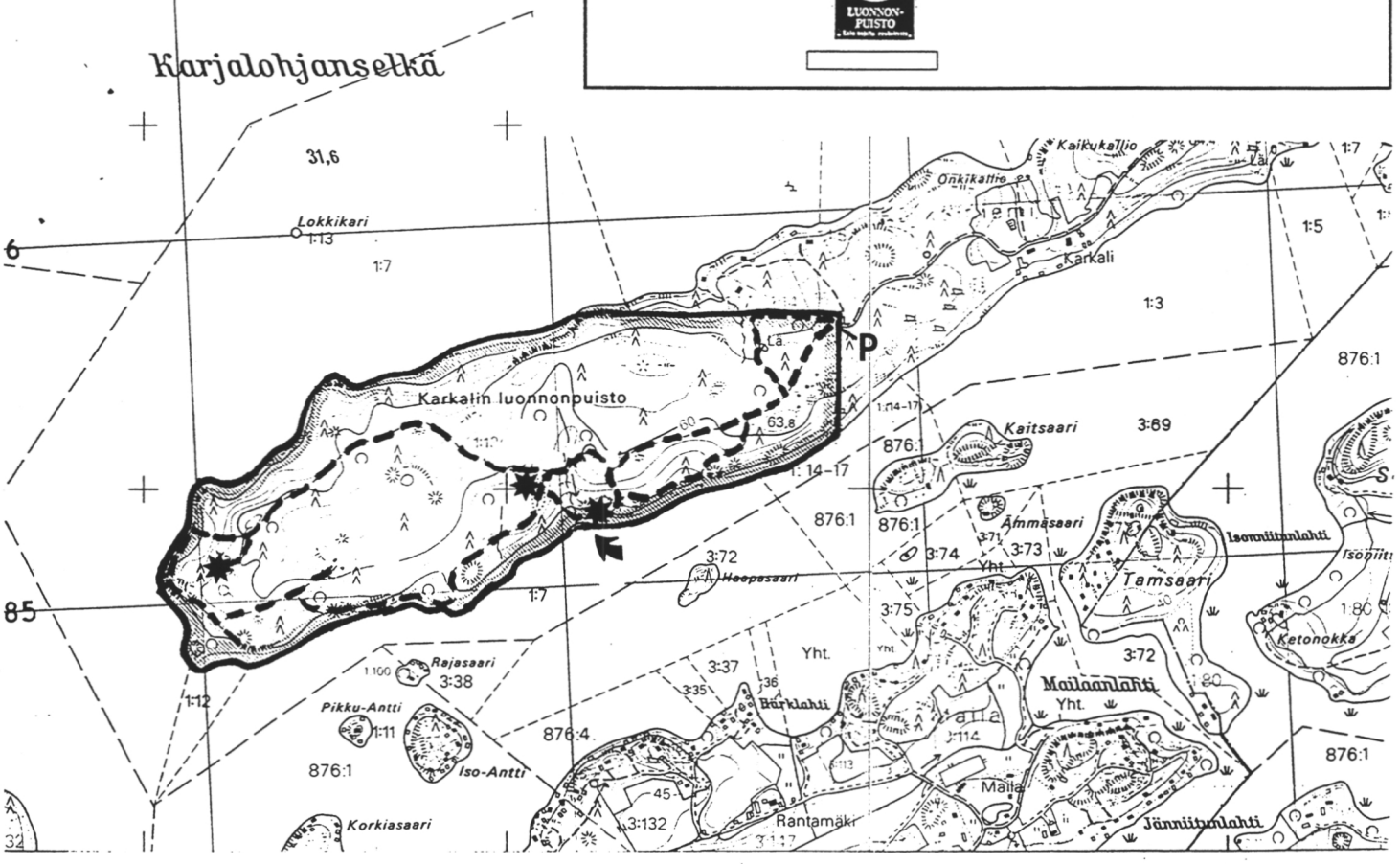


© Maanmittauslaitoksen lupa nro 290/KaO/93

1:20000

**METSÄNTUTKIMUSLAITOS**

**Määräys** 18.11.1996 **Nro** JS6

**Sisältöalue**

Pallas-Ounastunturin
kansallispuiston järjestyssääntö

**Säännökset, joihin toimivalta perustuu**

Luonnonsuojelulaki 71/1923: 3 §,
muut L 672/1991: 16d §

**Kohderyhmät**

Pallas-Ounastunturin
kansallispuiston kävijät ja käyttäjät

**Voimassaoloaika**

1.1.1997 – toistaiseksi

## PALLAS-OUNASTUNTURIN KANSALLISPUISTON JÄRJESTYSSÄÄNTÖ

Metsäntutkimuslaitos on luonnonsuojelulain (71/1923) 3 §:n ja luonnonsuojelulain muutoksen (671/1991) 16d §:n nojalla antanut päätöksellään 18.11.1996 Pallas-Ounastunturin kansallispuiston järjestyssäännön.

Enontekiön, Muonion ja Kittilän kuntien alueella sijaitseva Pallas-Ounastunturin kansallispuisto on perustettu vuonna 1938 lailla 83/1938 ja sen rauhoituksesta, hallinnasta ja hoidosta on säädetty asetuksella 932/1981 ja asetuksenmuutoksilla 117/1989 ja 583/1991. Järjestyssääntöön on otettu em. laista ja asetuksista sekä mm. luonnonsuojelulaista 71/1923 johtuvat määräykset. Lisäksi järjestyssäännössä on määräyksiä, jotka Metsäntutkimuslaitos on luonnonsuojelualueen hallinnasta vastaavana viranomaisena maanomistajan ominaisuudessa oikeutettu ja velvollinen antamaan. Tämä järjestyssääntö koskee myös alueita, jotka myöhemmin liitetään kansallispuistoon. Kansallispuiston rajat on merkitty maastoon järjestyssäännön liitteessa esitetyin rajamerkein.

Pallas-Ounastunturin kansallispuisto on yleiseksi nähtävyydeksi perustettu luonnonsuojelualue, jonka tavoitteena on Metsä-Lapin ja Peräpohjolan alkuperäisen tunturi-, metsä- ja suoluonnon sekä perinteisten luontaiselinkeinojen ja niiden luomien luonnontyyppien ja rakenteiden suojelu. Kansallispuisto tarjoaa mahdollisuuksia retkeilyyn, tutkimukseen, ympäristövalistukseen ja luonnonharrastukseen.

## 1. Yleiset säännökset

Kansallispuistossa ei saa harjoittaa luontoa, maisemaa tai muuta ympäristöä muuttavaa tai häiritsevää toimintaa. Kiellettyä on siten mm.

- luonnon roskaaminen ja saastuttaminen
- maa- ja kallioperän vahingoittaminen, kivien ja maa-ainesten ottaminen ja siirtely
- kasvillisuuden vahingoittaminen, elävien ja kuolleiden kasvien, kasvinosien, syötäväksi kelpaamattomien sienien tms. ottaminen
- eläinten tappaminen, pyydystäminen ja hätyyttäminen sekä pesien häirintä ja hävittäminen, kuolleen eläimen jäänteiden, jättösarvien tms. ottaminen ellei toiminta liity poronhoitoon tai luvalliseen metsästykseen
- kansallispuiston eliölajistoon kuulumattomien lajien siirtäminen alueelle sekä koirien, kissojen ja muiden kotiläinten päästäminen vapaaksi kansallispuistoon
- koealojen, muinaismuistojen, rakennusten, opasteiden tai muiden rakennelmien turmeleminen
- sellainen liikkumistapa, kulkuväline tai toiminta, joka vaarantaa kansallispuiston suojelutavoitteen toteutumisen tai aiheuttaa haittaa tai häiriötä luonnolle porotaloudelle, luontaiselinkeinojen harjoittamiselle tai kansallispuiston muille kävijöille

## 2. Osa-aluejako

Kansallispuisto on jaettu liitekartan mukaisiin osa-alueisiin, joita koskee erilaiset, jäljempänä luetellut liikkumis-, leiriytymis- ja tulentekomääräykset.
Osa-alueet ovat

- perusosa
- erämaaosat: Mäntyrova–Puukero-alue sekä Pahtaselkä–Ruototunturi–Rautuoja -alue
- rajoitusosat: Hanhivuoma, Alimmainen Onnasjärvi ja Onnasjoki

Metsäntutkimuslaitos voi luonnonsuojelu-, tutkimus- tai muita tarkoituksia varten perustaa kansallispuistoon tilapäisiä rajoitusosia ja kieltää kulkemisen joillakin reiteillä tai niiden osalla. Tilapäiset rajoitukset ja määräykset merkitään maastoon.

## 3. Liikkumisoikeudet

Kansallispuiston perus- ja erämaaosissa saa liikkua jalan, hiihtäen, soutaen ja meloen sekä porolla ajaen.

Luonnontilan säilymiseksi liikkumista on rajoitettu seuraavilla alueilla: Hanhivuoman rajoitusosassa on liikkuminen lintujen pesimäaikaan 15.5.–15.7. sallittu ainoastaan merkityllä reitillä. Alimman Onnasjärven ja Onnasjoen rajoitusosassa on liikkuminen kokonaan kielletty 1.5.–31.10.-välisenä aikana.

Maastopyöräily, ratsastus, koiravaljakolla ajo ja vastaavalla tavalla liikkuminen on sallittu vain sitä varten osoitetuilla reiteillä.

Moottorikelkalla ajo on sallittu Hetta – Pyhäkeron autiotupa -välisellä moottorikelkkauralla. Vaikeasti liikuntavammaisen henkilön moottoriajoneuvolla liikkuminen maastossa on maastoliikennelain (1710/1995) mukaisesti sallittu. Muu kuin maastoliikennelain mukainen moottorikäyttöisten ajoneuvojen maastokäyttö vaatii Metsäntutkimuslaitoksen kirjallisen maastoliikenneluvan. Ilma-alusten laskeutuminen kansallispuistoon on kielletty.

Moottoriveneen käyttö sekä kalastuksen ja poronhoitotöiden yhteydessä moottorikelkalla ajo on sallittu Pallasjärvellä. Veneen pitäminen on sallittu vain siihen osoitetuilla paikoilla.

## 4. Marjastus ja sienestys

Marjastus ja ruokasienien poimiminen on sallittu alueilla, joilla on lupa liikkua.

## 5. Tuvat, leiriytyminen ja jätehuolto

Autio- ja varaustupia sekä saunan käyttöä koskevat säännöt ovat nähtävillä kullakin tuvalla sekä opastuskeskuksissa. Tuvat on tarkoitettu levähdyspaikoiksi ja yhden yön majoittumiseen.

Kansallispuiston perusosassa leiriytyminen on sallittu vain siihen varatuilla alueilla. Leirintäpaikkojen käyttöä koskee aluekohtaiset ohjeet. Järjestöjen, yritysten ym. ohjaamien retkeilijäryhmien tulee ennen retken aloittamista varata leirintäpaikka opastuskeskuksesta. Erämaaosissa leiripaikan voi valita vapaasti.

Palavat jätteet poltetaan tulentekomääräykset huomioon ottaen. Muut jätteet viedään jäteastioihin tai kuljetetaan pois. Erikseen annettuja jätehuolto-ohjeita tulee noudattaa.

## 6. Tulenteko

Kansallispuiston perusosassa avotulen teko on sallittu ainoastaan siihen osoitetuilla tulentekopaikoilla. Tulentekoon saa käyttää ainoastaan tulentekopaikalle varattua polttopuuta.

Kansallispuiston erämaaosissa avotulen teko on sallittu veden ääreen palo- ja pelastustointa koskevassa laissa (559/1975) mainituin edellytyksin. Tulentekoon saa käyttää vain maasta löytyviä irtonaisia oksia ja risuja.

Tuli on paikalta lähdettäessä huolellisesti sammutettava. Avotulen teko on kokonaan kielletty metsäpalovaroituksen aikana. Retkikeittimen käyttö on sallittu.

## 7. Metsästys

Metsästys on kansallispuistossa pääsääntöisesti kielletty.

Paikallisten asukkaiden metsästysoikeuteen sovelletaan siitä voimassa olevia säännöksiä (mm. asetusmuutos 583/1991). Moottorikelkan käyttö riekon ansapyynnin yhteydessä on sallittu lumipeitteen aikana Metsäntutkimuslaitoksen kirjallisella maastoliikenneluvalla.

## 8. Kalastus

Metsäntutkimuslaitoksen kirjallisella luvalla kalastus on sallittu kansallispuistoon kuuluvalla vesialueella Pallasjärvellä. Raattaman jakokunnalla on kalastusoikeus mainitun vesialueen pohjoisosassa. Muissa kansallispuiston vesissä kalastus on sallittu vain niille, joilla siihen on osoitettavissa erityinen oikeus.

Metsäntutkimuslaitos voi myöntää luontaiselinkeinolain (610/1984) tarkoittamien luontaiselinkeinojen harjoittajille kirjallisia kalastuslupia ja tässä yhteydessä maastoliikennelupia moottorikelkan käyttöön siten, että luontaiselinkeinojen harjoittajat Enontekiön kunnassa voivat saada kalastusluvan Enontekiön puoleisiin vesiin ja Muonion kunnan Keräs-Siepin kylässä Kuoppajärveen.

Kalastus on kokonaan kielletty alimman Onnasjärven ja Onnasjoen rajoitusosassa sekä Pahtajärvellä.

## 9. Poronhoito

Kansallispuistossa on sallittu poronhoito ja siihen liittyvät poronhoitotyöt, poronhoitoon liittyvien rakenteiden tekeminen, laavu- ja kotapuiden sekä Metsäntutkimuslaitoksen osoituksen mukainen kaarrepuiden ottaminen. Poronrehun kokoaminen ja porokoiran käyttö poronhoitotöissä on sallittu, samoin kuin poronhoitoon liittyvä leiriytyminen ja tulenteko sekä tässä tarkoituksessa maapuiden runkojen käyttäminen polttopuuna.

Poronhoitoon kuuluvissa töissä saa moottorikäyttöisellä ajoneuvolla liikkua maastossa lumipeitteen aikana. Lumettomana aikana moottorikäyttöisellä ajoneuvolla liikkuminen on maastoliikennelain (1710/1995) mukaisesti sallittu poronhoitotöissä, jotka paliskunnan poroisäntä tai varaisäntä on kirjallisesti vahvistanut välttämättömiksi.

## 10. Metsäntutkimuslaitoksen luvalla sallitut toimet

Metsäntutkimuslaitos voi myöntää luvan tieteellisessä tai opetuksellisessa tarkoituksessa tapahtuvaan tutkimus- ja koetoimintaan, näytteiden ottoon, moottoriajoneuvolla liikkumiseen sekä muihin kansallispuistoa koskevan asetuksen (932/1981) 2 §:ssä mainittuihin toimiin, sikäli kun se ei vaaranna kansallispuiston perustamistarkoitusta. Reittien perustaminen, matkailuun liittyvä yritystoiminta, muu järjestetty toiminta, urheilukilpailuiden, yleisötapahtumien ja vastaavien tilaisuuksien järjestäminen on niinikään sallittu vain Metsäntutkimuslaitoksen luvalla. Lupaa näihin tai muuhun järjestyssäännöstä poikkeavaan toimintaan haetaan kirjallisesti.

Kansallispuistoon kaatuneen, luvallisesti muualla metsästetyn riistaeläimen noutaminen on sallittu sen metsästäjälle, kuitenkin niin, että alueen muita rauhoitusmääräyksiä noudatetaan. Muualla metsästyksen yhteydessä haavoittunutta eläintä voidaan jäljittää vain Metsäntutkimuslaitoksen luvalla ja ohjeiden mukaan.

## 11. Muita määräyksiä

Kansallispuiston rauhoitusmääräykset eivät rajoita asianomaisia viranomaisia näiden suorittaessa alueen valvontaa, hoitotoimia tai muita virkatehtävien hoitoon liittyviä toimia kansallispuistossa. Rauhoitusmääräykset eivät estä kansallispuistosta annetun asetuksen (932/1981) 2 §:n mukaisia viranomaisten, laitosten tms. toimenpiteitä.

Kansallispuiston valvojan tehtävänä on huolehtia siitä, että alueella noudatetaan siitä annettuja säännöksiä. Valvoja voi antaa luonnonsuojelutarkoituksessa tähän järjestyssääntöön perustuvia määräyksiä, joita kävijäin on noudatettava.

Luonnonsuojelua valvovalla viranomaisella ja kansallispuiston valvojalla on lain 83/1938 mukaan oikeus ottaa haltuunsa metsästys-, keräily- tai muut välineet, joita on käytetty tai aiotaan käyttää vastoin kansallispuistossa noudatettavia säännöksiä tai määräyksiä. Haltuunotto-oikeus koskee myös kansallispuistosta luvattomasti pyydettyjä eläimiä ja sieltä otettuja kasveja sekä kaikkea muuta sellaista, mitä kansallispuistosta on kielletty ottamasta tai siellä käyttämästä.

Kansallispuistosta annettujen asetusten ja tämän järjestyssäännön sisältämät säännökset, joiden nojalla eräät toimet kansallispuistossa sallitaan, eivät perusta kenellekään laajempaa oikeutta kuin mitä asianomaiselle muuten kuuluu.

Rikkomukset kansallispuiston järjestyssääntöä tai luonnonsuojelulaissa tarkoitettua rauhoitusmääräystä vastaan rangaistaan luonnonsuojelulain (71/1923) nojalla, jollei teosta ole muualla laissa säädetty ankarampaa rangaistusta.

Tämä järjestyssääntö kumoaa Metsäntutkimuslaitoksen 24.5.1985 antaman Pallas-Ounastunturin kansallispuiston järjestyssäännön.

**Lisätietoja**

Järjestyssääntö ja siihen liittyviä lisätietoja on saatavissa Metsäntutkimuslaitoksesta seuraavista paikoista:

Pallas-Ounastunturin kansallispuisto
Pallaksen opastuskeskus
99300 Pallastunturi
puh. (016) 2452
tai
Tunturi-Lapin luontokeskus
Peuratie
99400 Enontekiö
puh. (016) 533 056
Kansallispuiston vastaava valvoja: puistonjohtaja

Rovaniemen tutkimusasema
Eteläranta 55
96300 Rovaniemi
puh. (016) 336 411

Tutkimusmetsäpalvelut
Jokiniemenkuja 1
01300 Vantaa
puh. (09) 857 051

LIITE: Pallas-Ounastunturin kansallispuiston kartta
– osa-aluejako
– kansallispuiston rajamerkit maastossa

liite

**PALLAS-OUNASTUNTURIN KANSALLISPUISTO**
Järjestyssääntö

Osa-aluejako:

perusosa

erämaaosa

rajoitusosat
1. Alimmainen Onnas-järvi ja Onnasjoki
2. Hanhivuoma

Kansallispuiston rajamerkit maastossa

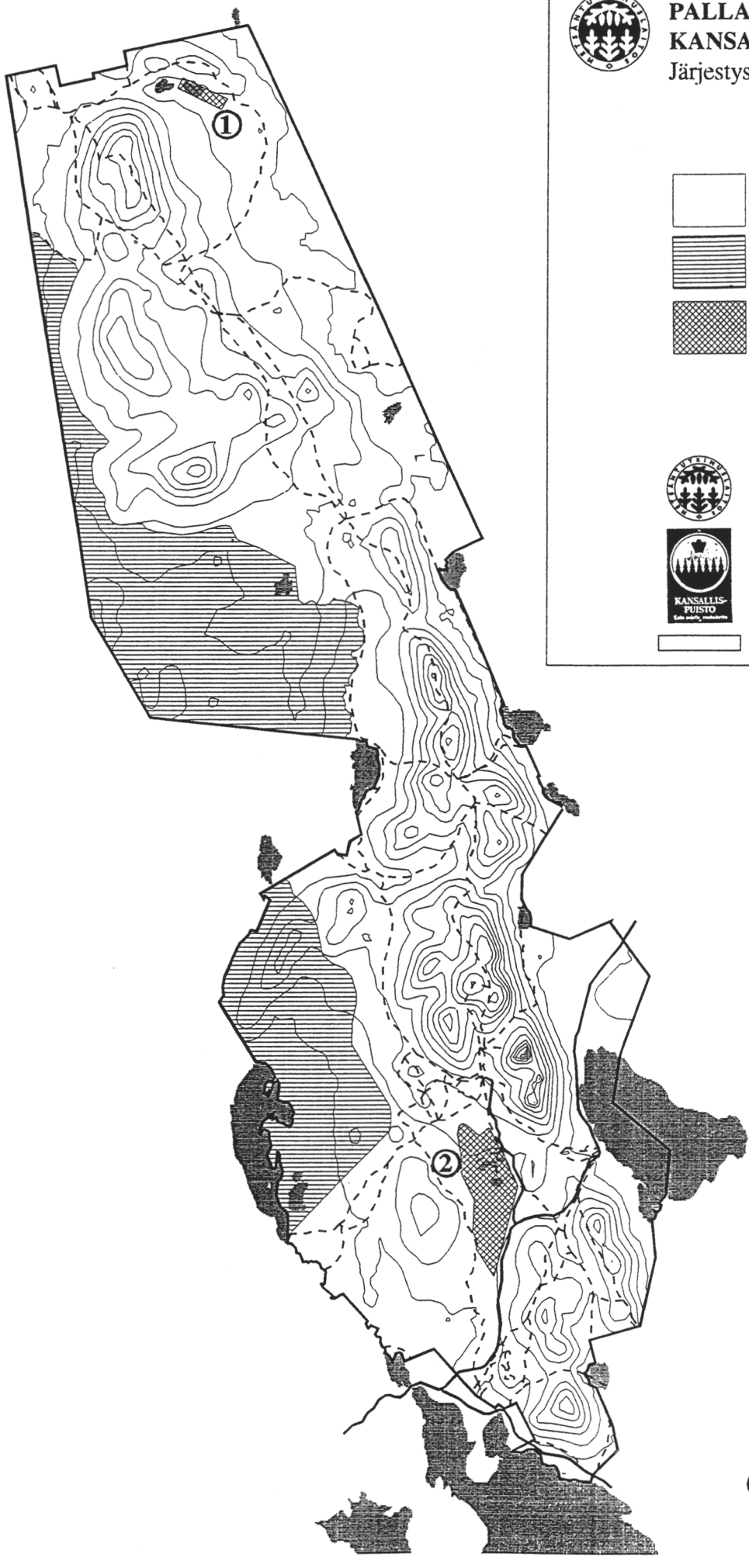

**SKOGSFORSKNINGSINSTITUTET**

**Föreskrift** 18.11.1996 **Nr** JS6

**Omfattar**

Ordningsstadga för
Pallas-Ounastunturi nationalpark

**Stadganden för bemyndigandet**

Naturskyddslagen 71/1923: 3 §,
övriga L 672/1991: 16d §

**Målgrupper**

De som besöker och använder
Pallas-Ounastunturi nationalpark

**Giltighetstid**

1.1.1997 – tills vidare

## ORDNINGSSTADGA FÖR PALLAS-OUNASTUNTURI NATIONALPARK

Skogsforskningsinstitutet har med stöd av 3 § naturskyddslagen (71/1923) samt 16d § ändring av naturskyddslagen (672/1991) beslutat 18.11.1996 att ge en ordningsstadga för Pallas-Ounastunturi nationalpark.

Pallas-Ounastunturi nationalpark, som är belägen i Enontekis, Muonio och Kittilä kommuner, är inrättad år 1938 genom lag 83/1938 och om dess fredning, besittning och vård har stadgats i förordning 932/1981 samt ändringarna 117/1989 och 583/1991 av nämnda förordning. I förordningarna har medtagits föreskrifter som beror av före nämnda lagar och förordningar samt bl.a. av naturskyddslagen 71/1923. Därtill innehåller ordningsstadgan föreskrifter som Skogsforskningsinstitutet har rätt och skyldighet att ge i egenskap av markägare och myndighet med ansvar för nationalparkens administration. Denna stadgan gäller också områden som senare införlivas med nationalparken. Nationalparkens gränser har utmärkts i terrängen med märken som presenteras i bilagan till denna ordningsstadga.

Pallas-Ounastunturi nationalpark är ett naturskyddsområde inrättat som en allmän sevärdhet för skydd av den ursprungliga fjäll-, skogs- och torvmarksnaturen i Lapplands skogsområden och Nordbotten samt för skydd av de traditionella naturnäringarna och de naturtyper och strukturer som uppstått som en följd av dem. Nationalparken erbjuder möjligheter till camping, forskning, miljöupplysning samt naturintressen.

## 1. Allmänna föreskrifter

Verksamhet som förändrar eller stör naturen, landskapet eller övrig omgivande miljö får inte bedrivas i nationalparken. Det är sålunda förbjudet:

- att skräpa ner eller förorena naturen
- att skada mark eller berggrund, ta eller förflytta stenar eller marksubstanser
- att skada växter, att plocka eller på annat sätt ta levande eller döda växter, växtdelar och svampar som inte kan förtäras o.dyl.
- att döda, fånga eller ofreda djur, att störa eller skada djurs bon, att ta rester av döda djur, horn m.m. med undantag av verksamhet som hänförs till renskötsel eller jakt med tillstånd
- att överföra till området arter som inte hör till nationalparkens flora och fauna, samt att låta hundar, katter eller andra husdjur springa lösa i nationalparken
- att anställa skada på provområden, informationstavlor eller andra konstruktioner
- att använda sig av ett sådant fordon eller sätt att röra sig, eller bedriva sådan verksamhet som äventyrar fullföljandet av målsättningarna för naturskyddet i nationalparken, eller att orsaka skada eller störa naturen, renskötsel, idkandet av naturnäringar eller andra besökare i nationalparken

## 2. Indelning i delområden

Nationalparken i indelad i delområden, som framgår i bifogade karta och vilka berörs av olika senare uppräknade bestämmelser beträffande rätten att röra sig, slå läger och göra upp eld.

Delområdena är

- grundområde
- ödemarksområdena: Mäntyrova–Puukero samt Pahtaselkä–Ruototunturi–Rautuoja
- begränsningsområdena: Hanhivuoma, Alimmainen Onnasjärvi och Onnasjoki

Skogsforskningsinstitutet kan tillfälligt inrätta områden som avgränsas för naturskydds-, forsknings- eller andra ändamål samt förbjuda användningen av vissa vandringsstigar eller delar av dem. Områden som tillfälligt avgränsats och de föreskrifter som gäller för dem utmärks i terrängen.

## 3. Rätten att röra sig i området

På grund- och ödemarksområdena i nationalparken är det tillåtet att röra sig till fots, skida, ro och paddla samt åka med ren.

För att bevara naturtillståndet begränsas rätten att röra sig i följande områden: inom Hanhivuoma begränsningsområde är det under fåglarnas häckningstid 15.5.–15.7.

tillåtet att röra sig endast på den utmärkta vandringsrutten. Inom Alimmainen Onnasjärvi och Onnasjoki begränsningsområde är det helt förbjudet att vistas under tiden 1.5.–31.10.

Att röra sig med terrängcykel, ritt, köra med hundspann eller röra sig på andra sätt är tillåtet endast på leder som utmärkts i terrängen för detta ändamål.

Det är tillåtet att röra sig med skoter längs skoterleden mellan Hetta och Pyhäkero ödestuga. Det är tillåtet för en svårt rörelsehindrad person att röra sig i terrängen med motorfordon i enlighet med föreskrifterna i terrängtrafiklagen (1710/1995). För användning av andra motordrivna fordon i terräng utöver den användning som avses i terrängtrafiklagen krävs ett av Skogsforskningsinstitutet beviljat skriftligt tillstånd. Det är förbjudet att landa med luftfarkost på nationalparkens område.

Det är tillåtet att använda motorbåt samt i anslutning till både fiske och renskötsel är det tillåtet att färdas med skoter på Pallasjärvi. Det är tillåtet att hålla båt endast på platser som utmärkts för detta ändamål.

### 4. Bär- och svampplockning

Det är tillåtet att plocka bär och matsvamp i de områden där man får röra sig.

### 5. Användningen av ödestuga, camping och avfallshantering

Föreskrifterna beträffande användningen av öde- och reserveringsstugor samt bastu finns till påseende vid varje stuga samt vid infocentrerna. Stugorna är avsedda som rastställen och för övernattning för en natt.

I nationalparkens grundområde är det tillåtet att slå läger endast på platser som reserverats för detta ändamål. För användning av lägerplatserna gäller separata föreskrifter för varje område. Föreningars, företags m.m. vandringsgrupper bör reservera lägerplats vid infocentret innan de inleder vandringen. I ödemarks-områdena får man fritt välja lägerplats.

Brännbara rester bränns med beaktande av bestämmelserna om uppgörande av eld. Övriga rester förs till avfallsbehållare eller transporteras bort. Separat fastställda föreskrifter om avfallshantering bör beaktas.

### 6. Uppgörande av eld

I nationalparkens grundområde får eld göras upp endast i för ändamålet särskilt utmärkta eldstäder. För uppgörande av eld får användas endast sådan ved som hämtats till platsen för detta ändamål.

I nationalparkens ödemarksområden är det tillåtet att göra upp eld invid vatten enligt bestämmelserna i lagen om brand- och räddningsväsendet (559/1975). Det är tillåtet att använda för uppgörande av eld endast lösa grenar och ris som hittas på marken.

Elden skall omsorgsfullt släckas när man avlägsnar sig från platsen. Vid varning för skogsbrand är det förbjudet att göra upp eld. Det är tillåtet att använda campingkök.

## 7. Jakt

Jakt på nationalparkens område är i regel förbjuden.

Beträffande ortsbefolkningens rätt att jaga tillämpas gällande förordningar (bl.a. ändring av förordning 583/1991). När marken är snötäckt är det med skriftligt tillstånd av Skogsforskningsinstitutet tillåtet att använda skoter vid snarfångst av ripa.

## 8. Fiske

Med ett skriftligt tillstånd av Skogsforskningsinstitutet är det tillåtet att fiska på det till nationalparken hörande vattenområdet på Pallasjärvi. Raattama skifteslag har fiskerätt i den norra delen av nämnda vattenområde. Beträffande övriga vattenområden i nationalparken är det tillåtet att fiska endast för dem som kan förevisa speciell rätt till det.

Skogsforskningsinstitutet kan bevilja sådana idkare av naturnäringar som avses i naturnäringslagen (610/1984) skriftliga fisketillstånd och i anslutning till dem terrängtillstånd för användning av skoter så att idkare av naturnäringar i Enontekis kommun kan beviljas fisketillstånd för vattenområden belägna på Enontekis' sida och idkare av naturnäringar i Keräs-Sieppi by i Muonio kommun beviljas tillstånd för Kuoppajärvi sjö.

Det är förbjudet att fiska på Alimmainen Ounasjärvi och Ounasjoki begränsningsområde samt på Pahtajärvi sjö.

## 9. Renskötsel

På nationalparkens område är det tillåtet att idka renskötsel samt sådana arbeten som ansluter till den, att bygga konstruktioner som ansluter till renskötsel och att ta virke för vindskydd och kåtor samt bågträ i enlighet med Skogsforskningsinstitutets anvisning. Det är tillåtet att samla renfoder samt att använda renhund i renskötselarbeten, att i anslutning till renskötsel slå läger och göra upp eld samt att i detta syfte använda lågor som brännved.

När marken är snötäckt är det i anslutning till renskötsel tillåtet att röra sig med motordrivet fordon i terrängen. Under barmarkstid är det enligt terrängtrafiklagen (1710/1995) tillåtet att röra sig med motordrivet fordon i anslutning till renskötselarbeten som renbeteslagets renvärd eller hans ställföreträdare har skriftligt intygat vara nödvändiga.

## 10. Av Skogsforskningsinstitutet tillåten verksamhet

Skogsforskningsinstitutet kan ge tillstånd för forsknings- och provverksamhet på området i vetenskapligt syfte eller för undervisning, för provtagning, att röra sig med motorfordon samt annan verksamhet avsedd i 2 § förordningen om nationalparken (932/1981) i den mån som de inte äventyrar principen för inrättande av nationalparken. Att grunda vandringsleder, bedriva företagsverksamhet med anslutning till turism, annan organiserad verksamhet, att arrangera idrottstävlingar, evenemang för allmänheten o.dyl. är likaså tillåtet endast med tillstånd från Skogsforskningsinstitutet. Tillstånd för ovan nämnd eller annan verksamhet som avviker från nationalparkens ordningsstadga skall ansökas skriftligt.

Det är tillåtet för jägaren att hämta ett med tillstånd för annat område jagat vilt djur, som fallit i nationalparkens område, dock så att fredningsföreskrifterna för området i övrigt beaktas. Att spåra ett vid jakt skadat djur är tillåtet endast med tillstånd av Skogsforskningsinstitutet och i enlighet med föreskrifterna.

## 11. Övriga föreskrifter

Föreskrifter som gäller fredning berör inte vederbörande myndighet som på nationalparkens område övervakar, handhar uppgifter i samband med underhållet eller andra uppgifter som hör till tjänsteåliggandena. Fredningsföreskrifterna hindrar inte myndigheter, inrättningar eller motsvarande att vidta erforderliga åtgärder enligt 2 § förordningen om nationalparken (932/1981).

Den som är utsedd att övervaka nationalparken skall se till att föreskrifterna för området efterlevs. Inom ramen för naturskyddet och på basis av denna ordningsstadga kan vakten på området ge förhållningsregler som besökaren skall efterkomma.

Myndighet som övervakar naturskyddet samt nationalparkens vakt har enligt lag 83/1938 rätt att omhänderta jakt-, fiske-, insamlings- eller andra redskap som brukats eller som är avsedda att brukas på sätt som strider mot stadgandena eller föreskrifterna. Beslagsrätten gäller också djur som olovligen fångats i nationalparken, växter som plockats och allt övrigt som det i parken är förbjudet att ta eller bruka.

Stadgandena i förordningarna som gäller nationalpark och föreskrifterna i denna ordningsstadga, enligt vilka vissa åtgärder är tillåtna på nationalparksområde, medför inte för någon större rättigheter än han annars åtnjuter.

Den som bryter mot nationalparkens ordningsstadga eller mot fredningsföreskrift som avses i naturskyddslagen (71/1923) straffas i enlighet med naturskyddslagen, om inte i lagen stadgas om strängare straff.

Med denna ordningsstadga upphävs den ordningsstadga för Pallas-Ounastunturi nationalpark som givits av Skogsforskningsinstitutet 24.5.1985.

**Tilläggsuppgifter**

Ordningsstadgan och tilläggsuppgifter fås från Skogsforskningsinstitutet under adress:

Pallas-Ounastunturi nationalpark
Pallas infocenter
99300 Pallastunturi
tel. (016) 2452
eller
Fjäll-Lapplands naturum
Peuratie
99400 Enontekis
tel. (016) 533 056
Ansvarig vakt för nationalparken: nationalparkens direktör

Rovaniemi forskningsstation
Eteläranta 55
96300 Rovaniemi
tel. (016) 336 411

Forskningsskogsservice
Ånäsgränden 1
01370 Vanda
tel. (09) 857 051

BILAGA: Karta över Pallas-Ounastunturi nationalpark
- avgränsade områden
- nationalparkens gränsmärken i terrängen

bilaga

**PALLAS-OUNASTUNTURI NATIONALPARK**
Ordningsstadga

Delområden:

grundområde

ödemarksområde

begränsningsområden
1. Alimmainen Onnas-järvi och Onnasjoki
2. Hanhivuoma

Nationalparkens gränsmärken i terrängen

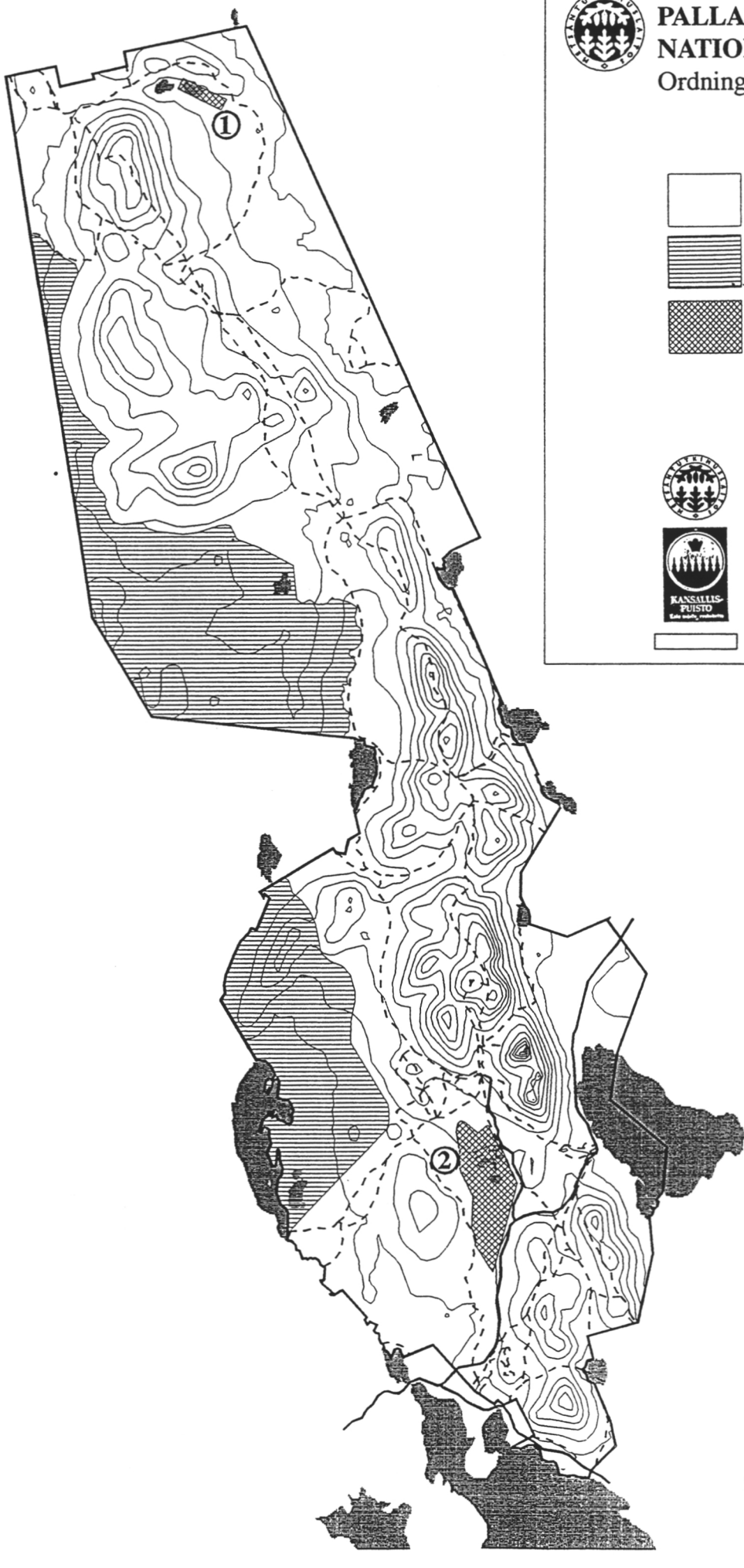

MEAHCIDUTKANLÁGÁDUS

**Mearrádus** 18.11.1996 **nr** JS6

**Sisdoallu**

Bállás-Ovnnesduoddara álbmotlašmeahci ortnetnjuolggadus

**Njuolggadusat, maidda doaibmaváldi vuođđuduvvá**

Luonddusuodjalanláhka 71/1923: 3 §, earát L 672/1991: 16d §

**Čuozáhatjoavkkut**

Bállás-Ovnnesduoddara álbmotlašmeahcis vánddardeaddjit ja meahci geavaheaddjit

**Fámusorrunáigi**

1.1.1997-doisttážii

## BÁLLÁS-OVNNESDUODDARA ÁLBMOTLAŠMEAHCI ORTNETNJUOLGGADUS

Meahcidutkanlágádus lea luonddusuodjalanlága (71/1923) 3 § ja luonddusuodjalanlága nuppástusa (671/1991) 16d § vuođul addán mearrádusain 18.11.1996 Bállás-Ovnnesduoddara álbmotlašmeahci ortnetnjuolggadusa.

Eanodaga, Muonio ja Gihttela gielddaid eatnamiin orru Bállás-Ovnnesduoddara álbmotlašmeahcci lea vuođđuduvvon j. 1938 lágain 83/1938 ja dan ráfáidahttimis, hálddašeamis ja dikšumis lea ásahuvvon ásahusain 932/1981 ja ásahusnuppástusain 117/1989 ja 583/1991. Ortnetnjuolggadussii lea váldon om. lágain ja ásahusain sihke ee. luonddusuodjalanlágas 71/1923 oaivvilduvvon mearrádusat. Dasa lassin ortnetnjuolggadusas leat mearrádusat, maid meahcidutkanlágádus luonddusuodjalanguovllu hálddašeamis vástideaddji eiseváldin eanaeaiggáda iešvuođas lea vuoigadahtton ja geatnegas addit. Dat ortnetnjuolggadus guoská maiddái guovlluid, mat maŋŋá laktojit álbmotlašmeahccái. Álbmotlašmeahci ráját leat merkejuvvon duovdagii ortnetnjuolggadusa čuvvosis ovdanbukton rádjamearkkain.

Bállás-Ovnnesduoddara álbmotlašmeahcci lea almmolaš oaidnámuššan vuođđuduvvon luonddusuodjalanguovlu, man ulbmilin lea Vuovde-Sámi ja Lappi leana luondduviđá duottar-, vuovde- ja jeaggeluonddu sihke árbevirolaš luondduealáhusaid ja daid dahkan luonddutiippaid ja ráhkadusaid suodjaleapmi. Álbmotlašmeahcci fállá vejolašvuođaid vánddardeapmái, dutkamii, birasčuvgehussii ja luondduáiggeájiide.

## 1. Almmolaš njuolggadusat

Álbmotlašmeahcis ii oaččo nuppástuhttit dahje ráfehuhttit luonddu, duovdagiid dahje eará birrasa. Gildojuvvon lea dasto ee.

- luonddu ludnen ja nuoskkideapmi
- eana- ja báktevuođu vahágahttin, geđggiid ja eanaávdnasa váldin ja sirddašeapmi
- šattuid vahágahttin, ealli ja goldnan šattuid, šattuidosiid, borramii gelbbohis guobbariid ded. váldin
- ealliid goddin, bivdin ja heađušteapmi sihke besiid ráfehuhttin ja duššadeapmi, ealliid ráđuid, láhppon čorvviid ded. váldin juos doaibma ii gula boazodollui dahje lobálaš meahcásteapmái
- álbmotlašmeahci ealánšlájaide gulakeahtes šlájaid sirdin guvlui sihke beatnagiid, bussáid ja eará biebmoealliid luoitin veaitalassii álbmotlašmeahccái
- dutkanviidodagaid, dološmuittuid, visttiid, oahpistanmearkkaid dahje eará ráhkkanusaid bilideapmi
- dakkár lihkadanvuohki, fievru dahje doaibma, mii dahká vára vuollái álbmotlašmeahci suodjalanulbmila ollašuvvama dahje hehtte dahje heađušta luonddu, boazodoalu, luondduealáhusa hárjeheami dahje álbmotlašmeahci eará johttiid

## 2. Oasseguovlojuohku

Álbmotlašmeahcci lea juhkkon čuovuskártta mielde oasseguovlluide, maidda gusket earálágan, maŋŋelebbos logahallon lihkadan-, gohtten- ja dolastallanmearrádusat.
Oasseguovllut leat

- vuođđo-oassi
- meahcceoasit: Mäntyrova-Puukero-guovlu sihke Pahtaselkä-Ruototunturi-Rautuoja-alue
- ráddjenoasit: Hanhivuoma, Alimmainen Onnasjärvi ja Onnasjoki

Meahcidutkanlágádus sáhttá luonddusuodjalan-, dutkan- dahje eará ulbmila várás vuođđudit álbmotlaš meahccái gaskaboddosaš ráddjenosiid ja gieldit johtima muhtin johtolagain dahje daid osiin. Gaskaboddosaš ráddjehusat ja mearrádusat merkejuvvojit meahccái.

## 3. Johtinvuoigatvuođat

Álbmotlašmeahci vuođđo- ja meahcceosiin oažžu johtit vácci, čuoigga, suga ja mealu sihke herggiin vuodjimin.

Luonddudili seailluheami dihte johtin lea ráddjejuvvon čuovvovaš guovlluin:
Hanhivuoma ráddjenoasis lea johtin lottiid bessenáigge 15.5.-15.7. lobálaš dušše merkejuvvon johtolagain. Alimmainen Onnasjärvi ja Onnasjoki ráddjenoasis lea johtin obban gildojuvvon 1.5.-31.10.-gaskasaš áigge.

Meahccesihkkelastin, riiden, beanaráidduin vuodjin ja vástideaddji vugiin johtin lea lobálaš dušše dan várás čujuhuvvon johtolagain.

Mohtorgielkkáin vuodjin lea lobálaš Heahttá-Pyhäkero ávdinstobu gaskasaš mohtorgielkádoalis. Lossadit lámis olbmo mohtorfievrruin johtin meahcis lea meahccejohtolatlága (1710/1995) mielde lobálaš. Eará go meahccejohtolatlágas oaivvilduvvon mohtorfievrruin meahcis vuodjin gáibida Meahcidutkanlágádusa girjjálaš meahccejohtolatlobi. Girdiid seaivun álbmotlašmeahccái lea gildojuvvon.

Mohtorfatnasa geavaheapmi sihke guollebivddu ja boazodoallobargguid oktavuođas mohtorgielkkáin vuodjin lea lobálaš Bállásjávrris. Fatnasa doallan lea lobálaš dušše dasa várrejuvvon báikkiin.

**4. Murjen ja guobbariid čoaggin**

Murjen ja borranguobbariid čoaggin lea lobálaš guovlluin, gos lea lohpi lihkadit.

**5. Stobut, gohtten ja ruskafuolahus**

Ávdin- ja várrenstobuid sihke sávnni geavaheami guoski njuolggadusat leat oaidninláhkai guđege stobus sihke oahpistanguovddážis. Stobut leat oaivvilduvvon vuoiŋŋastanbáikin ja ovtta ija idjadeapmái.

Álbmotlašmeahci vuođđooasis gohtten lea lobálaš dušše dasa várrejuvvon báikkiin. Sierra gohttenbáikkiide gusket earálágan rávvagat. Servviid, fitnodagaid ded. jođihan vánddardeaddjijoavkkut berrejit ovdal reaissu álgima várret gohttenbáikki oahpistanguovddážis. Meahcceoasis gohttenbáikki sáhttá válljet friija.
Buolli ruskkat boldojit dolastallanmearrádusaid vuhtii váldimin. Earát ruskkat dolvojit ruskalihtiide dahje fievrriduvvojit eret. Sierra addojuvvon ruskafuolahusrávvagiid ferte čuovvut.

**6. Dolastallan**

Álbmotlašmeahci vuođđooasis sajušdola boaldin lea lobálaš dušše dasa oaivvilduvvon dolastallanbáikkiin. Boaldit oažžu dušše dolastallanbáikái várrejuvvon boaldinmuoraid.

Álbmotlašmeahci meahcceoasis sajušdola boaldin lea lobálaš čáhcegáttis buollin- ja gádjundoaimma guoski lágas (559/1975) máinnašuvvon eavttuin. Boaldit oažžu dušše eatnamis váldon bođuovssiid ja -rissiid.

Dola galgá báikkis vuolggedettiin fuolalaččat čáskadit. Sajušdola boaldin lea obban gildojuvvon meahccebuollinváruhusa áigge. Mátkevuoššanasa geavaheapmi lea lobálaš.

**7. Meahcástus**

Meahcástus lea álbmotlašmeahcis eanaš gildojuvvon.

Báikkálaš ássiid meahcástanvuoigatvuhtii heivehuvvojit das fámusorru njuolggadusat (ee. ásahusnuppástus 583/1991). Mohtorgielkká geavaheapmi rievssahiid gárduma oktavuođas lea lobálaš muohttaga áigge Meahcidutkanlágádusa girjjálaš meahccejohtolatlobiin.

**8. Guollebivdu**

Meahcidutkanlágádusa girjjálaš lobiin guollebivdu lea lobálaš álbmotlašmeahccái gullevaš čáhceviidodagas Bállásjávrris. Raattama juohkogottis lea guolástanvuoigatvuohta máinnašuvvon čáhceviidodaga davvioasis. Earát álbmotlašmeahci čáziin guollebivdu lea lobálaš dušše daidda, geain dasa lea čujuheamis sierravuoigatvuohta.

Meahcidutkanlágádus sáhttá mieđihit luonddualáhuslágas (610/1984) oaivvilduvvon luonddualáhusaid hárjeheaddjiide girjjálaš bivdolobiid ja dan oktavuođas meahccejohtolatlobiid mohtorgielkká geavaheapmái nu, ahte luonddualáhusa hárjeheaddjit Eanodaga gielddas sáhttet oažžut bivdolobi Eanodaga beale čáziide ja Muonio gieldda Keräs-Sieppi gilis Kuoppajärvii.

Guollebivdu lea obban gildojuvvon Alimmainen Onnasjärvi ja Onnasjoki ráddjenoasis sihke Pahtajärvis.

## 9. Boazodoallu

Álbmotlašmeahcis lea lobálaš boazodoallu ja dasa gullevaš boazodoallobarggut, boazodollui gullevaš ráhkadusaid huksen, lávvo- ja goahtemuoraid sihke Meahcidutkanlágádusa čujuhusa mielde boazoáidemuoraid váldin.
Bohccofuođđara čohkken ja boazobeatnaga geavaheapmi boazobarggus lea lobálaš, seammago boazodollui gullevaš gohtten ja dolastallan sihke dan ulbmilis gahččan muoraid geavaheapmi boaldinmuorran.

Boazodollui gullevaš bargguin oažžu mohtorfievrruin johtit meahcis muohttaga áigge. Bievlaáigge mohtorfievrruin johtin lea meahccejohtolatlága (1710/1995) mielde lobálaš boazodoallobargguin, maid bálgosa boazoisit dahje várreboazoisit lea girjjálaččat nannen vealtameahttumin.

## 10. Meahcidutkanlágádusa lobiin lobálaš doaimmat

Meahcidutkanlágádus sáhttá mieđihit lobi dieđalaš dahje oahpahuslaš ulbmilis dáhpáhuvvi dutkan- ja geahččalandoibmii, čájánasaid váldimii, mohtorfievrruin johtimii sihke eará álbmotlašmeahci guoski ásahusa (932/1981) 2 §:s máinnašuvvon doaimmaide, dan mielde go dat ii bija vára vuollái álbmotlašmeahci vuođđudanulbmila. Johtolagaid vuođđudeapmi, turismafitnodatdoaibma, eará ordnejuvvon doaibma, valástallangilvvuid, dáhpáhusaid ja vástideaddji dilálašvuođaid ordnen lea maiddái lobálaš dušše Meahcidutkanlágádusa lobiin. Lobi daidda ja eará ortnetnjuolggadusas spiehkkaseaddji doaibmamii ohccojuvvo girjjálaččat.

Álbmotlašmeahccái gahččan, lobálaččat eará sajis bivdon bivdoealli viežžan lea lobálaš dan bivdái, goittotge nu, ahte guovllu eará ráfáidahttinmearrádusat čuvvojuvvojit. Eará sajis meahcástusa oktavuođas báhčasii vuolgán ealli sáhttá guorrat dušše Meahcidutkanlágádusa lobiin ja rávvagiid mielde.

## 11. Eará mearrádusat

Álbmotlašmeahci ráfáidahttinmearrádusat eai ráddje áššáigullevaš eiseválddiid sin gozedettiin guovllu, sihke sin dikšundoaimmaid dahje eará virgebargguid dikšumii gullevaš doaimmaid álbmotlašmeahcis. Ráfáidahttinmearrádusat eai eastte álbmotlašmeahcis addojuvvon ásahusa (932/1981) 2 §:s oaivvilduvvon eiseválddiid, lágádusaid ded. doaimmaid.

Álbmotlašmeahci gohcci bargun lea fuolahit das, ahte guovllus čuvvojuvvojit das addojuvvon njuolggadusat. Gohcci sáhttá addit luonddusuodjalanulbmilis dan ortnetnjuolggadussii vuođđudeaddji mearrádusaid, maid johttit fertejit čuovvut.

Luonddusuodjaleami gohcci eiseválddis ja álbmotlašmeahci gohccis lea lága 83/1938 mielde vuoigatvuohta váldit háldui bivdo-, čoaggin- dahje eará biergasiid, mat leat geavahuvvon dahje áigojuvvon geavahuvvot vuostá álbmotlašmeahci njuolggadusaid dahje mearrádusaid. Hálduiváldinvuoigatvuohta guoská maiddái álbmotlašmeahcis lobiheamet bivdojuvvon ealliid ja doppe čoggojuvvon šattuid sihke buot eará dakkára, mii álbmotlašmeahcis lea gildojuvvon váldit dahje doppe geavahuvvot.

Álbmotlašmeahcis addojuvvon ásahusaid ja dan ortnetnjuolggadusa sisttisdoalli njuolggadusaid, maid vuođul muhtin doaimmat álbmotlašmeahcis leat lobálačča, eai vuođustala geasage viidásut vuoigatvuođa go mii áššáigullevažžii muđui gullá.

Rihkkumušat álbmotlašmeahci ortnetnjuolggadusa dahje luonddusuodjalanlágas oaivvilduvvon ráfáidahttinmearrádusa vuostá ráŋggáštuvvojit luonddusuodjalanlága (71/1923) vuođul, juos dagus ii eará sajis leat ásahuvvon garrasut ráŋggáštus.

Dát ortnetnjuolggadus gomiha Meahcidutkanlágádusa 24.5.1985 addán Bállás-Ovnnesduoddara álbmotlašmeahci ortnetnjuolggadusa.

**Lassidieđut**

Ortnetnjuolggadus ja dasa gullevaš lassidieđut leat oažžumis Meahcidutkanlágádusa vuolábealde logahallon báikkiin:

Bállás-Ovnnesduoddara álbmotlašmeahcci
Bállása oahpistanguovddáš
99300 Bállásduottar
tel: (016) 2452
dahje
Duottar-Sámi luondduguovddáš
Peuratie
99400 Eanodat
tel: (016) 533 056
Álbmotlašmeahci vástideaddji gohcci: álbmotlašmeahcihoavda

Roavvenjárgga dutkanstašuvdna
Eteläranta 55
96300 Roavvenjárga
tel: (016) 336 411

Vuovdedutkanbálvalusat
Jokiniemenkuja 1
01370 Vantaa
tel: (09)857 051

ČUOVUS: Bállás-Ovnnesduoddara álbmotlašmeahci kárta
- oasseguovlojuohku
- álbmotlašmeahci rádjamearkkat meahcis

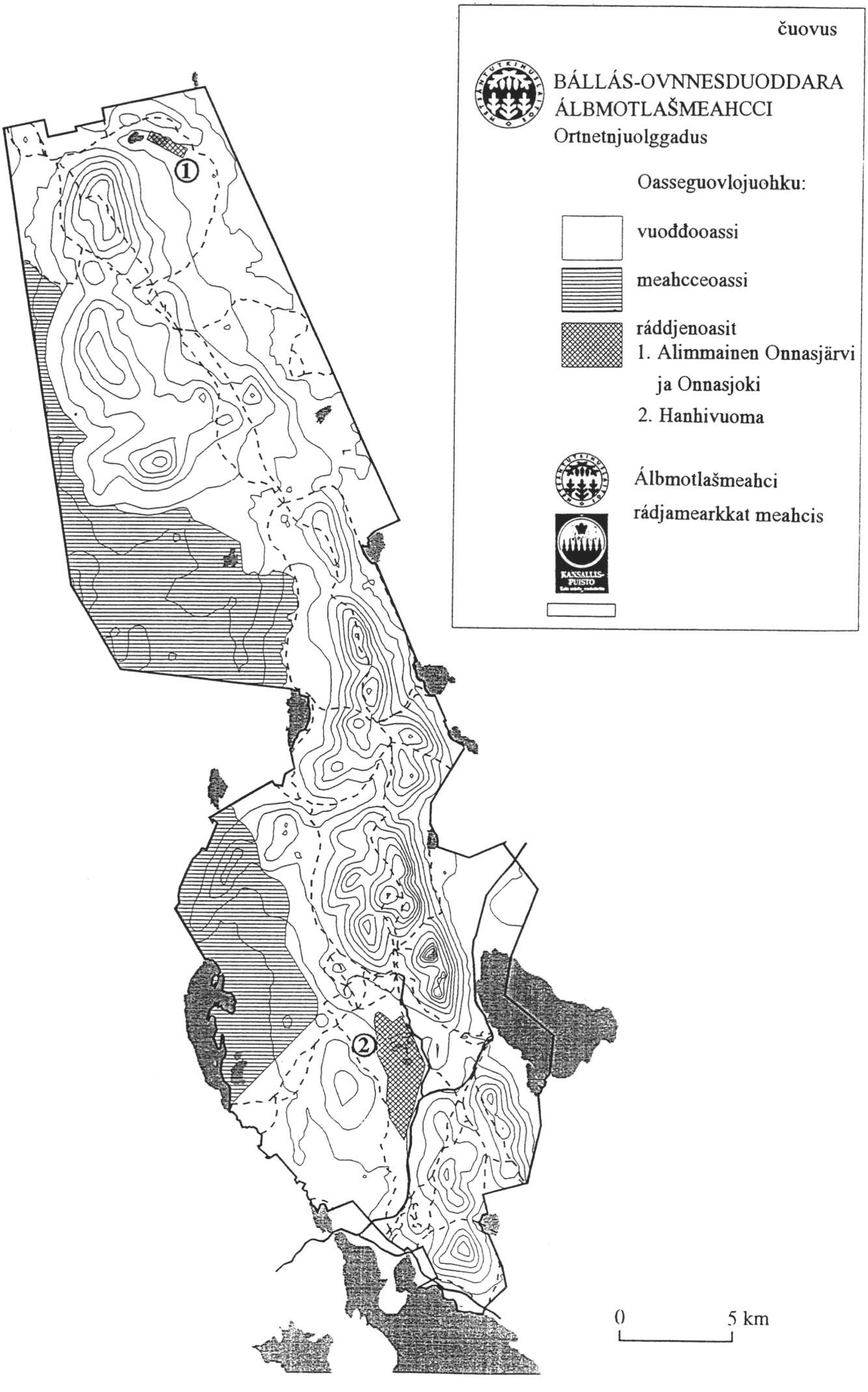
čuovus
BÁLLÁS-OVNNESDUODDARA
ÁLBMOTLAŠMEAHCCI
Ortnetnjuolggadus
Oasseguovlojuohku:
vuođđooassi
meahcceoassi
ráddjenoasit
1. Alimmainen Onnasjärvi
ja Onnasjoki
2. Hanhivuoma
Álbmotlašmeahci
rádjamearkkat meahcis
KANSALLIS-
PUISTO
1
2
0
5 km

**METSÄNTUTKIMUSLAITOS**

**Määräys** 18.11.1996 **Nro** JS7

**Sisältöalue**

Pyhätunturin kansallispuiston järjestyssääntö

**Säännökset, joihin toimivalta perustuu**

Luonnonsuojelulaki 71/1923: 3 §, muut L 672/91: 16d §

**Kohderyhmät**

Pyhätunturin kansallispuiston kävijät ja käyttäjät

**Voimassaoloaika**

1.1.1997 – toistaiseksi

## PYHÄTUNTURIN KANSALLISPUISTON JÄRJESTYSSÄÄNTÖ

Metsäntutkimuslaitos on luonnonsuojelulain (71/1923) 3 §:n ja luonnonsuojelulain muutoksen (672/1991) 16d §:n nojalla antanut päätöksellään 18.11.1996 Pyhätunturin kansallispuiston järjestyssäännön.

Kemijärven kaupungin ja Pelkosenniemen kunnan alueilla sijaitseva Pyhätunturin kansallispuisto on perustettu vuonna 1938 lailla 83/1938. Kansallispuiston rauhoituksesta, hallinnasta ja hoidosta on säädetty asetuksella 932/1981, asetuksenmuutoksilla 117/1989 ja 583/1991 ja rajauksesta laeilla 674/1981 ja 566/1991. Järjestyssääntöön on otettu em. laeista ja asetuksista sekä luonnonsuojelulaista 71/1923 johtuvat määräykset. Lisäksi järjestyssäännössä on määräyksiä, jotka Metsäntutkimuslaitos on luonnonsuojelualueen hallinnasta vastaavana viranomaisena maanomistajan ominaisuudessa oikeutettu ja velvollinen antamaan. Tämä järjestyssääntö koskee myös alueita, jotka myöhemmin liitetään kansallispuistoon. Kansallispuiston rajat on merkitty maastoon järjestyssäännön karttaliitteessä esitetyin rajamerkein.

Pyhätunturin kansallispuisto on yleiseksi nähtävyydeksi perustettu luonnonsuojelualue, jonka tavoitteena on eteläisten suurtuntureiden alkuperäisen tunturi-, metsä- ja suoluonnon suojelu. Kansallispuisto tarjoaa mahdollisuuksia retkeilyyn, tutkimukseen, ympäristövalistukseen ja luonnonharrastukseen.

## 1. Yleiset säännökset

Kansallispuistossa ei saa harjoittaa luontoa, maisemaa tai muuta ympäristöä muuttavaa tai häiritsevää toimintaa. Kiellettyä on siten mm.

- luonnon roskaaminen ja saastuttaminen
- maa- ja kallioperän vahingoittaminen, kivien ja maa-ainesten ottaminen ja siirtely
- kasvillisuuden vahingoittaminen, elävien ja kuolleiden kasvien, kasvinosien, syötäväksi kelpaamattomien sienien tms. ottaminen
- eläinten tappaminen, pyydystäminen ja hätyyttäminen sekä pesien häirintä ja hävittäminen, kuolleen eläimen jäänteiden, jättösarvien tms. ottaminen ellei toiminta liity poronhoitoon tai luvalliseen metsästykseen
- kansallispuiston eliölajistoon kuulumattomien lajien siirtäminen alueelle
- luonnonsuojelualueella olevien koealojen, muinaismuistojen, rakennusten, opasteiden tai muiden rakennelmien turmeleminen
- sellainen liikkumistapa, kulkuväline tai toiminta, joka vaarantaa kansallispuiston luonnonsuojelutavoitteen toteutumisen tai aiheuttaa haittaa tai häiriötä luonnolle, porotaloudelle tai kansallispuiston muille kävijöille
- koirien, kissojen ja muiden kotieläinten päästäminen vapaaksi kansallispuistoon

## 2. Liikkumisoikeudet

Kansallispuistossa saa liikkua jalan ja hiihtäen sekä porolla ajaen, lukuunottamatta jäljempänä lueteltuja rajoitusalueita.

Maaston kulumisherkkyyden vuoksi retkeilijöiden tulee liikkuessaan käyttää mahdollisimman paljon valmiita retkeilypolkuja. Liikkuminen on kielletty alueilla, joilla on maastomerkinnöin ilmoitettu lumivyöryvaarasta.

Moottoriajoneuvolla liikkuminen on sallittu kansallispuistossa sitä varten erikseen merkityillä teillä. Vaikeasti liikuntavammaisen henkilön moottoriajoneuvolla liikkuminen maastossa on maastoliikennelain (1710/1996) mukaisesti sallittu. Muuhun moottorikäyttöisten ajoneuvojen maastokäyttöön, koiravaljakolla ajoon ja vastaavalla tavalla liikkumiseen tarvitaan Metsäntutkimuslaitoksen kirjallinen lupa. Maastopyöräily, ratsastus ja ilma-alusten laskeutuminen on kielletty.

### 3. Rajoitusalueet

Luonnontilan säilymiseksi on liikkumista rajoitettu seuraavilla järjestyssäännön liitekarttaan merkityillä alueilla:

Karhunotkon ja Tunturilammen alue sekä Metsäkurut:
- liikkuminen kielletty lumettomana aikana

Isokuru:
- kulkeminen sallittu vain polkuja, pitkoksia ja portaita pitkin; seinämillä liikkuminen on kivi- ja lumivyöryvaaran sekä maaston kulumisen ja kasvillisuuden vaurioitumisen takia kielletty

Metsäntutkimuslaitos voi päätöksellään perustaa kansallispuistoon tilapäisiä rajoitusosia tutkimus-, luonnonsuojelu- tai muihin tarkoituksiin. Tilapäiset rajoitusosat ja niillä vallitsevat määräykset merkitään maastoon.

### 4. Marjastus ja sienestys

Marjastus ja ruokasienien poimiminen on sallittu alueilla, joilla on lupa liikkua.

### 5. Tuvat, leiriytyminen ja jätehuolto

Karhunjuomalammen päivätupa on tarkoitettu levähdyspaikaksi ja Huttuloman autiotupa yhden yön majoittumiseen. Tuvilla noudatettavat säännöt ovat nähtävillä tuvilla sekä opastuskeskuksessa. Kansallispuistossa saa leiriytyä vain siihen varatuilla alueilla tupien läheisyydessä.

Palavat roskat poltetaan tulentekomääräykset huomioon ottaen. Muut jätteet viedään jäteastioihin tai kuljetetaan pois.

### 6. Tulenteko

Avotulen teko on sallittu ainoastaan siihen osoitetuilla, huolletuilla tulentekopaikoilla. Tulentekoon saa käyttää säästeliäästi tulentekopaikalle varattua polttopuuta. Tuli on paikalta lähdettäessä sammutettava huolellisesti.

Avotulen teko on kokonaan kielletty metsäpalovaroituksen aikana ja muulloinkin, kun metsäpalovaara kuivuuden, kovan tuulen tai muun syyn takia on ilmeinen. Retkikeittimen käyttö on suositeltavaa.

### 7. Metsästys ja kalastus

Metsästys on kansallispuistossa pääsääntöisesti kielletty. Suden ja karhun metsästyksestä on säädetty asetuksella 583/1991. Kalastus on kielletty.

## 8. Poronhoito

Poronhoito ja siihen liittyvät asetuksen 932/1981 2 §:n mukaiset toimet on sallittu. Poronhoitotöihin liittyen sallittua on tulenteko muulloin kuin metsäpalovaroituksen aikana, porokoiran käyttö, poronrehun kokoaminen sekä rakenteissa tarvittavan puun ottaminen ja käyttäminen Metsäntutkimuslaitoksen osoituksen mukaan.

Poronhoitoon kuuluvissa töissä saa moottorikäyttöisellä ajoneuvolla liikkua maastossa lumipeitteen aikana. Lumettomana aikana moottorikäyttöisellä ajoneuvolla liikkuminen on sallittu maastoliikennelain (1710/1995) mukaisesti poronhoitotöissä, jotka paliskunnan poroisäntä tai varaisäntä on kirjallisesti vahvistanut välttämättömiksi.

## 9. Metsäntutkimuslaitoksen luvalla sallitut toimet

Metsäntutkimuslaitos voi myöntää luvan tieteellisessä tai opetuksellisessa tarkoituksessa tapahtuvaan tutkimus- ja koetoimintaan, näytteiden ottoon sekä muihin kansallispuistoa koskevan asetuksen (932/1981) 2 §:ssä mainittuihin toimiin, sikäli kun se ei vaaranna kansallispuiston perustamistarkoitusta. Matkailuun liittyvä yritystoiminta, muu järjestetty toiminta, urheilukilpailuiden, yleisötapahtumien ja vastaavien tilaisuuksien järjestäminen on niinikään sallittu vain Metsäntutkimuslaitoksen luvalla. Lupaa näihin tai muuhun järjestyssäännössä poikkeavaan toimintaan haetaan kirjallisesti.

Kansallispuistoon kaatuneen, luvallisesti muualla metsästetyn riistaeläimen noutaminen on sallittu sen metsästäjälle, kuitenkin niin, että alueen muita rauhoitusmääräyksiä noudatetaan. Metsästyksen yhteydessä haavoittunutta eläintä voidaan jäljittää vain Metsäntutkimuslaitoksen luvalla ja ohjeiden mukaan.

## 10. Muita määräyksiä

Kansallispuiston rauhoitusmääräykset eivät rajoita asianomaisia viranomaisia näiden suorittaessa alueen valvontaa, hoitotoimia tai muita virkatehtävien hoitoon liittyviä toimia kansallispuistossa. Rauhoitusmääräykset eivät estä kansallispuistoa koskevan asetuksen (932/1981) 2 §:n mukaisia viranomaisten, laitosten tms. toimenpiteitä.

Kansallispuiston valvojan tehtävänä on huolehtia siitä, että alueella noudatetaan siitä annettuja säännöksiä. Valvoja voi antaa luonnonsuojelutarkoituksessa tähän järjestyssääntöön perustuvia määräyksiä, joita kävijäin on noudatettava.

Luonnonsuojelua valvovalla viranomaisella ja kansallispuiston valvojalla on lain 83/1938 mukaan oikeus ottaa haltuunsa metsästys-, keräily- tai muut välineet, joita on käytetty tai aiotaan käyttää vastoin kansallispuistossa noudatettavia säännöksiä

tai määräyksiä. Haltuunotto-oikeus koskee myös kansallispuistosta luvattomasti pyydettyjä eläimiä ja sieltä otettuja kasveja sekä kaikkea muuta sellaista, mitä kansallispuistosta on kielletty ottamasta tai siellä käyttämästä.

Kansallispuistoa koskevan asetuksen (932/1981) ja tämän järjestyssäännön sisältämät säännökset, joiden nojalla eräät toimet kansallispuistossa sallitaan, eivät perusta kenellekään laajempaa oikeutta kuin mitä asianomaiselle muuten kuuluu.

Rikkomukset kansallispuiston järjestyssääntöä tai luonnonsuojelulaissa tarkoitettua rauhoitusmääräystä vastaan rangaistaan luonnonsu ojelulain (71/1923) nojalla, jollei teosta ole muualla laissa säädetty ankarampaa rangaistusta.

Tämä järjestyssääntö kumoaa Metsäntutkimuslaitoksen 2.2.1987 antaman Pyhätunturin kansallispuiston järjestyssäännön.

**Lisätietoja**

Järjestyssääntö ja siihen liittyviä lisätietoja on saatavissa Metsäntutkimuslaitokselta seuraavista paikoista:

Pyhätunturin kansallispuisto
98540 Kultakero
puh. (016) 82 762
Kansallispuiston vastaava valvoja: Tapani Vartiainen, puistonhoitaja

Rovaniemen tutkimusasema
Eteläranta 55
96300 Rovaniemi
puh. (016) 336 411

Tutkimusmetsäpalvelut
Jokiniemenkuja 1
01370 Vantaa
puh. (09) 857 051

LIITE: Pyhätunturin kansallispuiston kartta
- rajoitusosat
- kansallispuiston rajamerkit maastossa

liite

**PYHÄTUNTURIN KANSALLISPUISTO**
Järjestyssääntö

Rajoitusosat
1. Metsäkurut
2. Karhunotkon ja Tunturi-lammen alue
3. Isokuru

Kansallispuiston rajamerkit maastossa

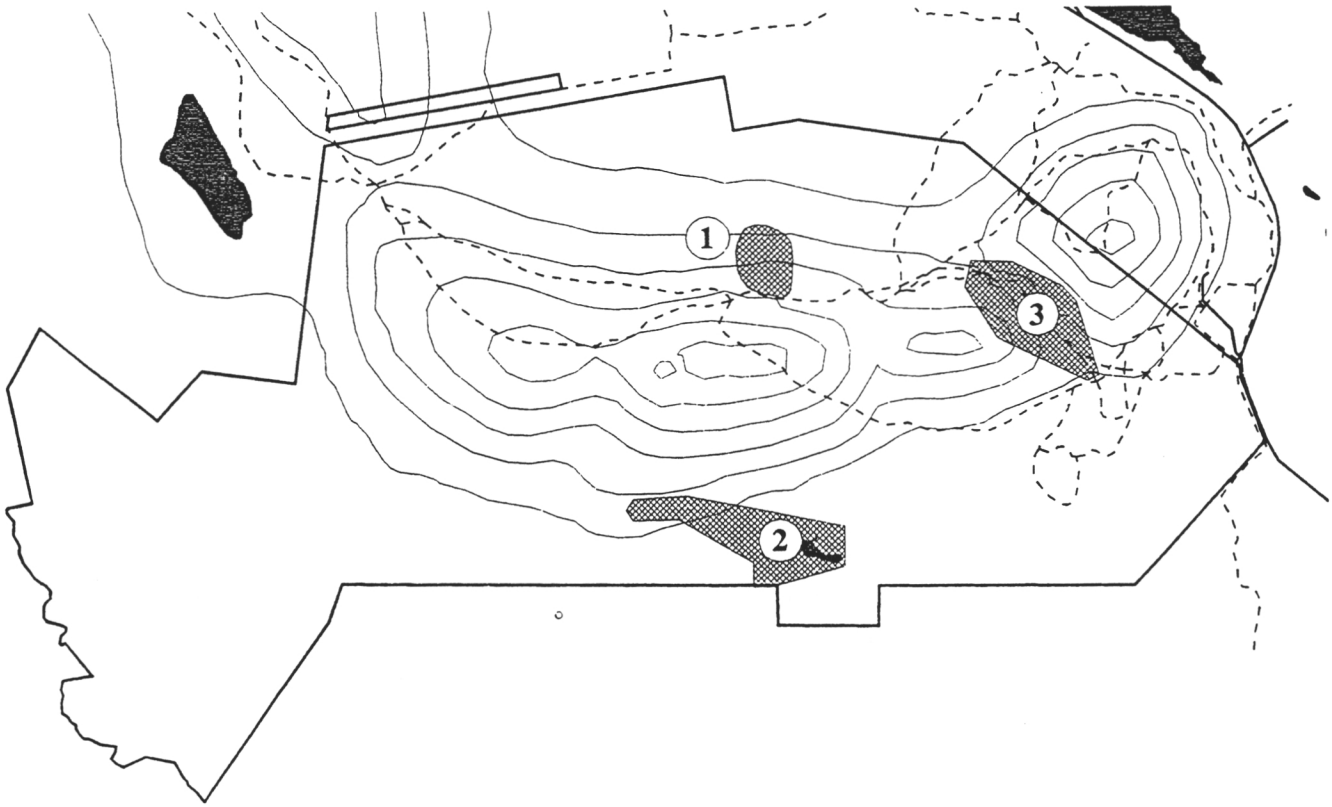


0 2 km

**SKOGSFORSKNINGSINSTITUTET** **Föreskrift** 18.11.1996 **Nr** JS7

**Omfattar**

Ordningsstadga för
Pyhätunturi nationalpark

**Stadganden för bemyndigandet**

Naturskyddslagen 71/1923: 3 §,
övriga L 672/1991: 16d §

**Målgrupper**

De som besöker och använder
Pyhätunturi nationalpark

**Giltighetstid**

1.1.1997 – tills vidare

## ORDNINGSSTADGA FÖR PYHÄTUNTURI NATIONALPARK

Skogsforskningsinstitutet har med stöd av 3 § naturskyddslagen (71/1923) samt 16d § ändring av naturskyddslagen (672/1991) beslutat 18.11.1996 att ge en ordningsstadga för Pyhätunturi nationalpark.

Pyhätunturi nationalpark, som är belägen i Kemijärvi stad och Pelkosenniemi kommun, är inrättad år 1938 genom lag 83/1938. Om nationalparkens fredning, besittning och vård har stadgats i förordning 932/1981 ändringarna av nämnda förordning 117/1989 och 583/1991 samt om dess avgränsning i lagarna 674/1981 och 566/1991. I förordningarna har medtagits föreskrifter som beror av före nämnda lagar och förordningar samt av naturskyddslagen 71/1923. Därtill innehåller ordningsstadgan föreskrifter som Skogsforskningsinstitutet har rätt och skyldighet att ge i egenskap av markägare och myndighet med ansvar för nationalparkens administration. Denna stadgan gäller också områden som senare införlivas med nationalparken. Nationalparkens gränser har utmärkts i terrängen med märken som presenteras i bilagan till denna ordningsstadga.

Pyhätunturi nationalpark är ett naturskyddsområde inrättat som en allmän sevärdhet, för skydd av den ursprungliga fjäll-, skogs- och torvmarksnaturen i de sydliga storfjällen. Nationalparken erbjuder möjligheter till camping, forskning, miljöupplysning samt naturintressen.

## 1. Allmänna föreskrifter

Verksamhet som förändrar eller stör naturen, landskapet eller övrig omgivande miljö får inte bedrivas i nationalparken. Det är sålunda förbjudet:

- att skräpa ner eller förorena naturen
- att skada mark eller berggrund, ta eller förflytta stenar eller marksubstanser
- att skada växter, att plocka eller på annat sätt ta levande eller döda växter, växtdelar och svampar som inte kan förtäras, eller annat motsvarande
- att döda, fånga eller ofreda djur, att störa eller skada djurs bon, att ta rester av döda djur, horn m.m. med undantag av verksamhet som hänförs till renskötsel eller jakt med tillstånd
- att överföra till området arter som inte hör till nationalparkens flora och fauna
- att anställa skada på provområden, fornminnen, byggnader, informationstavlor eller andra konstruktioner
- att använda sig av ett sådant fordon eller sätt att röra sig, eller att bedriva sådan verksamhet som äventyrar principerna för naturskyddet i nationalparken, eller att orsaka skada eller störa naturen, renskötsel, idkandet av naturnäringar eller andra besökare i nationalparken
- att låta hundar, katter eller andra husdjur springa lösa i nationalparken

## 2. Rätten att röra sig i området

Det är tillåtet att röra sig i nationalparken till fots och skida samt åka med ren, med undantag av senare uppräknade begränsningsområden.

På grund av att terrängen lätt utsätts för slitage bör de som rör sig i området så mycket som möjligt använda färdiga vandringsstigar. Det är förbjudet att röra sig i områden där det med märken i terrängen varnas för snöskred.

Det är tillåtet att röra sig med motorfordon i nationalparken på vägar som särskilt utmärkts för detta ändamål. Det är tillåtet för en svårt rörelsehindrad person att röra sig med motorfordon i terrängen i enlighet med föreskrifterna i terrängtrafiklagen (1710/1995). För användning av andra motordrivna fordon i terräng, körning med hundspann eller andra sätt att röra sig krävs ett av Skogsforskningsinstitutet beviljat skriftligt tillstånd. Det är förbjudet att åka med terrängcykel, rida och landa med luftfarkost på nationalparkens område.

## 3. Begränsningsområden

För att bevara naturtillståndet har rätten att röra sig begränsats i följande områden som anges i bilagan till denna ordningsstadga:

Området i Karhunotko och Tunturilampi samt Metsäkurut:
- förbjudet att röra sig under barmarkstid

Isokuru:
- tillåtet att röra sig endast längs stigar, spångar och trappor; det är förbjudet att röra sig på bergsväggar på grund av risk för sten- och snöskred samt för terrängslitage och förstörelse av växtligheten

Skogsforskningsinstitutet kan tillfälligt inrätta områden som avgränsas för naturskydds-, forsknings- eller andra ändamål. Områden som tillfälligt avgränsats och de föreskrifter som gäller för dem utmärks i terrängen.

## 4. Bär- och svampplockning

Det är tillåtet att plocka bär och matsvamp i de områden där man får röra sig.

## 5. Användningen av ödestugor, camping och avfallshantering

Karhunjuomalampi dagstuga är avsedd som rastställe och Huttuloma ödestuga för övernattning för en natt. Föreskrifterna beträffande användningen av stugorna finns till påseende vid varje stuga samt vid infocentret. Det är tillåtet att slå läger i nationalparken endast på platser som reserverats för detta ändamål i närheten av stugorna.

Brännbara rester bränns med beaktande av bestämmelserna om uppgörande av eld. Övriga rester förs till avfallsbehållare eller transporteras bort.

## 6. Uppgörande av eld

Eld får göras upp endast i för ändamålet särskilt utmärkta eldstäder. För uppgörande av eld skall sparsamt och endast sådan ved användas som hämtats till platsen för detta ändamål. Elden skall omsorgsfullt släckas innan man avlägsnar sig från platsen.

Vid varning för skogsbrand är det förbjudet att göra upp eld och även annars om risken för skogsbrand på grund av torka, hård vind eller annan orsak är uppenbar. Användning av campingkök rekommenderas.

## 7. Jakt och fiske

Jakt på nationalparkens område är i regel förbjuden. Beträffande jakt av varg och björn stadgas i förordning 583/1991. Det är förbjudet att fiska.

## 8. Renskötsel

Det är tillåtet att bedriva renskötsel samt arbeten som ansluter till den i enlighet med 2 § förordning 932/1981. I anslutning till renskötsel är det tillåtet att göra upp eld utom vid risk för skogsbrand, använda renhund, samla renfoder samt att ta och använda virke som behövs för konstruktioner i enlighet med Skogsforskningsinstitutets anvisning.

När marken är snötäckt är det tillåtet att röra sig med motordrivet fordon i terrängen i anslutning till renskötsel. Under barmarkstid är det enligt terrängtrafiklagen (1710/1995) tillåtet att röra sig i anslutning till renskötselarbeten som renbeteslagets renvärd eller hans ställföreträdare har skriftligt intygat vara nödvändiga.

## 9. Av Skogsforskningsinstitutet tillåten verksamhet

Skogsforskningsinstitutet kan ge tillstånd för forsknings- och provverksamhet på området i vetenskapligt syfte eller för undervisning, för provtagning samt andra åtgärder nämnda i 2 § förordningen om nationalparken (932/1981) i den mån som de inte äventyrar principen för inrättande av nationalpark. Likaså är det endast med tillstånd av Skogsforskningsinstitutet tillåtet att bedriva verksamhet inom ramen för turism eller annat företagande, att arrangera idrottstävlingar, evenemang för allmänheten o.dyl. Tillstånd för ovan nämnd eller annan verksamhet som avviker från nationalparkens ordningsstadga skall ansökas skriftligt.

Det är tillåtet för jägaren att hämta ett med tillstånd för annat område jagat vilt djur, som fallit i nationalparkens område, dock så att fredningsföreskrifterna för området i övrigt beaktas. Att spåra ett vid jakt skadat djur är tillåtet endast med tillstånd av Skogsforskningsinstitutet och i enlighet med föreskrifterna.

## 10. Övriga föreskrifter

Föreskrifter som gäller fredning berör inte vederbörande myndighet som på nationalparkens område övervakar, handhar uppgifter i samband med underhållet eller andra uppgifter som hör till tjänsteåliggandena. Fredningsföreskrifterna hindrar inte myndigheter, inrättningar eller motsvarande att vidta erforderliga åtgärder enligt 2 § förordningen om nationalparken (932/1981).

Den som är utsedd att övervaka nationalparken skall se till att föreskrifterna för området efterlevs. Inom ramen för naturskyddet och på basis av denna ordnings-

stadga kan vakten på området ge förhållningsregler som besökaren skall efterkomma.

Myndighet som övervakar naturskyddet samt nationalparkens vakt har enligt lag 83/1938 rätt att omhänderta jakt-, fiske-, insamlings- eller andra redskap som brukats eller som är avsedda att brukas på sätt som strider mot stadgandena eller föreskrifterna. Beslagsrätten gäller också djur som olovligen fångats i nationalparken, växter som plockats och allt övrigt som det i parken är förbjudet att ta eller bruka.

Stadgandena i förordningen som gäller nationalpark (932/1981) och föreskrifterna i denna ordningsstadga, enligt vilka vissa åtgärder är tillåtna på nationalparksområde, medför inte för någon större rättigheter än han annars åtnjuter.

Den som bryter mot nationalparkens ordningsstadga eller mot den fredningsföreskrift som avses i naturskyddslagen (71/1923) straffas i enlighet med naturskyddslagen, om inte i lagen stadgas om strängare straff.

Med denna ordningsstadga upphävs den ordningsstadga för Pyhätunturi nationalpark som givits av Skogsforskningsinstitutet 2.2.1987.

**Tilläggsuppgifter**

Ordningsstadgan och tilläggsuppgifter fås från Skogsforskningsinstitutet under adress:

Pyhätunturi nationalpark
98540 Kultakero
tel. (016) 82 762
Ansvarig vakt för nationalparken: Tapani Vartiainen, parkmästare

Rovaniemi forskningsstation
Eteläranta 55
96300 Rovaniemi
tel. (016) 336 411

Forskningsskogsservice
Ånäsgränden 1
01370 Vanda
tel. (09) 857 051

BILAGA: Karta över Pyhätunturi nationalpark
- avgränsade områden
- nationalparkens gränsmärken i terrängen

bilaga

**PYHÄTUNTURI NATIONALPARK**
Ordningsstadga

Avgränsade områden
1. Metsäkurut
2. Området kring Karhunotko och Tunturilampi
3. Isokuru

Nationalparkens gränsmärken i terrängen

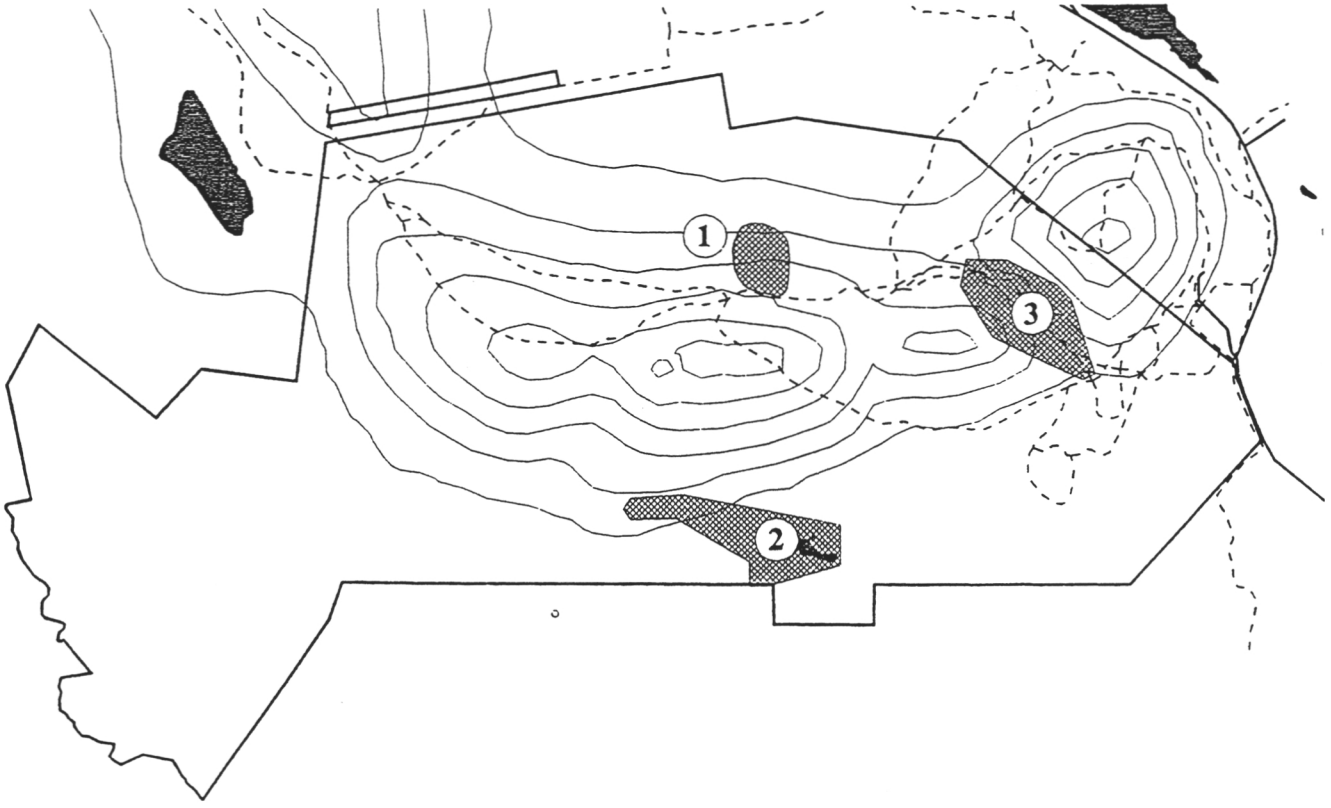


0 2 km

**METSÄNTUTKIMUSLAITOS**

**Määräys** 18.11.1996 **Nro** JS8

**Sisältöalue**

Kolin kansallispuiston
järjestyssääntö

**Säännökset, joihin toimivalta perustuu**

Luonnonsuojelulaki 71/1923: 3 §,
muut L 672/91: 16d §

**Kohderyhmät**

Kolin kansallispuiston
kävijät ja käyttäjät

**Voimassaoloaika**

1.1.1997 – toistaiseksi

## KOLIN KANSALLISPUISTON JÄRJESTYSSÄÄNTÖ

Metsäntutkimuslaitos on luonnonsuojelulain (71/1923) 3 §:n ja luonnonsuojelulain muutoksen (672/1991) 16d §:n nojalla antanut päätöksellään 18.11.1996 Kolin kansallispuiston järjestyssäännön.

Lieksan kaupungin sekä Kontiolahden ja Enon kuntien alueilla sijaitseva Kolin kansallispuisto on perustettu vuonna 1991 lailla 581/1991, laajennettu lailla 634/1996 ja sen rauhoituksesta, hallinnasta ja hoidosta on säädetty asetuksella 674/1991. Järjestyssääntöön on otettu em. laeista ja asetuksesta sekä luonnonsuojelulaista 71/1923 johtuvat määräykset. Lisäksi järjestyssäännössä on määräyksiä, jotka Metsäntutkimuslaitos on alueen hallinnasta vastaavana viranomaisena maanomistajan ominaisuudessa oikeutettu ja velvollinen antamaan. Kansallispuiston rajat on merkitty maastoon järjestyssäännön liitteessa esitetyin rajamerkein.

Kolin kansallispuisto on perustettu edustavan pohjoiskarjalaisen vaara-alueen, vanhojen metsien ja niiden eliöstön sekä Kolin kansallismaiseman keskeisen osan suojelemiseksi, kaskitalouden luomien maisemien ja kasviyhdyskuntien ylläpitämiseksi sekä tutkimusta, ympäristövalistusta ja luonnonharrastuksen edistämistä varten.

## 1. Yleiset säännökset

Alueella ei saa harjoittaa luontoa, maisemaa tai muuta ympäristöä muuttavaa tai häiritsevää toimintaa. Kiellettyä on siten mm.

- luonnon roskaaminen ja saastuttaminen
- maa- ja kallioperän vahingoittaminen, kivien ja maa-ainesten ottaminen ja siirtely
- kasvillisuuden vahingoittaminen, elävien ja kuolleiden kasvien, kasvinosien, syötäväksi kelpaamattomien sienien tms. ottaminen
- metsästys ja muu eläinten tappaminen, pyydystäminen ja hätyyttäminen sekä pesien häirintä ja hävittäminen, kuolleen eläimen jäänteiden, jättösarvien tms. ottaminen jäljempänä mainituin poikkeuksin
- luonnonsuojelualueella olevien koealojen, muinaismuistojen, rakennusten, opasteiden ja muiden rakennelmien turmeleminen
- sellainen liikkumistapa, kulkuväline tai toiminta, joka vaarantaa kansallispuiston luonnonsuojelutavoitteen toteutumisen tai aiheuttaa haittaa tai häiriötä luonnolle tai kansallispuiston muille kävijöille
- koirien, kissojen ja muiden kotieläinten päästäminen vapaaksi alueelle

## 2. Liikkumisoikeudet

Alueella saa liikkua jalan ja hiihtäen lukuunottamatta jäljempänä mainittuja rajoitusalueita.

Moottoriajoneuvolla liikkuminen, pyöräily, ratsastus, koiravaljakolla ajo ja vastaavin tavoin liikkuminen on sallittu teitä pitkin maastossa olevan ohjeistuksen mukaisesti. Ajoneuvojen maastokäyttö ja muu em. tavoin teiden ulkopuolella tai poluilla liikkuminen sekä ilma-alusten laskeutuminen on kielletty. Vaikeasti liikuntavammaisen henkilön moottoriajoneuvolla liikkuminen on maastoliikennelain (1710/95) mukaisesti sallittu. Moottorikelkan käyttö on kielletty muualla kuin kansallispuistoon kuuluvalla vesialueella Pielisellä.

Veneliikenne on sallittu kansallispuistoon kuuluvalla vesialueella Pielisellä. Muuhun vesiliikenteeseen tarvitaan Metsäntutkimuslaitoksen kirjallinen lupa. Rantautuminen ja maihinnousu on sallittu ainoastaan siihen osoitetuilla paikoilla. Veneiden säilyttäminen on sallittu vain siihen varatuilla paikoilla Metsäntutkimuslaitoksen luvalla.

## 3. Rajoitusalueet

Vesilintujen pesimäluodoille (Tappi ja Matoset) rantautuminen ja niillä liikkuminen on kielletty pesimäaikaan 15.5.–15.7.

Metsäntutkimuslaitos voi päätöksellään perustaa muita rajoitusalueita kasvillisuuden tai muun luonnon suojelemiseksi, tutkimusta tai vastaavia tarkoituksia varten. Nämä rajoitusalueet sekä niillä vallitsevat liikkumis- ja muut määräykset merkitään maastoon.

### 4. Marjastus ja sienestys

Marjastus ja ruokasienien poimiminen on sallittu alueilla, joilla on lupa liikkua.

### 5. Tulenteko ja jätehuolto

Avotulen teko on sallittu ainoastaan siihen osoitetuilla, huolletuilla tulentekopaikoilla. Tulentekoon saa käyttää säästeliäästi tarkoitukseen varattua, paikalle tuotua puuta. Tuli on sammutettava huolellisesti paikalta lähdettäessä.

Tulenteko on kokonaan kielletty metsäpalovaroituksen aikana ja muulloinkin, kun metsäpalovaara kuivuuden, kovan tuulen tai muun syyn takia on ilmeinen. Retkikeittimen käyttö on sallittu.

Palavat jätteet voidaan polttaa tulentekomääräykset huomioon ottaen. Muut jätteet viedään jäteastioihin tai kuljetetaan pois.

### 6. Leiriytyminen

Leiriytyminen on sallittu vain siihen erikseen osoitetuilla paikoilla.

### 7. Kalastus ja metsästys

Metsäntutkimuslaitoksen omistamilla vesialueilla kalastus on sallittu vain Metsäntutkimuslaitoksen kirjallisella luvalla.

Metsästys on kansallispuistossa kielletty.

### 8. Metsäntutkimuslaitoksen luvalla sallitut toimet

Metsäntutkimuslaitos voi myöntää luvan tieteellisessä tai opetuksellisessa tarkoituksessa tapahtuvaan tutkimus- ja koetoimintaan, näytteiden ottoon sekä muihin kansallispuistosta annetun asetuksen (674/1991) 3 §:n mukaisiin toimiin, sikäli kun se ei vaaranna luonnonsuojelun toteutumista alueella. Matkailuun liittyvä yritystoiminta, muu järjestetty toiminta, urheilukilpailuiden, yleisötapahtumien ja vastaavien tilaisuuksien järjestäminen on niinikään sallittu vain Metsäntutkimuslaitoksen luvalla.

Kansallispuistoon kaatuneen, luvallisesti muualla metsästetyn riistaeläimen noutaminen on sallittu sen metsästäjälle ja alueelta löydetyn, luvallisen metsästyksen yhteydessä haavoittuneen eläimen lopettaminen sen löytäjälle. Tässä yhteydessä tulee noudattaa muita kansallispuistoa koskevia määräyksiä. Metsästyksen yhteydessä haavoittunutta eläintä voidaan jäljittää vain Metsäntutkimuslaitoksen luvalla ja ohjeiden mukaan.

Lupaa näihin tai muuhun järjestyssäännössä poikkeavaan toimintaan haetaan Metsäntutkimuslaitoksen Joensuun tutkimusasemalta.

## 9. Muita määräyksiä

Rauhoitusmääräykset eivät rajoita asianomaisia viranomaisia näiden suorittaessa alueen valvontaa, hoitotoimia tai muita virkatehtävien hoitoon liittyviä toimia alueella. Rauhoitusmääräykset eivät estä kansallispuistosta annetun asetuksen (674/1991) 2 §:n mukaisia viranomaisten, laitosten tms. toimenpiteitä.

Kansallispuiston valvojan tehtäväna on huolehtia siitä, että alueella noudatetaan siitä annettuja säännöksiä. Valvoja voi antaa luonnonsuojelutarkoituksessa tähän järjestyssääntöön perustuvia määräyksiä, joita kävijäin on noudatettava.

Luonnonsuojelua valvovalla viranomaisella ja alueen valvojalla on lain 581/1991 mukaan oikeus ottaa haltuunsa metsästys-, keräily- tai muut välineet, joita on käytetty tai aiotaan käyttää vastoin kansallispuistossa noudatettavia säännöksiä tai määräyksiä. Haltuunotto-oikeus koskee myös kansallispuistosta luvattomasti pyydettyjä eläimiä ja sieltä otettuja kasveja sekä kaikkea muuta sellaista, mitä kansallispuistosta on kielletty ottamasta tai siellä käyttämästä.

Kolin kansallispuistosta annetun asetuksen (674/1991) ja tämän järjestyssäännön sisältämät säännökset, joiden nojalla eräät toimet alueella sallitaan, eivät perusta kenellekään laajempaa oikeutta kuin mitä asianomaiselle muuten kuuluu.

Rikkomukset kansallispuiston järjestyssääntöä tai luonnonsuojelulaissa tarkoitettua rauhoitusmääräystä vastaan rangaistaan luonnonsuojelulain (71/1923) nojalla, jollei teosta ole muualla laissa säädetty ankarampaa rangaistusta.

**Lisätietoja**

Järjestyssääntö ja siihen liittyviä lisätietoja on saatavissa Metsäntutkimuslaitoksesta seuraavista paikoista:

Kolin kansallispuisto
Ylä-Kolintie 22
83960 Koli
puh. (013) 672 205
Vastaava valvoja: kansallispuiston esimies

Joensuun tutkimusasema
Yliopistokatu 7
80100 Joensuu
puh. (013) 251 4000

Tutkimusmetsäpalvelut
Jokiniemenkuja 1
01300 Vantaa
puh. (09) 857 051

LIITE: Kolin kansallispuiston kartta
- kansallispuisto
- rajoitusalueet
- rantautumispaikat
- venepaikkavaraus
- kansallispuiston rajamerkit maastossa

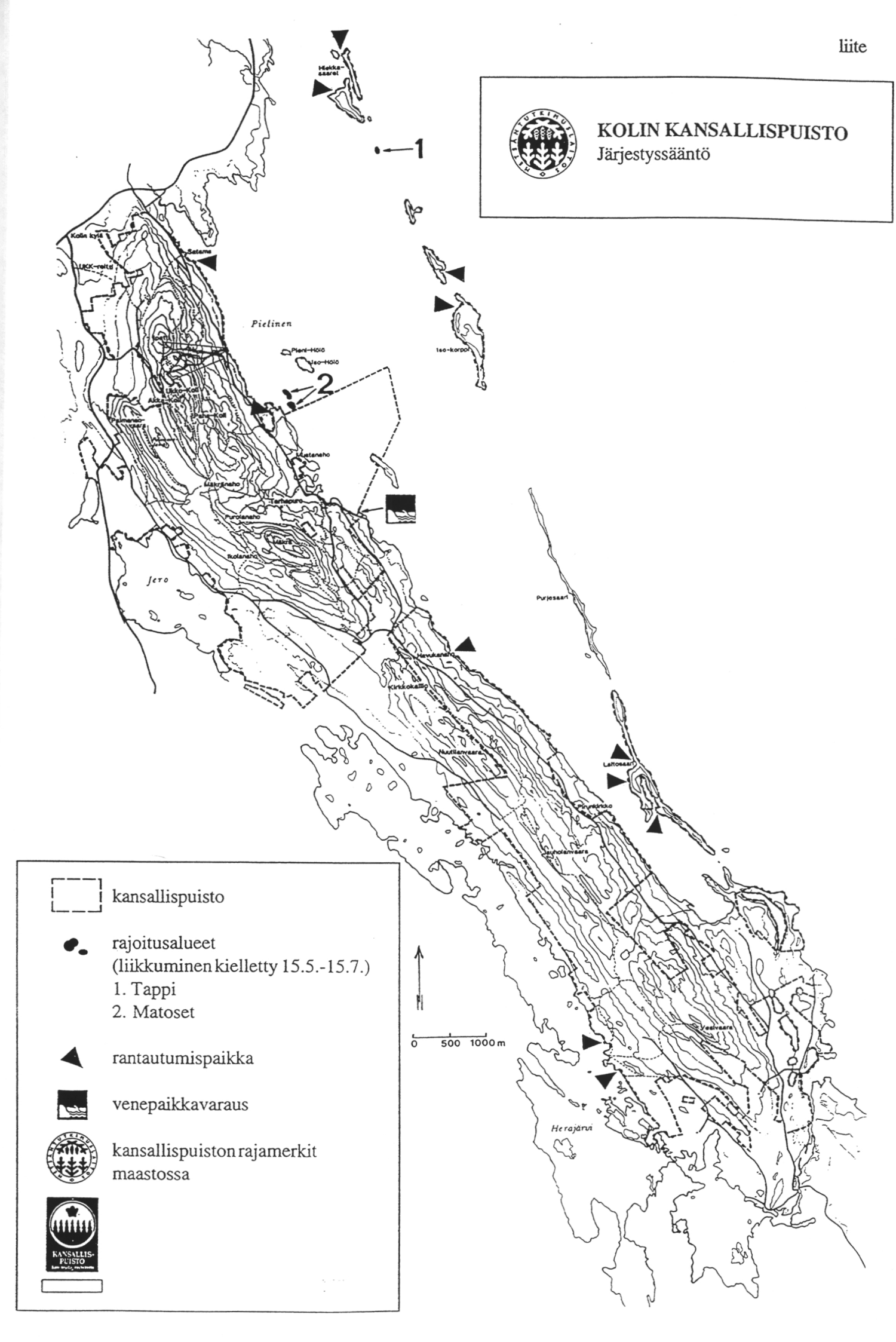
KOLIN KANSALLISPUISTO
Järjestyssääntö
1
2
Pielinen
Jero
Herajärvi
Purjesaari
Laitosaari
Vesivaara
0 500 1000 m
kansallispuisto
rajoitusalueet
(liikkuminen kielletty 15.5.-15.7.)
1. Tappi
2. Matoset
rantautumispaikka
venepaikkavaraus
kansallispuiston rajamerkit
maastossa
KANSALLIS-
PUISTO

**SKOGSFORSKNINGSINSTITUTET**

**Föreskrift** 18.11.1996 **Nr** JS8

**Omfattar**

Ordningsstadga för
Koli nationalpark

**Stadganden för bemyndigandet**

Naturskyddslagen 71/1923: 3 §,
övriga L 672/1991: 16d §

**Målgrupper**

De som besöker och använder
Koli nationalpark

**Giltighetstid**

1.1.1997 – tills vidare

## ORDNINGSSTADGA FÖR KOLI NATIONALPARK

Skogsforskningsinstitutet har med stöd av 3 § naturskyddslagen (71/1923) samt 16d § ändring av naturskyddslagen (672/1991) beslutat 18.11.1996 att ge en ordningsstadga för Koli nationalpark.

Koli nationalpark, som är belägen i Lieksa stad samt Kontiolahti och Eno kommuner, är inrättad år 1991 genom lag 581/1991, utvidgad genom lag 634/1996 och om dess fredning, besittning och vård har stadgats i förordning 674/1991. I förordningarna har medtagits föreskrifter som beror av före nämnda lagar och förordning samt bl.a. av naturskyddslagen 71/1923. Därtill innehåller ordningsstadgan föreskrifter som Skogsforskningsinstitutet har rätt och skyldighet att ge i egenskap av markägare och myndighet med ansvar för nationalparkens administration. Nationalparkens gränser har utmärkts i terrängen med märken som presenteras i bilagan till denna ordningsstadga.

Koli nationalpark är inrättad för skydd av ett representativ nordkarelsk höglandsområde, gammelskogar och deras flora och fauna samt för skydd av en central del av Koli nationallandskap, för upprätthållande av landskap och växtsamhällen som uppstått genom svedjebruk samt för främjande av forskning, miljöupplysning samt naturintressen.

## 1. Allmänna föreskrifter

Verksamhet som förändrar eller stör naturen, landskapet eller övrig omgivande miljö får inte bedrivas i nationalparken. Det är sålunda förbjudet:

- att skräpa ner eller förorena naturen
- att skada mark eller berggrund, ta eller förflytta stenar eller marksubstanser
- att skada växter, att plocka eller på annat sätt ta levande eller döda växter, växtdelar och svampar som inte kan förtäras o.dyl.
- att jaga och på annat sätt döda, fånga eller ofreda djur, att störa eller skada djurs bon, att ta rester av döda djur, horn m.m. med de undantag som nämns nedan
- att anställa skada på provområden, fornminnen, byggnader, informationstavlor eller andra konstruktioner
- att använda sig av ett sådant fordon eller sätt att röra sig, eller att bedriva sådan verksamhet som äventyrar principerna för naturskyddet i nationalparken, eller att orsaka skada eller störa naturen eller andra besökare i nationalparken
- att låta hundar, katter eller andra husdjur springa lösa i nationalparken

## 2. Rätten att röra sig i området

Det är tillåtet att röra sig till fots eller med skidor på området med undantag av nedan nämnda avgränsade områden.

Att röra sig med motorfordon, cykla, rida, köra med hundspann eller röra sig på andra sätt är tillåtet längs vägarna enligt instruktioner i terrängen. Det är förbjudet att använda motorfordon i terrängen samt på annat sätt röra sig utanför vägarna eller på stigarna samt att landa med luftfarkost. Det är tillåtet för en svårt rörelsehindrad person att röra sig med motorfordon i enlighet med föreskrifterna i terrängtrafiklagen (1710/1995). Det är förbjudet att använda skoter på området med undantag av de till nationalparken hörande vattenområdena av sjön Pielinen.

Det är tillåtet att röra sig med båt på de till nationalparken hörande vattenområdena av sjön Pielinen. För övrig vattentrafik krävs skriftligt tillstånd av Skogsforskningsinstitutet. Det är tillåtet att lägga till och stiga i land endast på platser som utmärkts för detta ändamål. Det är tillåtet att hålla båt endast med tillstånd av Skogsforskningsinstitutet på platser som reserverats för detta ändamål.

## 3. Avgränsade områden

Det är förbjudet att lägga till och vistas på vattenfåglarnas häckningskobbar (Tappi och Matoset) under häckningstiden 15.5.–15.7.

Skogsforskningsinstitutet kan med sitt beslut inrätta andra områden som avgränsas för att skydda växtlighet eller annan natur, för forskning eller motsvarande ända-

mål. Dessa områden samt de föreskrifter som gäller rätten att röra sig på dem o.dyl. utmärks i terrängen.

### 4. Bär- och svampplockning

Det är tillåtet att plocka bär och matsvamp i de områden där man får röra sig.

### 5. Uppgörande av eld och avfallshantering

Eld får göras upp endast i för ändamålet särskilt utmärkta eldstäder. För uppgörande av eld skall sparsamt och endast sådan ved användas som hämtats till platsen för detta ändamål. Elden skall omsorgsfullt släckas innan man avlägsnar sig från platsen.

Vid varning för skogsbrand är det förbjudet att göra upp eld och även annars om risken för skogsbrand på grund av torka, hård vind eller annan orsak är uppenbar. Användning av campingkök är tillåten.

Brännbara rester bränns med beaktande av bestämmelserna om uppgörande av eld. Övriga rester förs till avfallsbehållare eller transporteras bort.

### 6. Camping

Det är tillåtet att slå läger endast på platser särskilt utmärkta för detta ändamål.

### 7. Fiske och jakt

På vattenområden som ägs av Skogsforskningsinstitutet är det tillåtet att fiska endast med skriftligt tillstånd av Skogsforskningsinstitutet.

Det är förbjudet att jaga i nationalparken.

### 8. Av Skogsforskningsinstitutet tillåten verksamhet

Skogsforskningsinstitutet kan ge tillstånd för forsknings- och provverksamhet på området i vetenskapligt syfte eller för undervisning, för provtagning samt andra åtgärder som avses i 3 § förordningen om nationalparken (674/1991) i den mån som de inte äventyrar naturskyddet i området. Likaså är det endast med tillstånd av Skogsforskningsinstitutet tillåtet att bedriva verksamhet inom ramen för turism eller annat företagande, att arrangera idrottstävlingar, evenemang för allmänheten o.dyl.

Det är tillåtet för jägaren att hämta ett med tillstånd för annat område jagat vilt djur, som fallit i nationalparkens område, samt för den som hittar ett djur som skadskjutits i anslutning till lovlig jakt i annat område att avliva djuret. Övriga föreskrifter för nationalparken skall beaktas. Att spåra ett vid jakt skadat djur är tillåtet endast med tillstånd av Skogsforskningsinstitutet och i enlighet med föreskrifterna.

Tillstånd för ovan nämnd verksamhet eller annan verksamhet som avviker från vad som föreskrivs i ordningsstadga skall sökas av Skogsforskningsinstitutets forskningsstation i Joensuu.

## 9. Övriga föreskrifter

Föreskrifter som gäller fredning berör inte vederbörande myndighet som på nationalparkens område övervakar, handhar uppgifter i samband med underhållet eller andra uppgifter som hör till tjänsteåliggandena. Fredningsföreskrifterna hindrar inte myndigheter, inrättningar eller motsvarande att vidta erforderliga åtgärder enligt 2 § förordningen om nationalparken (674/1991).

Den som är utsedd att övervaka nationalparken skall se till att föreskrifterna för området efterlevs. Inom ramen för naturskyddet och på basis av denna ordningsstadga kan vakten på området ge förhållningsregler som besökaren skall efterkomma.

Myndighet som övervakar naturskyddet samt områdets vakt har enligt lag 581/1991 rätt att omhänderta jakt-, fiske-, insamlings- eller andra redskap som brukats eller som är avsedda att brukas på sätt som strider mot stadgandena eller föreskrifterna. Beslagsrätten gäller också djur som olovligen fångats i nationalparken, växter som plockats och allt övrigt som det i parken är förbjudet att ta eller bruka.

Stadgandena i förordningen om Koli nationalpark (674/1991) och föreskrifterna i denna ordningsstadga, enligt vilka vissa åtgärder är tillåtna på området, medför inte för någon större rättigheter än han annars åtnjuter.

Den som bryter mot nationalparkens ordningsstadga eller mot fredningsföreskrift som avses i naturskyddslagen (71/1923) straffas i enlighet med naturskyddslagen, om inte i lagen stadgas om strängare straff.

**Tilläggsuppgifter**

Ordningsstadgan och tilläggsuppgifter fås från Skogsforskningsinstitutet under adress:

Koli nationalpark
Ylä-Kolintie 22
83960 Koli
tel. (013) 672 205
Ansvarig vakt för nationalparken: nationalparkens förman

Joensuu forskningsstation
Yliopistonkatu 7
80100 Joensuu
tel. (013) 251 4000

Forskningsskogsservice
Ånäsgränden 1
01300 Vanda
tel. (09) 857 051

BILAGA: Karta över Koli nationalpark
- nationalparken
- avgränsade områden
- platser där det är tillåtet att lägga till
- reservering för båtplats
- nationalparkens gränsmärken i terrängen

bilaga

# KOLI NATIONALPARK
Ordningsstadga

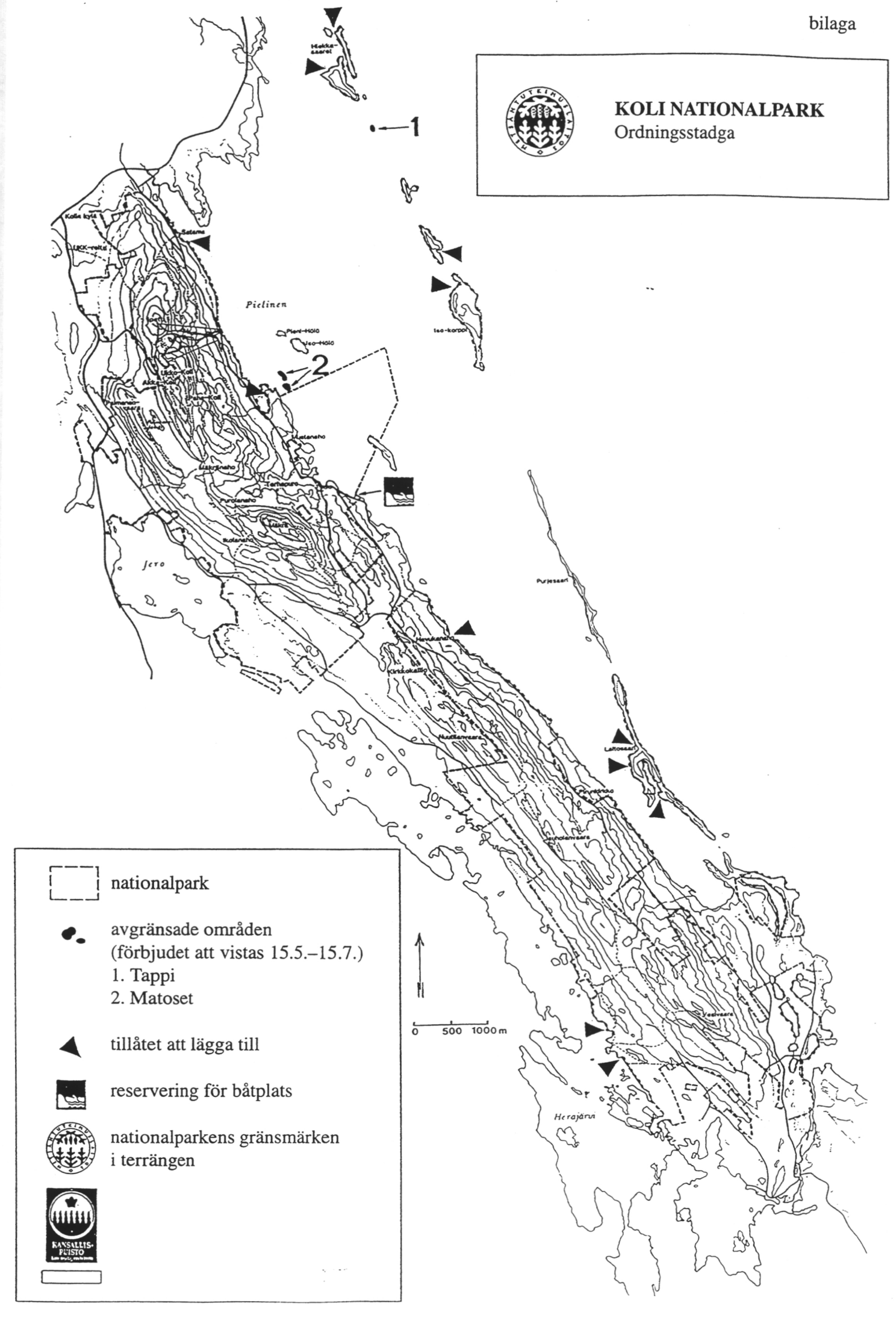

**METSÄNTUTKIMUSLAITOS**

**Määräys** 20.12.1993 **Nro** JS9

**Sisältöalue**

Punkaharjun luonnonsuojelualueen järjestyssääntö

**Säännökset, joihin toimivalta perustuu**

Luonnonsuojelulaki 71/23, 3 §, muut L 672/91, 16d §

**Kohderyhmät**

Punkaharjun luonnonsuojelualueen kävijät ja käyttäjät

**Voimassaoloaika**

20.12.1993 – toistaiseksi

## PUNKAHARJUN LUONNONSUOJELUALUEEN JÄRJESTYSSÄÄNTÖ

Metsäntutkimuslaitos on luonnonsuojelulain (71/23) 3 §:n ja luonnonsuojelulain muutoksen (672/91) 16d §:n nojalla antanut päätöksellään 20.12.1993 Punkaharjun luonnonsuojelualueen järjestyssäännön.

Punkaharjun kunnassa sijaitseva Punkaharjun luonnonsuojelualue on perustettu 1.3.1991 lailla 137/91 ja sen rauhoituksesta, hallinnasta ja hoidosta on säädetty asetuksella 138/91. Järjestyssääntöön on otettu em. laista ja asetuksesta sekä luonnonsuojelulaista (71/23) ja kalastuslaista (286/82) johtuvat määräykset. Lisäksi järjestyssäännössä on määräyksiä, jotka Metsäntutkimuslaitos on luonnonsuojelualueen hallinnasta vastaavana viranomaisena maanomistajan ominaisuudessa oikeutettu ja velvollinen antamaan. Järjestyssääntö koskee myös alueita, jotka myöhemmin liitetään luonnonsuojelualueeseen. Luonnonsuojelualue on merkitty maastoon järjestyssäännön liitteessä esitetyin rajamerkein.

Punkaharjun luonnonsuojelualue on perustettu edustavan pitkittäisharjuselänteen ja kansallismaiseman suojelemiseksi sekä ympäristön- ja metsäntutkimusta, ympäristövalistusta ja luonnonharrastuksen edistämistä varten.

## 1. Yleiset säännökset

Luonnonsuojelualueella ei saa harjoittaa luontoa, maisemaa tai muuta ympäristöä muuttavaa tai häiritsevää toimintaa. Kiellettyä on siten

- luonnon roskaaminen ja saastuttaminen,
- maa- ja kallioperän vahingoittaminen, kivien ja maa-ainesten ottaminen ja siirtely,
- kasvillisuuden vahingoittaminen, elävien ja kuolleiden kasvien, kasvinosien, syötäväksi kelpaamattomien sienien tms. ottaminen,
- metsästys ja muu eläinten tappaminen, pyydystäminen ja hätyyttäminen sekä pesien häirintä ja hävittäminen kohdassa 5 mainituin poikkeuksin,
- leiriytyminen ja avotulen teko,
- luonnonsuojelualueella olevien koealojen, muinaismuistojen, rakennusten, opasteiden tai muiden rakennelmien turmeleminen,
- muita kävijöitä häiritsevä toiminta sekä koirien, kissojen ja muiden kotieläinten päästäminen vapaaksi luonnonsuojelualueelle.

## 2. Liikkumisoikeudet

Luonnonsuojelualueella saa liikkua vapaasti jalkaisin ja talvella hiihtäen. Yleisillä teillä liikkuminen on sallittu niin kuin niistä on erikseen säädetty. Pyöräily ja moottoriajoneuvolla liikkuminen on lisäksi sallittu maastossa olevan ohjeistuksen mukaisesti tämän järjestyssäännön karttaan merkityillä teillä ja reiteillä sekä seuraavissa poikkeustapauksissa: vuokratun venepaikan haltija saa ajaa venepaikan äärelle; Lammasharjulle saa ajaa Metsäntutkimuslaitoksen luvalla; Silvonniemen saunan käyttäjä saa ajaa Silvonniemelle. Maastopyöräily, ratsastus ja ilma-alusten laskeutuminen on kielletty.

Vesialueilla saa liikkua vesikulkuneuvolla lukuunottamatta huviajelua vesiskootterilla tai vastaavalla. Ankkurointi sekä rantautuminen ja maihinnousu on sallittu vain tämän järjestyssäännön liitekartassa osoitetuilla paikoilla.

Metsäntutkimuslaitos voi päätöksellään perustaa luonnonsuojelualueelle tilapäisiä rajoitusosia suojelu-, tutkimus- tai muita tarkoituksia varten. Tilapäiset rajoitusosat ja niillä voimassa olevat määräykset merkitään maastoon.

## 3. Marjastus, sienestys ja kalastus

Luonnonsuojelualueella saa marjastaa ja poimia ruokasieniä.

Luonnonsuojelualueen vesialueilla on onkiminen ja pilkkiminen sallittu kalastuslain (286/82) 8 §:n 1 momentin ja 9 §:n mukaisesti. Muu kalastus on sallittu vain Metsäntutkimuslaitoksen kirjallisella luvalla ja siinä mainituin ehdoin. Kalastuslupa haetaan Punkaharjun tutkimusasemalta.

## 4. Metsäntutkimuslaitoksen luvalla sallitut toimet

Metsäntutkimuslaitos voi myöntää luvan tieteellisessä tai opetuksellisessa tarkoituksessa tapahtuvaan tutkimus- ja koetoimintaan, näytteiden ottoon sekä muihin luonnonsuojelualueesta annetun asetuksen (138/91) 3 §:n mukaisiin toimiin, sikäli kun se ei vaaranna luonnonsuojelualueen perustamistarkoitusta. Matkailuun liittyvä tai muu yritystoiminta, urheilukilpailuiden, yleisötapahtumien ja vastaavien tilaisuuksien järjestäminen on niinikään sallittu vain Metsäntutkimuslaitoksen luvalla.

Luonnonsuojelualueelle kaatuneen, luvallisesti muualla metsästetyn riistaeläimen noutaminen on sallittu sen metsästäjälle, kuitenkin niin, että suojelualueen muita rauhoitusmääräyksiä noudatetaan. Metsästyksen yhteydessä haavoittunutta eläintä voidaan jäljittää vain Metsäntutkimuslaitoksen luvalla ja ohjeiden mukaan.

Lupaa näihin tai muuhun järjestyssäännössä poikkeavaan toimintaan haetaan kirjallisesti Metsäntutkimuslaitoksen Punkaharjun tutkimusasemalta.

## 5. Muita määräyksiä

Luonnonsuojelualueen rauhoitusmääräykset eivät rajoita asianomaisia viranomaisia näiden suorittaessa alueen valvontaa, hoitotoimia tai muita virkatehtävien hoitoon liittyviä toimia luonnonsuojelualueella. Rauhoitusmääräykset eivät estä luonnonsuojelualueesta annetun asetuksen (138/91) 2 §:n mukaisia viranomaisten, laitosten tms. toimenpiteitä.

Luonnonsuojelualueen valvojan tehtäväna on huolehtia siitä, että alueella noudatetaan siitä annettuja säännöksiä. Valvoja voi antaa luonnonsuojelutarkoituksessa tähän järjestyssääntöön perustuvia määräyksiä, joita kävijäin on noudatettava.

Luonnonsuojelua valvovalla viranomaisella ja luonnonsuojelualueen valvojalla on lain 137/91 mukaan oikeus ottaa haltuunsa metsästys-, keräily- tai muut välineet, joita on käytetty tai aiotaan käyttää vastoin luonnonsuojelualueella noudatettavia säännöksiä tai määräyksiä. Haltuunotto-oikeus koskee myös luonnonsuojelualueelta luvattomasti pyydettyjä eläimiä ja sieltä otettuja kasveja sekä kaikkea muuta sellaista, mitä luonnonsuojelualueelta on kielletty ottamasta tai siellä käyttämästä.

Luonnonsuojelualueesta annetun asetuksen (138/91) ja tämän järjestyssäännön sisältämät säännökset, joiden nojalla eräät toimet luonnonsuojelualueella sallitaan, eivät perusta kenellekään laajempaa oikeutta kuin mitä asianomaiselle muuten kuuluu.

Rikkomukset luonnonsuojelualueen järjestyssääntöä tai luonnonsuojelulaissa tarkoitettua rauhoitusmääräystä vastaan rangaistaan luonnonsuojelulain (71/23) nojalla, jollei teosta ole muualla laissa säädetty ankarampaa rangaistusta.

## Lisätietoja

Järjestyssääntö ja siihen liittyviä lisätietoja on saatavissa Metsäntutkimuslaitoksesta seuraavista paikoista:

Punkaharjun tutkimusasema ja tutkimusalue
Finlandiantie 18
58450 Punkaharju 2
puh. (015) 730 220
Luonnonsuojelualueen vastaava valvoja: Antero Mikkola,
tutkimusalueen esimies

Tutkimusmetsäpalvelut
Jokiniemenkuja 1
01300 Vantaa
puh. (09) 857 051

LIITE: Punkaharjun luonnonsuojelualueen kartta
- yleiset tiet
- yksityiset tiet ja reitit, joilla moottoriajoneuvolla ajo / pyöräily sallittu
- ankkuripaikka
- rantautumis- ja maihinnousupaikat
- luonnonsuojelualueen rajamerkit maastossa

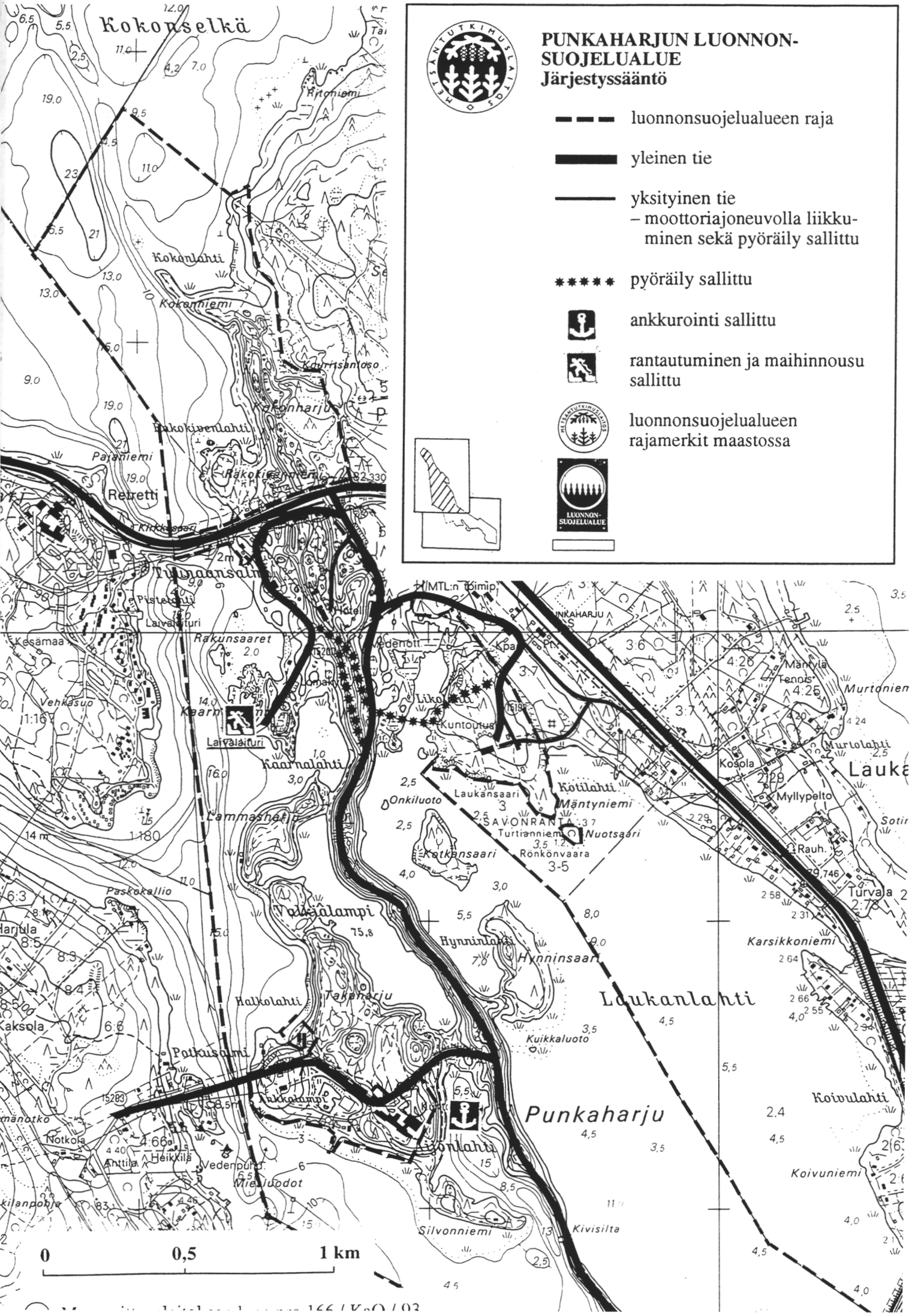
PUNKAHARJUN LUONNON-
SUOJELUALUE
Järjestyssääntö
luonnonsuojelualueen raja
yleinen tie
yksityinen tie
– moottoriajoneuvolla liikkuminen sekä pyöräily sallittu
pyöräily sallittu
ankkurointi sallittu
rantautuminen ja maihinnousu sallittu
luonnonsuojelualueen rajamerkit maastossa
LUONNON-SUOJELUALUE
Kokonselkä
Kokonlahti
Kokonniemi
Kokonharju
Rakokivenlahti
Pajaniemi
Retretti
Kirkkosaari
Tuunaansalmi
Pistetahti
Laivalaituri
Kesämaa
Rakunsaaret
Vehkasuo
Kaarnalahti
Lammasharju
Paskokallio
Valkiälampi
Halkolahti
Takaharju
Potkusalmi
Ankkalampi
Notkola
Anttila
Heikkilä
Vedenpuhd.
Miesluodot
Silvonniemi
Kivisilta
Kuikkaluoto
Punkaharju
Laukanlahti
Hynninlahti
Hynninsaari
Kotkansaari
Onkiluoto
Laukansaari
Kotilahti
Mäntyniemi
SAVONRANTA
Turtianniemi
Nuotsaari
Rönkönvaara
Kuntoutus
Likolahti
Vedenott.
Hotel
Kosola
Myllypelto
Murtolahti
Murtoniemi
Mäntylä
Tennis
Rauh.
Turvala
Karsikkoniemi
Koivulahti
Koivuniemi
Lauka
MTL:n toimip.
0
0,5
1 km

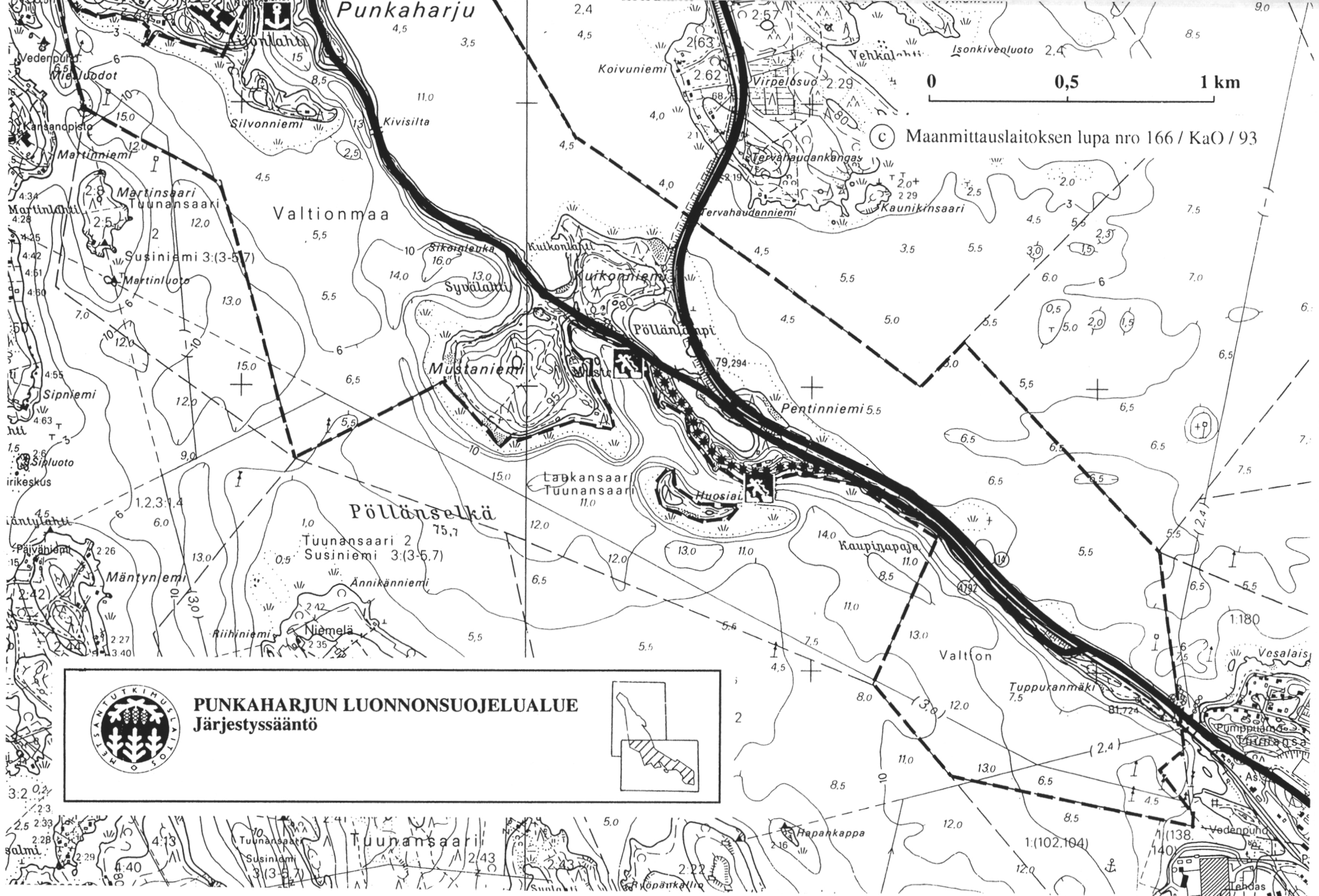

Punkaharju
Valtionmaa
Pöllänselkä
Mustaniemi
Kuikonniemi
Pöllänlampi
Pentinniemi
Huosiai
Kaupinapaja
Valtion
Tuppuranmäki
Tuunansaari
Silvonniemi
Kivisilta
Koivuniemi
Virpelosuo
Tervahaudankangas
Tervahaudanniemi
Kaunikinsaari
Isonkivenluoto
Martinniemi
Martinsaari
Tuunansaari
Susiniemi 3:(3-5,7)
Martinluoto
Sipniemi
Sipluoto
Mäntyniemi
Riihiniemi
Niemelä
Ännikänniemi
Tuunansaari 2
Susiniemi 3:(3-5,7)
Lankansaari
Tuunansaari
Hapankappa
Vedenpuhd
Vesalais
Pumppuamo
Tuunansa
Tehdas
0
0,5
1 km
© Maanmittauslaitoksen lupa nro 166 / KaO / 93
METSÄNTUTKIMUSLAITOS
PUNKAHARJUN LUONNONSUOJELUALUE
Järjestyssääntö

**SKOGSFORSKNINGSINSTITUTET**

**Föreskrift** 20.12.1993 **Nr** JS9

**Omfattar**

Ordningsstadga för
Punkaharju naturskyddsområde

**Stadganden för bemyndigandet**

Naturskyddslagen 71/23, 3 §,
övriga L 672/91, 16d §

**Målgrupper**

De som besöker och använder
Punkaharju naturskyddsområde

**Giltighetstid**

20.12.1993 – tills vidare

# ORDNINGSSTADGA FÖR PUNKAHARJU NATURSKYDDSOMRÅDE

Skogsforskningsinstitutet har med stöd av 3 § naturskyddslagen (71/23) samt ändring av 16d § naturskyddslagen (672/91) beslutat 20.12.1993 att ge en ordningsstadga för Punkaharju naturskyddsområde.

Punkaharju naturskyddsområde, som är belägen i Punkaharju kommun, är inrättad 1.3.1991 genom lag 137/91 och om dess fredning, besittning och vård har stadgats i förordning 138/91. I ordningsstadgan har medtagits de föreskrifter som beror av före nämnda lagar och förordningar samt av naturskyddslagen (71/23) och lagen om fiske (286/82). Därtill innehåller ordningsstadgan föreskrifter som Skogsforskningsinstitutet har rätt och skyldighet att ge i egenskap av markägare och myndighet med ansvar för naturskyddsområdets administration. Stadgan gäller även för områden som senare införlivas med naturskyddsområdet. Naturskyddsområdets gränser har utmärkts i terrängen med märken som presenteras i bilagan till denna ordningsstadga.

Punkaharju naturskyddsområde har inrättats för att skydda en representativ längsåskam och ett nationallandskap samt för att befrämja miljö- och skogsforskning, miljöupplysning och intresset för naturen.

## 1. Allmänna föreskrifter

Verksamhet som förändrar eller stör naturen, landskapet eller övrig omgivande miljö får inte bedrivas på naturskyddsområdet. Det är alltså förbjudet:

- att skräpa ned eller förorena naturen,
- att skada mark eller bergrund, ta eller förflytta stenar ellermarksubstanser,
- att skada växtligheten, att ta levande eller döda växter, växtdelar och svampar som inte kan förtäras, eller annat motsvarande,
- att jaga eller på annat sätt döda, fånga eller ofreda djur, att störa eller skada djurs bon, att ta rester av döda djur, horn m.m. med undantag av vad som är sagt i punkt 5,
- att slå läger eller göra upp eld,
- att skada provområden, fornminnen, byggnader, informationstavlor eller andra konstruktioner,
- att låta hundar, katter eller andra husdjur springa lösa på naturskyddsområdet.

## 2. Rätten att röra sig på området

På naturskyddsområdet är det tillåtet att röra sig fritt till fots och att på vintern åka skidor. Det är tillåtet att röra sig på allmänna vägar i enlighet med vad som stadgats separat. Enligt anvisningar som finns i terrängen är cykling och fram-förande av motorfordon dessutom tillåtet på vägar och rutter som utmärkts på karta som bifogats denna ordningsstadga samt i följande undantagsfall: innehavare av hyrd båtplats får lägga till vid båtplatsen; till Lammasharju får man köra med tillstånd av Skogsforskningsinstitutet; till Silvonniemi får den köra som skall använda bastun i Silvonniemi. Användning av motorfordon, terrängcykling, ritt och landning med luftfarkost är förbjudet.

Det är tillåtet att röra sig på vattenområdena med vattengående fordon, med undantag av nöjesåkning med vattenskoter eller motsvarande. Det är tillåtet att ankra samt att lägga till och stiga i land endast på platser som framgår av karta som bifogats till denna ordningsstadga.

Skogsforskningsinstitutet kan med sitt beslut tillfälligt inrätta områden som avgränsas för skydds-, forsknings- eller andra ändamål. Områden som tillfälligt avgränsats och de föreskrifter som gäller för dem utmärks i terrängen.

## 3. Bär- och svampplockning samt fiske

Det är tillåtet att plocka bär och matsvamp.

På naturskyddsområdets vattenområden är mete och pilkfiske tillåtet i enlighet med 8 §, mom. 1 och 9 § lagen om fiske (286/82). Annat slag av fiske är tillåtet endast med skriftligt tillstånd av Skogsforskningsinstitutet och på villkor som anges i tillståndet. Fisketillstånd fås av Punkaharju forskningsstation.

## 4. Av Skogsforskningsinstitutet tillåten verksamhet

Skogsforskningsinstitutet kan bevilja tillstånd att i vetenskapligt syfte eller för undervisningsändamål göra undersökningar och experiment, ta prov samt andra åtgärder i enlighet med 3 § naturskyddsförordningen (138/91) om detta inte äventyrar principen för inrättande av naturskyddsområde. Likaså är det endast med tillstånd av Skogsforskningsinstitutet tillåtet att bedriva verksamhet inom ramen för turism eller annat företagande, att arrangera idrottstävlingar, evenemang för allmänheten o.dyl.

Det är tillåtet för jägare att från naturskyddsområdet hämta det med tillstånd för annat område skjutna vilda djuret, dock så att fredningsstadgandena för naturskyddsområdet i övrigt följs. Ett djur som skadskjutits vid jakt får spåras endast med tillstånd av Skogsforskningsinstitutet och enligt föreskrifterna.

Tillstånd för ovan nämnd verksamhet eller annan verksamhet som avviker från vad som föreskrivs i ordningsstadga skall sökas skriftligt av Skogsforskningsinstitutets forskningsstation i Punkaharju.

## 4. Övriga föreskrifter

Föreskrifter som gäller fredning berör inte vederbörande myndighet som på området övervakar, handhar uppgifter i samband med underhållet eller andra uppgifter som hör till tjänsteåliggandena. Fredningsföreskrifterna hindrar inte myndigheter, inrättningar eller motsvarande att vidta erforderliga åtgärder enligt 2 § förordningen om naturskyddsområdet (138/91).

Den som är utsedd att övervaka naturskyddsområdet skall se till att föreskrifterna för området efterlevs. Inom ramen för naturskyddet och på basis av denna ordningsstadga kan vakten på området ge förhållningsregler som besökaren skall efterkomma.

Myndighet som övervakar naturskyddet samt naturskyddsområdets vakt har enligt lag 137/91 rätt att omhänderta jakt-, fiske-, insamlings- eller andra redskap som brukats eller som är avsedda att brukas på sätt som strider mot stadgandena eller föreskrifterna. Beslagsrätten gäller också djur som olovligen fångats på naturskyddsområdet, växter som plockats och allt övrigt som det på området är förbjudet att ta eller bruka.

Stadgandena i förordningen som gäller naturskyddsområde (138/91) och föreskrifterna i denna ordningsstadga, enligt vilka vissa åtgärder är tillåtna på naturskyddsområdet, medför inte för någon större rätt än han annars åtnjuter.

Den som bryter mot naturskyddsområdets ordningsstadga eller mot fredningsföreskrift som avses i naturskyddslagen (71/23) straffas i enlighet med naturskyddslagen, om inte i lagen stadgas om strängare straff.

**Tilläggsuppgifter**

Ordningsstadgan och tilläggsuppgifter fås från Skogsforskningsinstitutet under adress:

Punkaharju forskningsstation och forskningsområde
Finlandiantie 18
58450 Punkaharju 2
tfn (015) 730 220
Ansvarig vakt för naturparken: Antero Mikkola, förman för forskningsområdet

Forskningsskogsservice
Ånäsgränden 1
01300 Vanda
tfn (09) 857 051

BILAGA: Karta över Punkaharju naturskyddsområde
- allmänna vägar
- privata vägar och rutter, där det är tillåtet att köra med motorfordon/åka cykel
- ankringsplats
- plats där det är tillåtet att lägga till och stiga i land
- naturskyddsområdets gränsmärken i terrängen

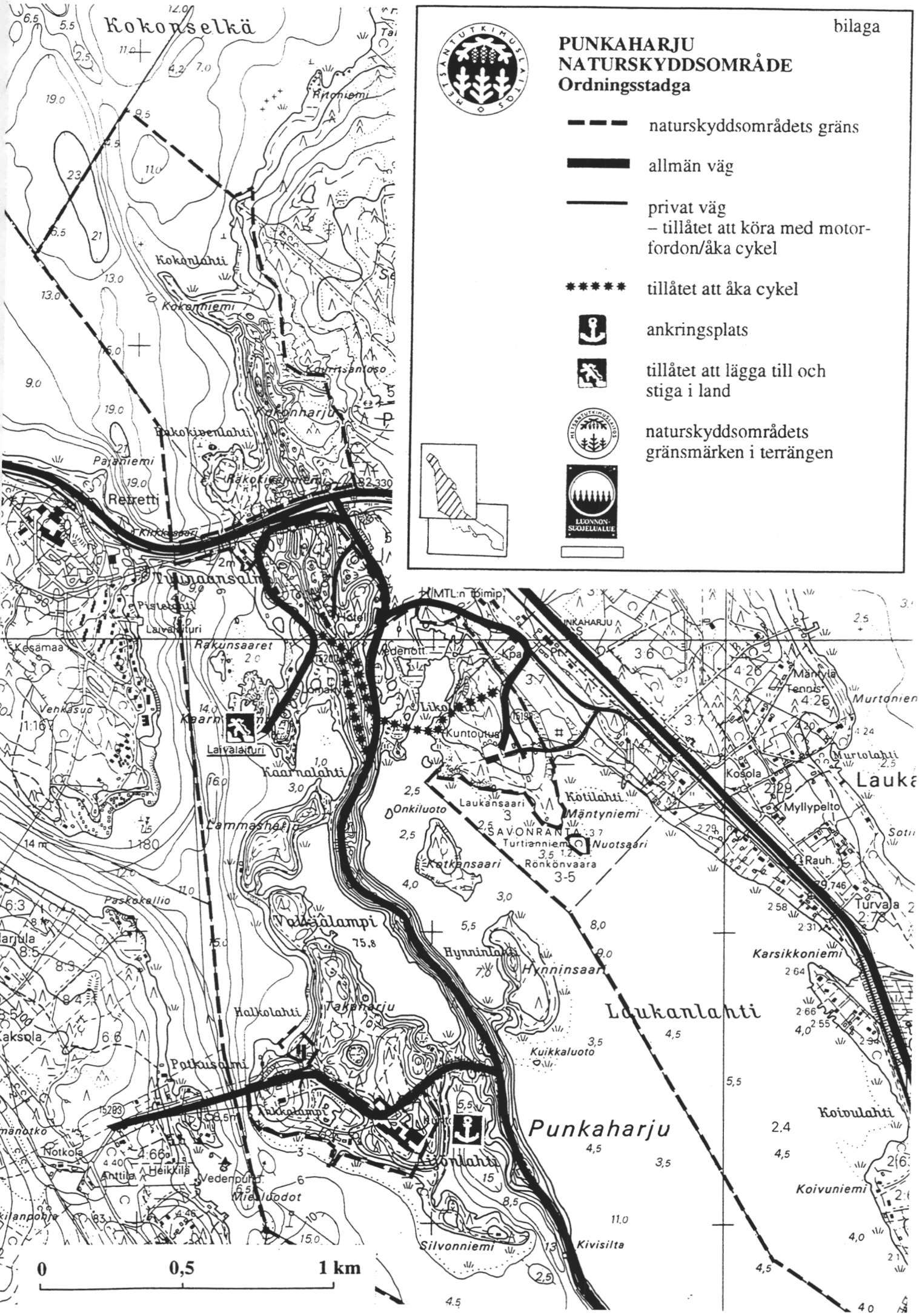
bilaga
PUNKAHARJU
NATURSKYDDSOMRÅDE
Ordningsstadga
naturskyddsområdets gräns
allmän väg
privat väg
– tillåtet att köra med motorfordon/åka cykel
tillåtet att åka cykel
ankringsplats
tillåtet att lägga till och stiga i land
naturskyddsområdets gränsmärken i terrängen
LUONNON-SUOJELUALUE
Kokonselkä
Kokonlahti
Kokonniemi
Kokonharju
Rakokivenlahti
Pajaniemi
Retretti
Kirkkosaari
Tuunaansalmi
Pistelahti
Laivalaituri
Rakunsaaret
Kesämaa
Vehkasuo
Kaarnalahti
Lammasharju
Paskokallio
Valkjalampi
Halkolahti
Takaharju
Patkusalmi
Ankkalampi
Notkola
Anttila
Heikkilä
Vedenpuhd.
Miesluodot
Silvonniemi
Kivisilta
Punkaharju
Laukanlahti
Kuikkaluoto
Hynninlahti
Hynninsaari
Kotkansaari
Onkiluoto
Laukansaari
Kotilahti
Mäntyniemi
SAVONRANTA
Turtianniemi
Nuotsaari
Rönkönvaara
Kuntoutus
Likolahti
Vedenott.
Hotel
MTL:n toimip.
Kosola
Myllypelto
Murtolahti
Murtonien
Mäntylä
Tennis
Rauh.
Turvala
Karsikkoniemi
Koivulahti
Koivuniemi
0
0,5
1 km

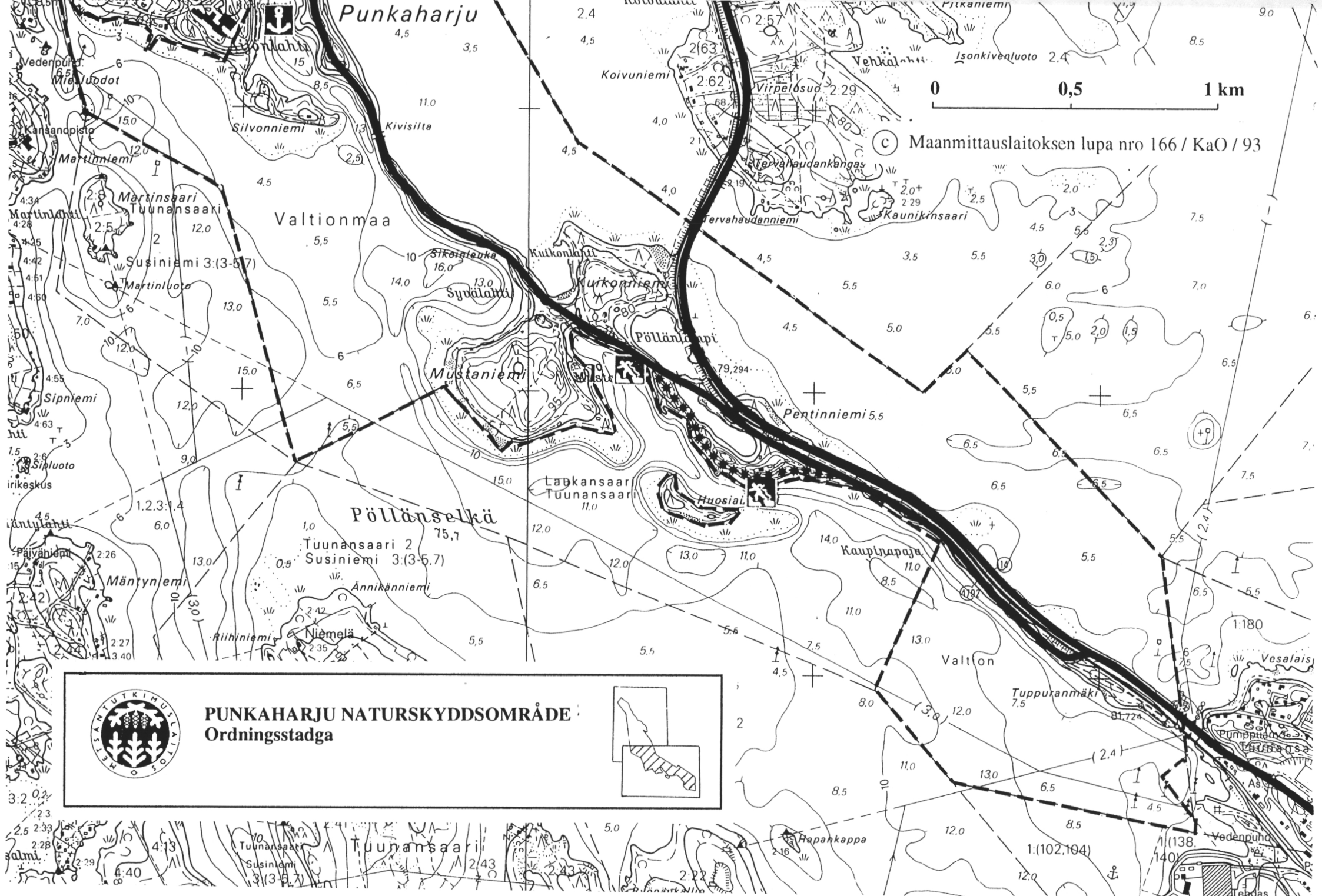


© Maanmittauslaitoksen lupa nro 166 / KaO / 93

**PUNKAHARJU NATURSKYDDSOMRÅDE**
**Ordningsstadga**

**METSÄNTUTKIMUSLAITOS**

**Määräys** 18.11.1996 **Nro** JS10

**Sisältöalue**

Aulangon luonnonsuojelualueen järjestyssääntö

**Säännökset, joihin toimivalta perustuu**

Luonnonsuojelulaki 71/1923: 3§, muut L 672/91: 16d §

**Kohderyhmät**

Aulangon luonnonsuojelualueen kävijät ja käyttäjät

**Voimassaoloaika**

1.1.1997 – toistaiseksi

# AULANGON LUONNONSUOJELUALUEEN JÄRJESTYSSÄÄNTÖ

Metsäntutkimuslaitos on luonnonsuojelulain 71/1923 3 §:n sekä luonnonsuojelulain muutoksen (672/1991) 16d §:n nojalla antanut päätöksellään 18.11.1996 Aulangon luonnonsuojelualueen järjestyssäännön.

Hämeenlinnan kaupungissa sijaitseva Aulangon luonnonsuojelualue on perustettu 1.1.1992 asetuksella 1437/1991, jolla säädetään alueen rauhoituksesta, hallinnasta ja hoidosta. Järjestyssääntöön on otettu luonnonsuojelulaista 71/1923 sekä em. asetuksesta johtuvat määräykset. Lisäksi järjestyssäännössä on määräyksiä, jotka Metsäntutkimuslaitos on luonnonsuojelualueen hallinnasta vastaavana viranomaisena maanomistajan ominaisuudessa oikeutettu ja velvollinen antamaan. Järjestyssääntö koskee myös alueita, jotka myöhemmin liitetään Aulangon luonnonsuojelualueeseen. Luonnonsuojelualueen rajat on merkitty maastoon järjestyssäännön liitteessä esitetyin rajamerkein.

Aulangon luonnonsuojelualue on perustettu englantilaistyyppisen kartanopuiston, siihen kuuluvien metsien, Aulangon linnavuoren ja yleisesti tunnetun maisemanähtävyyden suojelemiseksi. Suojelualue tarjoaa mahdollisuuksia tutkimukseen, opetukseen, ulkoiluun ja luonnonharrastukseen. Alueeseen kuuluva puistometsä on ollut luonnonsuojelualueeksi rauhoitettuna vuodesta 1930 lähtien.

## 1. Yleiset säännökset

Luonnonsuojelualueella ei saa harjoittaa luontoa, maisemaa tai muuta ympäristöä muuttavaa ja häiritsevää toimintaa. Kiellettyä on siten mm.

- luonnon roskaaminen ja saastuttaminen
- maa- ja kallioperän vahingoittaminen, kivien ja maa-ainesten ottaminen ja siirtely
- kasvillisuuden vahingoittaminen, kukkien keräily sekä muu elävien ja kuolleiden kasvien, kasvinosien, syötäväksi kelpaamattomien sienten tms. ottaminen
- metsästys ja kalastus sekä muu eläinten tappaminen, pyydystäminen ja hätyyttäminen, pesien häirintä ja hävittäminen sekä kuolleen eläimen jäänteiden, jättösarvien tms. ottaminen kohdassa 4 mainituin poikkeuksin
- leiriytyminen ja avotulen teko
- luonnonsuojelualueella olevien koelaojen, rakennusten, muinaismuistojen, opasteiden tai muiden rakennelmien turmeleminen
- muita kävijöitä häiritsevä toiminta sekä, koirien, kissojen ja muiden kotieläinten päästäminen vapaaksi luonnonsuojelualueelle
- sellainen liikkumistapa, kulkuväline tai toiminta, joka vaarantaa alueen luonnonsuojelutavoitteen toteutumisen

## 2. Liikkumisoikeudet

Luonnonsuojelualueella saa liikkua vapaasti jalkaisin ja hiihtäen. Pyöräily on sallittu vain päällystetyllä rengastiellä sekä järjestyssäännön liitekartassa osoitetuilla sorapäällysteisillä teillä ja poluilla. Ratsastus on sallittu vain siihen erikseen osoitetuilla reiteillä.

Moottoriajoneuvolla liikkuminen on sallittu ainoastaan päällystetyllä rengastiellä. Ajalla 1.5–31.8. on moottoriajoneuvoliikenne kielletty klo 23.00–6.00 välisenä aikana. Vaikeasti liikuntavammaisen henkilön moottoriajoneuvoilla liikkuminen on maastoliikennelain (1710/1995) mukaisesti sallittu. Ilma-alusten laskeutuminen on kielletty. Rantautuminen on sallittu liitekartassa osoitetulla paikalla.

Metsäntutkimuslaitos voi päätöksellään perustaa luonnonsuojelualueelle tilapäisiä rajoitusosia suojelu-, tutkimus- tai muita tarkoituksia varten. Tilapäiset rajoitusosat ja niillä voimassa olevat määräykset merkitään maastoon.

## 3. Marjastus ja sienestys

Luonnonsuojelualueella saa poimia ruokasieniä ja -marjoja (mustikoita, puolukoita, vadelmia ja metsämansikoita).

## 4. Metsäntutkimuslaitoksen luvalla sallitut toimet

Metsäntutkimuslaitos voi myöntää luvan tieteellisessä tai opetuksellisessa tarkoituksessa tapahtuvaan tutkimus- ja koetoimintaan, näytteiden ottoon sekä muihin luonnonsuojelualueen asetuksen (1437/1991) 5 §:n mukaisiin toimiin, sikäli kun se ei vaaranna luonnonsuojelualueen perustamistarkoitusta. Matkailuun liittyvä ja muu yritystoiminta, urheilukilpailuiden, yleisötapahtumien ja vastaavien tilaisuuksien järjestäminen on niinikään sallittu vain Metsäntutkimuslaitoksen luvalla.

Luonnonsuojelualueelle kaatuneen, luvallisesti muualla metsästetyn riistaeläimen noutaminen on sallittu sen metsästäjälle, kuitenkin niin, että suojelualueen muita rauhoitusmääräyksiä noudatetaan. Metsästyksen yhteydessä haavoittunutta eläintä voidaan jäljittää vain Metsäntutkimuslaitoksen luvalla ja ohjeiden mukaan.

Urheilukilpailuiden ja muiden yleisötapahtumien järjestämiseen anotaan lupa alueen vastaavalta valvojalta. Lupaa muihin edellä mainittuihin tai muuhun järjestyssäännössä poikkeavaan toimintaan haetaan kirjallisesti Metsäntutkimuslaitoksen aluemetsänhoitajalta.

## 5. Muita määräyksiä

Luonnonsuojelualueen rauhoitusmääräykset eivät rajoita asianomaisia viranomaisia näiden suorittaessa luonnonsuojelualueen valvontaa, hoitotoimia tai muita virkatehtävien hoitoon liittyviä toimia alueella. Rauhoitusmääräykset eivät estä luonnonsuojelualueesta annetun asetuksen 1437/1991 4 §:n mukaisia viranomaisten, laitosten tms. toimenpiteitä.

Luonnonsuojelualueen valvojan tehtäväna on huolehtia siitä, että alueella noudatetaan siitä annettuja säännöksiä. Valvoja voi antaa luonnonsuojelutarkoituksessa tähän järjestyssääntöön perustuvia määräyksiä, joita kävijäin on noudatettava.

Luonnonsuojelua valvovalla viranomaisella ja luonnonsuojelualueen valvojalla on oikeus ottaa haltuunsa metsästys-, keräily- tai muut välineet, joita on käytetty tai aiotaan käyttää vastoin luonnonsuojelualueella noudatettavia säännöksiä tai määräyksiä. Haltuunotto-oikeus koskee myös luonnonsuojelualueelta luvattomasti pyydettyjä eläimiä ja sieltä otettuja kasveja sekä kaikkea muuta sellaista, mitä luonnonsuojelualueelta on kielletty ottamasta tai siellä käyttämästä.

Aulangon luonnonsuojelualueesta annetun asetuksen (1437/1991) ja tämän järjestyssäännön sisältämät säännökset, joiden nojalla eräät toimet luonnonsuojelualueella sallitaan, eivät perusta kenellekään laajempaa oikeutta kuin mitä asianomaiselle muuten kuuluu.

Rikkomukset luonnonsuojelualueen järjestyssääntöä tai luonnonsuojelulaissa tarkoitettua rauhoitusmääräystä vastaan rangaistaan luonnonsuojelulain (71/1923) nojalla, jollei teosta ole muualla laissa säädetty ankarampaa rangaistusta.

**Lisätietoja**

Järjestyssääntö ja siihen liittyviä lisätietoja on saatavissa Metsäntutkimuslaitoksesta seuraavilta tahoilta:

Aulangon puistometsä
14999 Hämeenlinna
puh. (03) 6822 791
Luonnonsuojelualueen vastaava valvoja: Yrjö Palm, metsätalousteknikko

Vantaan tutkimuskeskus / aluemetsänhoitaja tai
Tutkimusmetsäpalvelut
Jokiniemenkuja 1
01300 Vantaa
puh. (09) 857 051

LIITE: Aulangon luonnonsuojelualueen kartta
- reitit, joilla moottoriajoneuvolla ajo / pyöräily sallittu
- rantautumispaikka
- luonnonsuojelualueen rajamerkit maastossa

liite

# AULANGON LUONNONSUOJELUALUE
**Järjestyssääntö**

rengastie
– moottoriajoneuvolla ajo ja pyöräily sallittu

muu tie tai polku
– pyöräily sallittu

rantautumispaikka

luonnonsuojelualueen rajamerkit maastossa

LUONNON-SUOJELUALUE

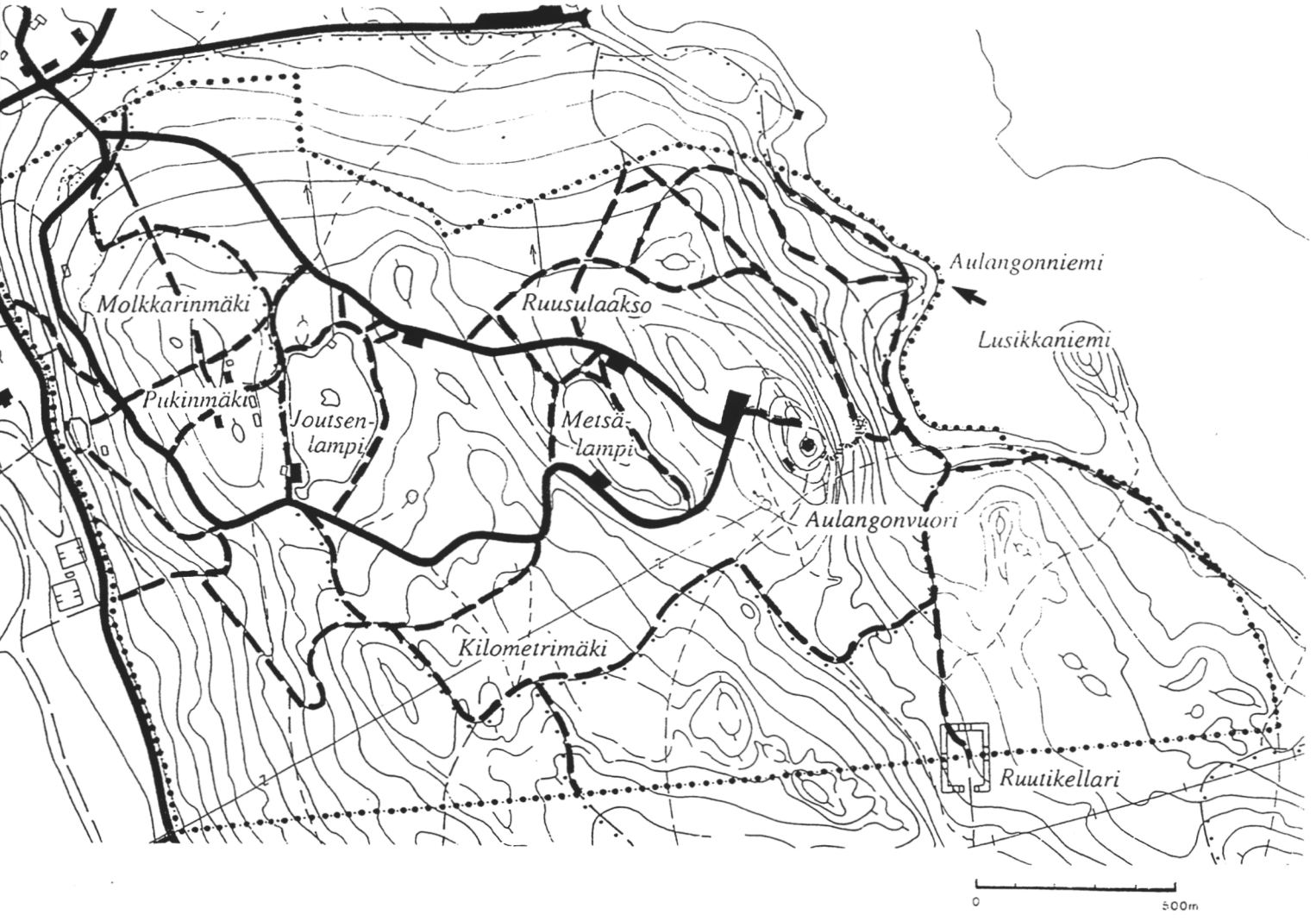

**SKOGSFORSKNINGSINSTITUTET** **Föreskrift** 18.11.1996 **Nr** JS10

**Omfattar**

Ordningsstadga för Aulanko naturskyddsområde

**Stadganden för bemyndigandet**

Naturskyddslagen 71/1923: 3 §, övriga L 672/91: 16d §

**Målgrupper**

De som besöker och använder Aulanko naturskyddsområde

**Giltighetstid**

1.1.1997 – tills vidare

## ORDNINGSSTADGA FÖR AULANKO NATURSKYDDSOMRÅDE

Skogsforskningsinstitutet har med stöd av 3 § naturskyddslagen 71/1923 samt ändring 16d § av naturskyddslagen (672/1991) beslutat 18.11.1996 att ge en ordningsstadga för Aulanko naturskyddsområde.

Aulanko naturskyddsområde, som är beläget i Tavastehus stad, är inrättad 1.1.1992 genom förordning 1437/1991 i vilken stadgas om dess fredning, besittning och vård. I ordningsstadgan har medtagits de föreskrifter som beror av naturskyddslagen 71/1923 samt före nämnda förordning. Därtill innehåller ordningsstadgan föreskrifter som Skogsforskningsinstitutet har rätt och skyldighet att ge i egenskap av markägare och myndighet med ansvar för naturskyddsområdets administration. Stadgan gäller även för områden som senare införlivas med Aulanko naturskyddsområde. Naturskyddsområdets gränser har utmärkts i terrängen med märken som presenteras i bilagan till denna ordningsstadga.

Aulanko naturskyddsområde har inrättats för att skydda en herrgårdspark i engelsk stil med därtill hörande skogar, Aulanko slottsberg och en allmänt känd landskapssevärdhet. Skyddsområdet erbjuder möjlighet till forskning, undervisning, friluftsaktiviteter samt naturintressen. Parkskogen som hör till området har varit fredat som naturskyddsområde sedan år 1930.

## 1. Allmänna föreskrifter

Verksamhet som förändrar eller stör naturen landskapet eller övrig omgivande miljö får inte bedrivas på naturskyddsområdet. Det är alltså förbjudet:

- att skräpa ned eller förorena naturen
- att skada mark eller berggrund, ta eller förflytta stenar eller marksubstanser
- att skada växtligheten, att ta levande eller döda växter, växtdelar och svampar som inte kan förtäras, eller annat motsvarande
- att jaga och fiska eller på annat sätt döda, fånga eller ofreda djur, att störa eller skada djurs bon, att ta rester av döda djur, horn m.m. med undantag av vad som är sagt i punkt 4
- att slå läger eller göra upp eld
- att skada provområden, byggnader, fornminnen, informationstavlor eller andra konstruktioner
- att idka verksamhet som stör andra besökare samt att låta hundar, katter eller andra husdjur springa lösa på naturskyddsområdet
- att använda sig av ett sådant fordon eller sätt att röra sig, eller att bedriva sådan verksamhet som äventyrar fullföljandet av principerna för naturskyddet i området

## 2. Rätten att röra sig på området

På naturskyddsområdet är det tillåtet att röra sig fritt till fots eller skida. Det är tillåtet att cykla endast på den asfalterade ringvägen samt på grusbelagda vägar och stigar som utmärkts på kartan som bifogats denna ordningsstadga. Ritt är tillåten endast på stigar som utmärkts för detta ändamål.

Det är tillåtet att röra sig med motorfordon endast på den asfalterade ringvägen. Under perioden 1.5.–31.8. är det inte tillåtet att röra sig med motorfordon mellan kl. 23.00–6.00. Det är tillåtet för en svårt rörelsehindrad person att röra sig med motorfordon i enlighet med föreskrifterna i terrängtrafiklagen (1710/1995). Landning med luftfarkost är förbjuden. Det är tillåtet att lägga till på den plats som framgår av bifogade karta.

Skogsforskningsinstitutet kan med sitt beslut tillfälligt inrätta områden om avgränsas för skydds-, forsknings- eller andra ändamål. Områden som tillfälligt avgränsats och de föreskrifter som gäller för dem utmärks i terrängen.

## 3. Bär- och svampplockning

På naturskyddsområdet är det tillåtet att plocka matsvamp och bär (blåbär, lingon, hallon och smultron).

## 4. Av Skogsforskningsinstitutet tillåten verksamhet

Skogsforskningsinstitutet kan bevilja tillstånd att i vetenskapligt syfte eller för undervisningsändamål göra undersökningar och experiment, ta prov samt utföra andra åtgärder i enlighet med 5 § förordningen om naturskyddsområdet (1437/1991) om detta inte äventyrar principen för inrättande av naturskyddsområdet. Likaså är det endast med tillstånd av Skogsforskningsinstitutet tillåtet att bedriva verksamhet inom ramen för turism eller annat företagande, att arrangera idrottstävlingar, evenemang för allmänheten o.dyl.

Det är tillåtet för jägare att från naturskyddsområdet hämta det med tillstånd för annat område skjutna vilda djuret, dock så att fredningsstadgandena för naturskyddsområdet i övrigt följs. Ett djur som skadskjutits vid jakt får spåras endast med tillstånd av Skogsforskningsinstitutet och enligt föreskrifterna.

Tillstånd för att arrangera idrottstävlingar eller andra evenemang för allmänheten skall sökas av naturskyddsområdets ansvariga vakt. Tillstånd för ovan nämnd verksamhet eller annan verksamhet som avviker från vad föreskrivs i ordningsstadga skall sökas skriftligt av Skogsforskningsinstitutets revirforstmästare.

## 5. Övriga föreskrifter

Föreskrifter som gäller fredning berör inte vederbörande myndighet som på området övervakar, handhar uppgifter i samband med underhållet eller andra uppgifter som hör till tjänsteåliggandena. Fredningsföreskrifterna hindrar inte myndigheter, inrättningar eller motsvarande att vidta erforderliga åtgärder enligt 4 § förordningen om naturskyddsområdet 1437/1991.

Den som är utsedd att övervaka naturskyddsområdet skall se till att föreskrifterna för området efterlevs. Inom ramen för naturskyddet och på basis av denna ordningsstadga kan vakten på området ge förhållningsregler som besökaren skall efterkomma.

Myndighet som övervakar naturskyddet har rätt att omhänderta jakt-, fiske-, insamlings- eller andra redskap som brukats eller som är avsedda att brukas på sätt som strider mot stadgandena eller föreskrifterna som bör följas på området. Beslagsrätten gäller också djur som olovligen fångats på naturskyddsområdet, växter som plockats och allt övrigt som det på området är olovligt att ta eller bruka.

Stadgandena i förordningen om Aulanko naturskyddsområde (1437/1991) och föreskrifterna i denna ordningsstadga, enligt vilka vissa åtgärder är tillåtna på naturskyddsområdet, medför inte för någon större rätt än han annars åtnjuter.

Den som bryter mot naturskyddsområdets ordningsstadga eller mot fredningsföreskrift som avse i naturskyddslagen (71/1923) straffas i enlighet med naturskyddslagen, om inte i lagen stadgas om strängare straff.

**Tilläggsuppgifter**

Ordningsstadgan och tilläggsuppgifter fås från Skogsforskningsinstitutet under adress:

Aulanko parkskog
14999 Tavastehus
tel. (03) 6822 791
Ansvarig vakt för naturskyddsområdet: Yrjö Palm, skogsbrukstekniker

Vanda forskningscentral / revirforstmästare eller
Forskningsskogsservice
Ånäsgränden 1
01300 Vanda
tel. (09) 857 051

BILAGA: Karta över Aulanko naturskyddsområde
- rutter där det är tillåtet att köra med motorfordon / åka cykel
- plats där det är tillåtet att lägga till med båt
- naturskyddsområdets gränsmärken i terrängen

bilaga

# AULANKO NATURSKYDDSOMRÅDE

Ordningsstadga

ringväg
– tillåtet att köra med motorfordon och cykla

annan väg eller stig
– tillåtet att cykla

tillåtet att lägga till

naturskyddsområdets gränsmärken i terrängen

LUONNONSUOJELUALUE

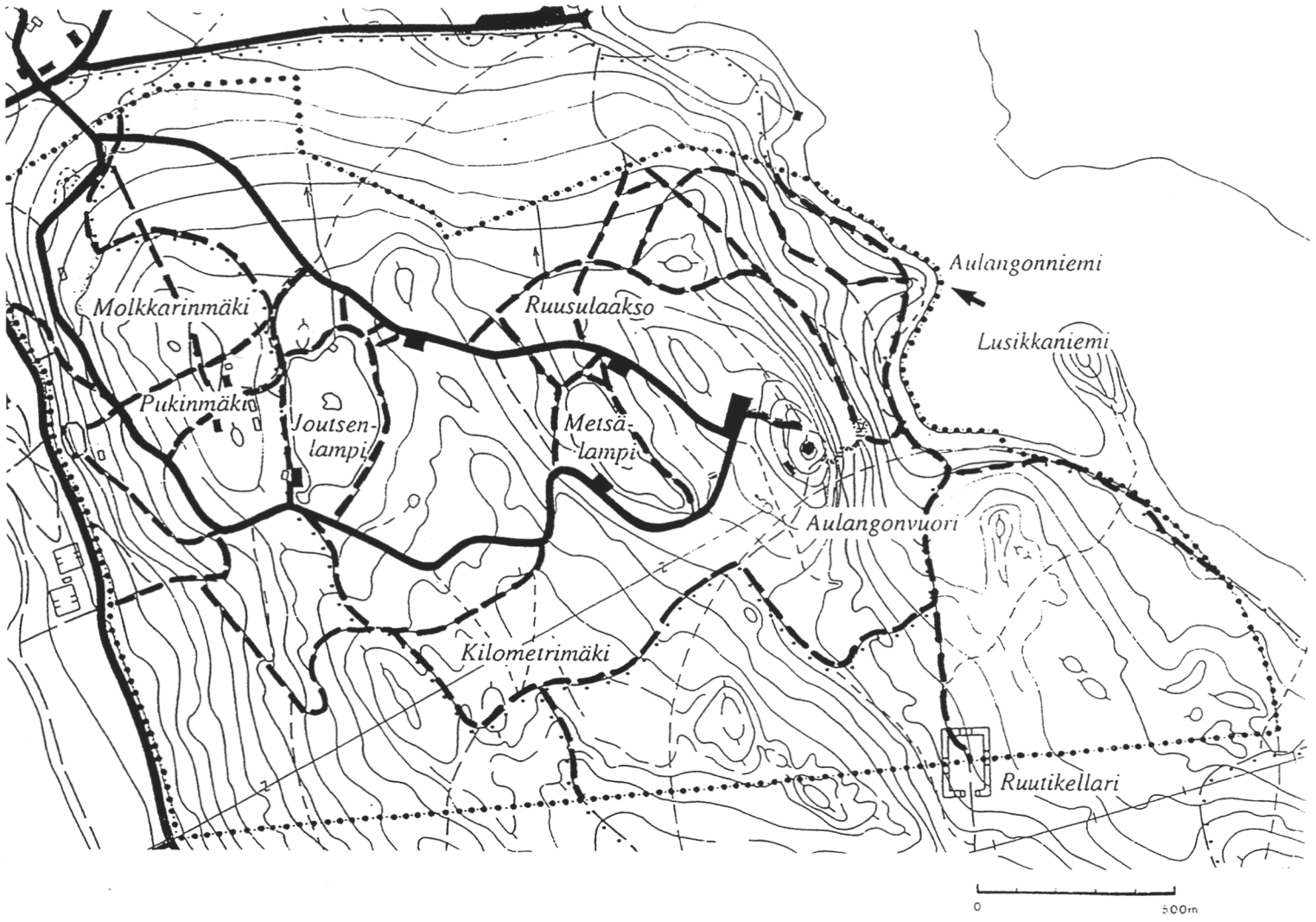

**METSÄNTUTKIMUSLAITOS**

**Määräys** 20.12.1993 **Nro** JS11

**Sisältöalue**

Vaisakon luonnonsuojelualueen järjestyssääntö

**Säännökset, joihin toimivalta perustuu**

Luonnonsuojelulaki 71/23, 3§, muut L 672/91, 16d §

**Kohderyhmät**

Vaisakon luonnonsuojelualueen kävijät ja käyttäjät

**Voimassaoloaika**

20.12.1993 – toistaiseksi

## VAISAKON LUONNONSUOJELUALUEEN JÄRJESTYSSÄÄNTÖ

Metsäntutkimuslaitos on luonnonsuojelulain (71/23) 3 §:n ja luonnonsuojelulain muutoksen (672/91) 16d §:n nojalla antanut päätöksellään 20.12.1993 Vaisakon luonnonsuojelualueen järjestyssäännön.

Halikon kunnassa sijaitseva Vaisakon luonnonsuojelualue on perustettu 1.11.1985 asetuksella 808/85, jolla säädetään alueen rauhoituksesta, hallinnasta ja hoidosta. Järjestyssääntöön on otettu luonnonsuojelulaista (71/23) sekä em. asetuksesta johtuvat määräykset. Lisäksi järjestyssäännössä on määräyksiä, jotka Metsäntutkimuslaitos on luonnonsuojelualueen hallinnasta vastaavana viranomaisena maanomistajan ominaisuudessa oikeutettu ja velvollinen antamaan. Järjestyssäännön määräykset noudattavat periaatteita, jotka on esitetty ympäristöministeriön 3.9.1990 asetuksen 808/85 4 §:n mukaan vahvistamassa hoidon ja käytön runkosuunnitelmassa. Järjestyssääntö koskee myös alueita, jotka myöhemmin liitetään luonnonsuojelualueeseen. Luonnonsuojelualueen rajat on merkitty maastoon järjestyssäännön liitteessä esitetyin rajamerkein.

Vaisakon luonnonsuojelualue on perustettu Etelä-Suomen tammivyöhykettä edustavien lehtoalueiden ja jalopuumetsiköiden sekä harvinaisten, osin uhanalaisten sieni- ja hyönteislajien suojelemiseksi. Suojelualue tarjoaa mahdollisuuksia tutkimukseen, opetukseen ja luonnonharrastukseen.

## 1. Yleiset säännökset

Luonnonsuojelualueella ei saa harjoittaa luontoa, maisemaa tai muuta ympäristöä muuttavaa tai häiritsevää toimintaa. Kiellettyä on siten

- luonnon roskaaminen ja saastuttaminen,
- maa- ja kallioperän vahingoittaminen, kivien ja maa-ainesten ottaminen ja siirtely,
- kasvillisuuden vahingoittaminen, sienestys, marjastus ja muu elävien ja kuolleiden kasvien, sienten ja niiden osien ottaminen,
- metsästys ja kalastus sekä muu eläinten tappaminen, pyydystäminen ja hätyyttäminen sekä pesien häirintä ja hävittäminen sekä kuolleen eläimen jäänteiden, jättösarvien tms. ottaminen kohdassa 3 mainituin poikkeuksin,
- lintujen ruokinta, pesäpönttöjen asettaminen ja vastaava toiminta,
- leiriytyminen ja avotulen teko,
- koealojen, opasteiden ja muiden rakennelmien turmeleminen,
- muita kävijöitä häiritsevä toiminta sekä koirien, kissojen ja muiden kotieläinten päästäminen vapaaksi luonnonsuojelualueelle.

## 2. Liikkumisoikeudet

Luonnonsuojelualueella saa liikkua omin voimin jalan ja hiihtäen. Ajoneuvojen käyttö, maastopyöräily, ratsastus ja ilma-alusten laskeutuminen on kielletty. Vesialueilla saa liikkua vesikulkuneuvolla.

Lintujen pesimäaikaan 1.5.–15.7. on liikkuminen tämän järjestyssäännön liitteessä osoitetulla rantaruovikko- ja vesialueella kokonaan kielletty. Lisäksi Metsäntutkimuslaitos voi päätöksellään perustaa luonnonsuojelualueelle tilapäisiä rajoitusosia suojelu-, tutkimus- tai muita tarkoituksia varten. Tilapäiset rajoitusosat ja niillä voimassa olevat määräykset merkitään maastoon.

## 3. Metsäntutkimuslaitoksen luvalla sallitut toimet

Metsäntutkimuslaitos voi myöntää luvan tieteellisessä tai opetuksellisessa tarkoituksessa tapahtuvaan tutkimustoimintaan, eläinten tappamiseen, pyydystämiseen ja keräämiseen sekä kasvinäytteiden vähäiseen ottamiseen, sikäli kun se ei vaaranna luonnonsuojelualueen perustamistarkoitusta.

Luonnonsuojelualueelle kaatuneen, luvallisesti muualla metsästetyn riistaeläimen noutaminen on sallittu sen metsästäjälle, kuitenkin niin, että suojelualueen muita rauhoitusmääräyksiä noudatetaan. Metsästyksen yhteydessä haavoittunutta eläintä voidaan jäljittää vain Metsäntutkimuslaitoksen luvalla ja ohjeiden mukaan.

Lupaa näihin ja muuhun järjestyssäännöstä poikkeavaan toimintaan haetaan kirjallisesti Metsäntutkimuslaitoksen aluemetsänhoitajalta.

## 4. Muita määräyksiä

Luonnonsuojelualueen rauhoitusmääräykset eivät rajoita asianomaisia viranomaisia näiden suorittaessa alueen valvontaa, hoitotoimia tai muita virkatehtävien hoitoon liittyviä toimia luonnonsuojelualueella. Rauhoitusmääräykset eivät estä luonnonsuojelualueesta annetun asetuksen (808/85) 3 §:n mukaisia viranomaisten, laitosten tms. toimenpiteitä.

Luonnonsuojelualueen valvojan tehtävänä on huolehtia siitä, että alueella noudatetaan siitä annettuja säännöksiä. Valvoja voi antaa luonnonsuojelutarkoituksessa tähän järjestyssääntöön perustuvia määräyksiä, joita kävijäin on noudatettava.

Luonnonsuojelua valvovalla viranomaisella ja luonnonsuojelualueen vartijalla on oikeus ottaa haltuunsa metsästys- ja kalastusvälineet, joita on käytetty tai aiotaan käyttää vastoin luonnonsuojelualueella noudatettavia säännöksiä tai määräyksiä.

Luonnonsuojelualueesta annetun asetuksen (808/85) ja tämän järjestyssäännön sisältämät säännökset, joiden mukaan eräät toimenpiteet luonnonsuojelualueella sallitaan, eivät perusta kenellekään laajempaa oikeutta kuin mitä asianomaiselle muuten kuuluu.

Rikkomukset luonnonsuojelualueen järjestyssääntöä tai luonnonsuojelulaissa tarkoitettua rauhoitusmääräystä vastaan rangaistaan luonnonsuojelulain (71/23) nojalla, jollei teosta ole muualla laissa säädetty ankarampaa rangaistusta.

Lisätietoja

Järjestyssääntö ja siihen liittyviä lisätietoja on saatavissa Metsäntutkimuslaitokselta seuraavilta tahoilta:

Solbölen tutkimusalue
Solbölentie 600 A
10570 Bromarv
puh. (019) 244 2604
Luonnonsuojelualueen vastaava valvoja: Kaija Puputti,
tutkimusalueen esimies

Vantaan tutkimuskeskus / Tutkimusmetsäpalvelut
Jokiniemenkuja 1
01300 Vantaa
puh. (09) 857 051

LIITE: Vaisakon luonnonsuojelualueen kartta
– rajoitusalue: liikkuminen kielletty 1.5.–15.7.
– luonnonsuojelualueen rajamerkit maastossa


liite
VAISAKON LUONNONSUOJELUALUE
Järjestyssääntö
rajoitusalue:
liikkuminen kielletty 1.5.–15.7.
luonnonsuojelualueen
rajamerkit maastossa
LUONNON-
SUOJELUALUE
Rivometsä
Suodentarhanmäki
Vuorentaka
Kinkka
Häriänpäännokka
Ls alue
Vankkurimäki
Palttа
Vitta
Vaisakko
Nokkala
Mustametsä
Rantala
Viurilan
Viurila
Lava
Leirintäalue
Uimaranta
Myllym
Haminalah
1:10 000
© Maanmittauslaitoksen lupa nro 290/KaO/93

**SKOGSFORSKNINGSINSTITUTET** **Föreskrift** 20.12.1993 **Nr** JS11

**Omfattar**

Ordningsstadga för
Vaisakko naturskyddsområde

**Stadganden för bemyndigandet**

Naturskyddslagen 71/23, 3 §,
övriga L 672/91, 16d §

**Målgrupper**

De som besöker och använder
Vaisakko naturskyddsområde

**Giltighetstid**

20.12.1993 – tills vidare

## ORDNINGSSTADGA FÖR VAISAKKO NATURSKYDDSOMRÅDE

Skogsforskningsinstitutet har med stöd av 3 § naturskyddslagen (71/23) samt ändring av 16d § naturskyddslagen (672/91) beslutat 20.12.1993 att ge en ordningsstadga för Vaisakko naturskyddsområde.

Vaisakko naturskyddsområde, som är belägen i Halikko kommun är inrättad 1.11.1985 genom förordning 808/85 som stadgar om områdets fredning, besittning och vård. I ordningsstadgan har medtagits de föreskrifter som beror av naturskyddslagen (71/23) samt av före nämnda förordning. Därtill innehåller ordningsstadgan föreskrifter som Skogsforskningsinstitutet har rätt och skyldighet att ge i egenskap av markägare och myndighet med ansvar för naturskyddsområdets administration. Föreskrifterna i denna ordningsstadga följer de principer som miljöministeriet 3.9.1990 enligt 4 § förordning 808/85 fastställt i underhålls- och dispositionsplanen för skötsel och användning av naturskyddsområde. Stadgan gäller även för områden som senare införlivas med naturskyddsområdet. Naturskyddsområdets gränser har utmärkts i terrängen med märken som presenteras i bilagan till denna ordningsstadga.

Vaisakko naturskyddsområde har inrättats för skydd av de för södra Finlands ekzon representativa lundområdena och ädelträdsbestånden samt för skydd av sällsynta, delvis hotade svamp- och insektarter. Naturskyddsområdet ger möjligheter till forskning och undervisning samt befrämjar intresset för naturen.

## 1. Allmänna föreskrifter

Verksamhet som förändrar eller stör naturen, landskapet eller övrig omgivande miljö får inte bedrivas på naturskyddsområdet. Det är alltså förbjudet:

- att skräpa ned eller förorena naturen,
- att skada mark eller bergrund, ta eller förflytta stenar eller marksubstanser,
- att skada växter, att plocka svamp och bär eller på annat sätt ta levande eller döda växter, svampar eller delar av dem,
- att jaga och fiska eller på annat sätt döda, fånga eller ofreda djur, att störa eller skada djurs bon, att ta rester av döda djur, horn m.m. med undantag av vad som är sagt i punkt 3,
- att mata fåglar, att sätta upp fågelholkar o.dyl.,
- att slå läger eller göra upp eld,
- att anställa skada på provområden, informationstavlor eller andra konstruktioner,
- att låta hundar, katter eller andra husdjur springa lösa på naturskyddsområdet.

## 2. Rätten att röra sig på området

Det är tillåtet att röra sig på området till fots och att skida. Användning av motorfordon, terrängcykling, ritt och landning med luftfarkost är förbjudet. Det är tillåtet att röra sig på vattenområdena med vattengående fordon.

Under fåglarnas häckningstid 1.5.–15.7. ar det helt förbjudet att röra sig på de i bilaga till denna ordningsstadga nämnda strandvass- och vattenområdena. Därtill kan Skogsforskningsinstitutet med sitt beslut tillfälligt inrätta områden som avgränsas för skydds-, forsknings- eller andra ändamål. Områden som tillfälligt avgränsats och de föreskrifter som gäller för dem utmärks i terrängen.

## 3. Av Skogsforskningsinstitutet tillåten verksamhet

Skogsforskningsinstitutet kan bevilja tillstånd för undersökningar i vetenskapligt syfte eller för undervisningsändamål, avlivning, fångst och samling av djur samt tagande av växtprov i ringa utsträckning om detta inte äventyrar principen för inrättande av naturskyddsområde.

Det är tillåtet för jägare att från naturskyddsområdet hämta det med tillstånd för annat område skjutna vilda djuret, dock så att fredningsstadgandena för naturskyddsområdet i övrigt följs. Ett djur som skadskjutits vid jakt får spåras endast med tillstånd av Skogsforskningsinstitutet och enligt föreskrifterna.

Tillstånd för ovan nämnd verksamhet eller annan verksamhet som avviker från vad som föreskrivs i ordningsstadga skall sökas skriftligt av Skogsforskningsinstitutets revirforstmästare.

## 4. Övriga föreskrifter

Föreskrifter som gäller fredning berör inte vederbörande myndighet som på området övervakar, handhar uppgifter i samband med underhållet eller andra uppgifter som hör till tjänsteåliggandena. Fredningsföreskrifterna hindrar inte myndigheter, inrättningar eller motsvarande att vidta erforderliga åtgärder enligt 3 § förordningen om naturskyddsområdet (808/85).

Den som är utsedd att övervaka naturskyddsområdet skall se till att föreskrifterna för området efterlevs. Inom ramen för naturskyddet och på basis av denna ordningsstadga kan vakten på området ge förhållningsregler som besökaren skall efterkomma.

Myndighet som övervakar naturskyddet samt naturskyddsområdets vakt har rätt att omhänderta jakt- och fiskeredskap som brukats eller som är avsedda att brukas på sätt som strider mot stadgandena eller föreskrifterna.

Stadgandena i förordningen som gäller naturskyddsområde (808/85) och föreskrifterna i denna ordningsstadga, enligt vilka vissa åtgärder är tillåtna på naturskyddsområdet, medför inte för någon större rätt än han annars åtnjuter.

Den som bryter mot naturskyddsområdets ordningsstadga eller mot fredningsföreskrift som avses i naturskyddslagen (71/23) straffas i enlighet med naturskyddslagen, om inte i lagen stadgas om strängare straff.

### Tilläggsuppgifter

Ordningsstadgan och tilläggsuppgifter fås från Skogsforskningsinstitutet under adress:

Solböle forskningsområde
Solbölevägen 600 A
10570 Bromarv
tfn (019) 244 2604
Ansvarig vakt för naturparken: Kaija Puputti, förman för forskningsområdet

Vanda forskningscentral / Forskningsskogsservice
Ånäsgränden 1
01300 Vanda
tfn (09) 857 051

BILAGA: Karta över Vaisakko naturskyddsområde
– avgränsad område: vistelse är förbjudet 1.5.–15.7.
– naturskyddsområdets gränsmärken i terrängen

bilaga

# VAISAKKO NATURSKYDDSOMRÅDE
**Ordningsstadga**

avgränsad område:
vistelse är förbjudet 1.5.–15.7.

naturskyddsområdets gränsmärken
i terrängen

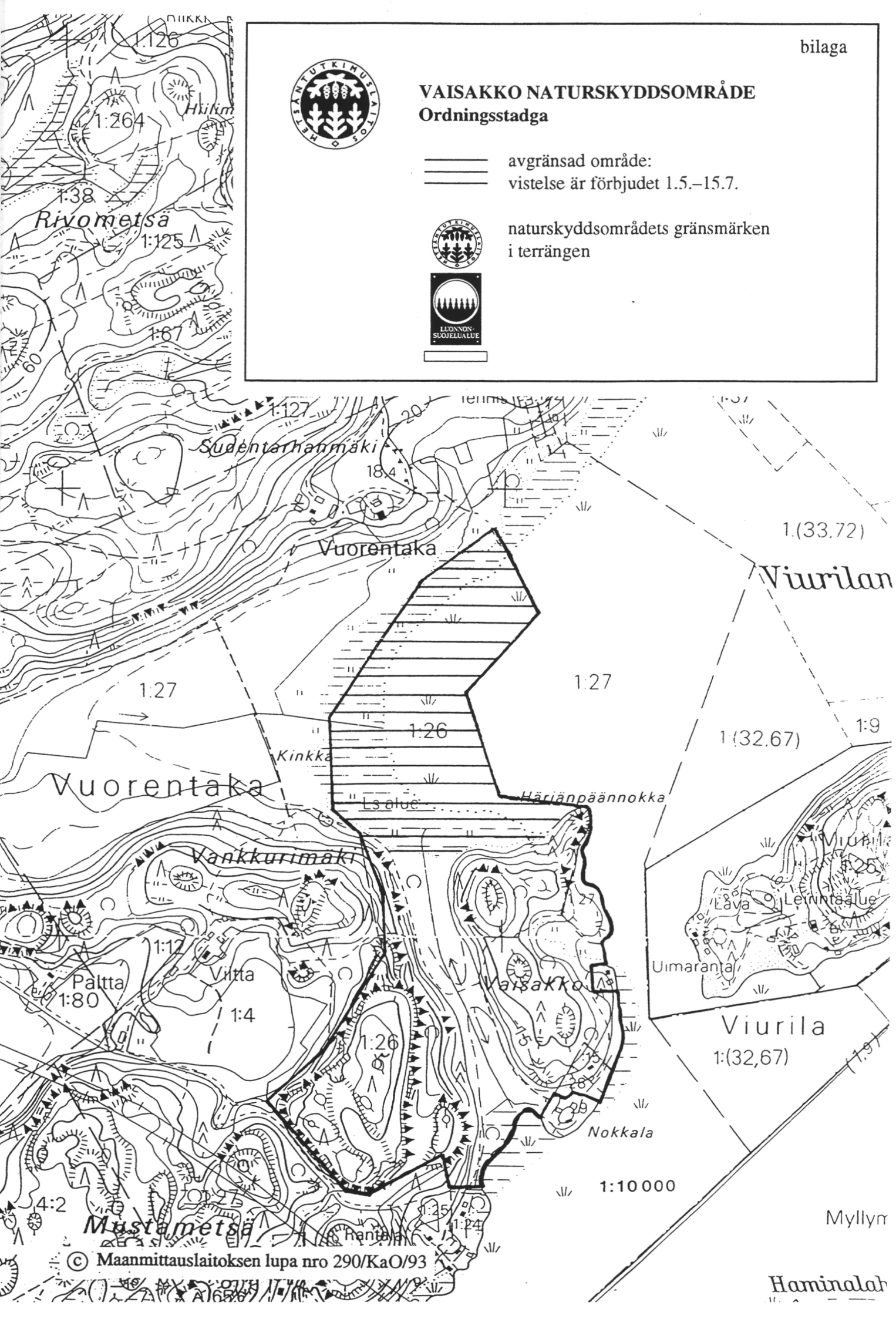

**Metlan tutkimusmetsien julkaisusarja**

1 / 1994 Paljakan tutkimusalue. Tutkimusmetsäsuunnitelma 1991-2000.
2 / 1994 Kolin tutkimusalue. Hoito- ja käyttösuunnitelma 1993-2002.
3 / 1994 Ruotsinkylän tutkimusalue. Hoito- ja käyttösuunnitelma 1994-2003.
4 / 1995 Punkaharjun tutkimusalue. Hoito- ja käyttösuunnitelma 1993-2002.
5 / 1995 Vesijaon tutkimusalue. Hoito- ja käyttösuunnitelma 1994-2003.
6 / 1995 Punkaharjun luonnonsuojelualue. Hoidon ja käytön runkosuunnitelma.
7 / 1995 Vaisakon luonnonsuojelualue. Kasvillisuus 1991-1993.
8 / 1996 Vilppulan tutkimusalue. Hoito- ja käyttösuunnitelma 1996-2005.
9 / 1996 Liimanninkosken lehdon kasvillisuus
10/ 1997 Metlan luonnonsuojelualueiden järjestyssäännöt

METLA
Tutkimusmetsäpalvelut
PL 18, 01301 Vantaa
puh. (09) 857 051

ISBN 951-40-1550-9
ISSN 1238-0830