

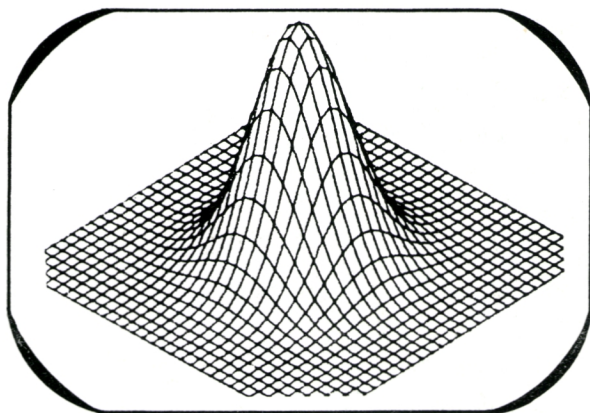
METSÄNTUTKIMUSLAITOKSEN
TIEDONANTOJA 87

Matemaattinen osasto



KUNNITTAISET KANTOHINNAT JA PUUKUUTIOMETRIN BRUTTOARVOT HAKKUUVUOSINA 1980/81 JA 1981/82

Raimo Rauskala ja Carl-Gustaf Snellman



Helsinki 1983

METSÄNTUTKIMUSLAITOS
Kirjasto

KUNNITTAISET KANTOHINNAT JA PUUKUUTIOMETRIN BRUTTOARVOT
HAKKUUVUOSINA 1980/81 JA 1981/82

Raimo Rauskala ja Carl-Gustaf Snellman

SISÄLLYS

	Sivu
ALKUSANAT	
1. JOHDANTO	1
2. PERUSKÄSITTEET	3
21. Kantohinnat metsäverotuksessa	3
22. Puutavaralajien lukumäärät kauppatavoittain	4
23. Korjuukustannukset	5
231. Pystykaupat	5
232. Hankintakaupat	6
3. KANTOHINTOJEN LASKENTA	7
4. PUUKUUTIOMETRIN BRUTTORAHA-ARVO	8
5. VEROKUUTIOMETRIN KESKIMÄÄRÄINEN RAHA-ARVO	9
KIRJALLISUUS	10
LIITTEET	

ALKUSANAT

Kunnittaisten kantohintojen julkaisemiseen ovat vaikuttaneet puun hintatietojen keruussa tapahtunut muutos ja kantohintoihin pohjautuvien metsäveroperustelaskelmien siirtyminen yksinomaan Metsäntutkimuslaitoksen huoleksi. Verotusta koskevia tehtäviä tutkimuslaitoksessa käsittelee laitoksen metsäverotoimikunta.

Ennen hakkuuvuotta 1980/81 puun hinnat kerättiin sopimusvaraisesti ennenkaikkea piirimetsälautakunnilta. Mainitusta hakkuuvuodesta lähtien tiedon keruu on perustunut lakisääteiseen ilmoittamisvelvollisuuteen.

Vuosittaisista metsäveroperusteista Metsäntutkimuslaitos antoi vuoteen 1981 saakka lausunnon valtiovarainministeriölle. Verolautakunnat tekivät virkateitse (Laki 547/67) ehdotuksen tuottoperusteista valtioneuvostolle. Laissa (314/82) annettiin uudet säännökset. Niiden mukaan Metsäntutkimuslaitoksen on tehtävä ehdotus tuottoperusteista valtioneuvostolle. Verolautakunnille se ei enää kuulunut.

Metsäverotehtävät hoidetaan Metsäntutkimuslaitoksen matemaattisella osastolla. Tämän julkaisun kirjoittajista Rauskala on vastannut metsän vuotuisten tuottoperusteiden laatimisesta ja puun hinta-aineiston käsittelystä. Snellman on laatinut tuottoperusteiden laskennassa tarvittavan ATK-ohjelmiston. Työhön ovat osallistuneet myös Eero Kakkuri, Irma Kulju ja Kaija Mäkinen. Käsikirjoitus on Rauskalan laatima. Metsäverotoimikunnan puheenjohtaja Risto Seppälä ja jäsen Lauri Heikinheimo ovat myötävaikuttaneet käsikirjoituksen laatuun.

Helsingissä helmikuussa 1983

Raimo Rauskala

Carl-Gustaf Snellman

1. JOHDANTO

Kantohintoja ja puukuutiometrin bruttoarvoja käytetään metsämaiden verotusyksikön, verokuutiometrin keskimääräisen raha-arvon laskennassa. Kantohinnat lasketaan puun ostajien Metsäntutkimuslaitokselle ilmoittamista keskihinnoina ja puukuutiometrin bruttoarvo puutavaralajien hinnoista ja verokuutiometrin rakenteesta.

Keskihintojen ilmoittamisvelvollisuus on säädetty lailla (980/79) hakkuuvuoden 1980/81 alusta. Se koskee sellaisia puuta elinkeinotoiminnassaan vaihto-omaisuudekseen ostavia, joilla ostomäärä ylittää ilmoituskautena 2 000 m³ (verohallituksen päätös 14.2.1980).

Lain tarkoittamat puun ilmoittamisvelvolliset ostajat saatiin raakapuun hintatilastotyön tarpeisiin laaditusta ostajaluettelosta. Hintoja hakkuuvuosina 1980/81 ja 1981/82 ilmoittaneiden puunostajien lukumäärä oli järjestöittäin seuraava:

	1980/81	1981/82
- Teollisuuden Puuyhdistyksen (TPY) jäsenet ja yhteistyöjäsenet	44	46
- Suomen Sahat ry:n jäsenet	48	42
- Muut	<u>134</u>	<u>144</u>
Yhteensä	226	232

Niiden puunostajien lukumäärä, jotka eivät olleet ilmoitusvelvollisia, oli 340.

Ilmoitetut puun keskihinnat perustuvat yksityisluontoisissa metsissä tehtyihin metsänhakkuu- (pystykauppa-) ja hankintasopimuksiin. Käteiskaupat sisältyivät hankintakauppoihin. Yksityisluontoisilla metsillä tarkoitetaan yksityisten, kuntien, seurakuntien ja yhteisöjen sekä vähäisessä määrin valtion (ammattikasvatushallitus, Metsäntut-

kimuslaitos ja puolustusministeriö) omistuksessa olevia metsiä. Metsäteollisuusyhtiöiden omistamat metsät eivät ole mukana aineistossa (Suositus omistajaryhmästä, liite 3).

Yksityismetsiä on metsämaan alasta valtakunnan metsien 6. inventoinnin mukaan 63,9 % (Kuusela 1978, s. 14), kuntien, seurakuntien ja yhteisöjen omistuksessa on 4,2 % ja valtion maista muiden kuin metsähallituksen omistuksessa on 0,6 % (Uusvaara 1969, Kuusela 1978). Yksityisluontoisten metsien pinta-alaosuudeksi kertyy siten 68,7 %.

Puun hintailmoituslomakkeet ovat liitteissä 1 ja 2. Lomakkeiden sisällöstä ja täyttöohjeista ilmenee miten myyntipuutavaralajit ryhmitellään ilmoituksissa. Esim. mäntytukkeihin kuuluvat pylvääät ja ratapölkyn aiheet ja kuusikuitupuihin kuusipikkutukit ja parrun aiheet.

Metsätaloudesta vuosina 1981 ja 1982 saatujen tulojen verotuksessa noudatettavat tuottooperusteet on valtioneuvosto vahvistanut päätöksillään (n:o 1010/81 ja 1025/82), jotka on osittain julkaistu Maaseudun Tulevaisuudessa. Lehdessä ovat verokuutiometrin keskimääräiset raha-arvot kuntien kantohinta-alueittain.

Kantohinnat perustuvat 1-kantohinta-alueittaisiin hintailmoituksiin. Puutavarakaupat tehdään valtaosin kuntien 1-kantohinta-alueilla - 98 % koko maassa, Etelä-Suomessa lähes 100 % ja Pohjois-Suomessa 83-86 % (Taulukko 1) -, joten näillä alueilla tehdyt puukaupat hyvin kuvaavat muodostuvaa kantohintatasoa.

Taulukko 1. Puutavaralajien lukumäärät kantohinta-alueit-
tain puun hintailmoituksissa hakkuuvuosina
1980/81-1981/82.

1980/81

Kantohinta- alue	Etelä-Suomi		Pohjois-Suomi		Koko maa	
	kpl	%	kpl	%	kpl	%
1	474 162	99,7	47 228	83,3	521 390	97,9
2	1 613	0,3	9 376	16,5	10 989	2,1
3	7	0,	98	0,2	105	0,
Yhteensä	475 782	100,0	56 702	100,0	532 484	100,0

1981/82

Kantohinta- alue	Etelä-Suomi		Pohjois-Suomi		Koko maa	
	kpl	%	kpl	%	kpl	%
1	438 746	99,6	45 265	85,9	484 011	98,2
2	1 704	0,4	7 356	13,9	9 060	1,8
3	35	0,	83	0,2	118	0,
Yhteensä	440 485	100,0	52 704	100,0	493 189	100,0

2. PERUSKÄSITTEET

21. Kantohinta metsäverotuksessa

Metsäverotuksessa kantohinnoilla tarkoitetaan puutavara-
lajeista hakkuuvuoden aikana maksettuja keskimääräisiä
yksikköhintoja kuorellista kiintokuutiometriä kohden las-
kettuina.

Kantohinnat ovat laskennallisia suureita: ne tarkoittavat
pystykauppojen yksikköhintaa ja hankintakauppojen (+ kä-
teiskauppojen) sitä osaa, joka jää jäljelle, kun hankinta-
hinnasta vähennetään puutavaran teko- ja ajokustannukset
sekä hankinnan yleiskulut eli hankintatyön arvo.

Puutavaralajin **keskimääräinen** kantohinta on kauppojen lukumäärillä painotettu keskiarvo ilmoitetuista hinnoista, joiden hankintakauppahinnoista korjuukustannukset (kappale 23) ovat vähennettyinä.

22. Puutavaralajien lukumäärät kauppatavoittain

Puun hintailmoituslomakkeen sarake 'Kauppoja kpl' tarkoittaa puutavaralajien esiintymiskertoja pysty- ja hankintakaupoissa. Ne eivät ole pysty- ja hankintatapahtumien (kauppakirjojen) lukumääriä, eivätkä puutavaralajien ja kauppakirjojen lukumäärien vertailut vastaa toisiaan.

Taulukko 2. Puutavaralajien lukumäärät pysty ja hankintakaupoissa hakkuuvuosina 1980/81-1981/82.

1980/81						
Kauppatapa	Kausi 1		Kausi 2		Koko	
	1.7.-31.12.1980		1.1.-30.6.1981		hakkuuvuosi	
	kpl	%	kpl	%	kpl	%
Pystykaupat	226 217	58	47 807	34	274 024	51
Hankintakaupat	165 250	42	93 210	66	258 460	49
Yhteensä	391 467	100	141 017	100	532 484	100
%	74		26		100	

1981/82						
Kauppatapa	Kausi 1		Kausi 2		Koko	
	1.7.-31.12.1981		1.1.-30.6.1982		hakkuuvuosi	
	kpl	%	kpl	%	kpl	%
Pystykaupat	173 307	55	52 689	30	225 996	46
Hankintakaupat	144 215	45	122 978	70	267 193	54
Yhteensä	317 522	100	175 667	100	493 189	100
%	64		36		100	

Pysty- ja hankintakaupoissa puutavaralajeja oli lähes yhtä paljon. Ilmoituskausina puutavaralajien yleisyysjärjestys vaihtui: Ensimmäisenä kautena eli syyskauden aikana puutavaralajeja oli enemmän pystykaupoissa ja toisena kautena (talvi-kevätkautena) hankinta/käteiskaupoissa. Ilmoituskausista ensimmäinen oli selvästi johtoasemassa.

Kauppakirjojen lukumäärä laskettiin puutavaralajien lukumäärästä hakkuuvuoden 1980/81 tarkastusaineiston perusteella. Kauppojen yleisyyttä voitiin tällöin pysty- ja hankintakaupoissa sekä eri ilmoituskausina verrata keskenään (liite 5).

23. Korjuukustannukset

231. Pystykaupat

Teollisuuden Puuyhdistys (TPY) ja Maataloustuottajain Keskusliiton (MTK) metsävaltuuskunta ovat tehneet puun hinnoista ja korjuukustannuksista hintasuositussopimuksen. Siinä perusleimikon tunnusmerkit kuvaavat pystykauppojen perushintoja, joita korjataan poikkeuksellisen järeyden, tiheyden, leimikon koon tai muun leimikkokohtaisen tekijän perusteella.

Perusleimikon korjuukustannukset (mk/m³) palkkausalueittain (liite 4) olivat:

Hakkuu- vuosi	Palkkaus- alue	Tukkipuu			Kuitupuu			Halko
		Mänty	Kuusi	Koivu	Mänty	Kuusi	Koivu	
1980/81	1-2	33,-	38,-	33,-	54,-	61,-	54,-	84,-
	3-4	31,-	34,-	31,-	51,-	57,-	51,-	79,-
1981/82	1-2	36,-	42,-	36,-	61,-	70,-	61,-	91,-
	3-4	33,-	37,-	34,-	57,-	65,-	57,-	86,-

Lähteet:

- Puun hintasuositukset 1.7.1980-30.6.1981
Maan eteläpuolisko, Pohjois-Suomi
- Kuitupuun hintasuositukset 1.7.1981-30.6.1982 sekä tukki-
puun hintasuositukset 1.9.1981-30.6.1982 Pohjois-Suomi
- Halko: Yleisimmin käytetty korjuumenetelmä + metsätyö-
palkkojen taulukot ja korjuukustannukset eniten halkoja
ostavalla yhtiöllä.

Kantohinta-alueilla 2-3 (meren saaret sekä manner-Suomen syrjäisemmät seudut) korjuukustannukset olivat 6-7 mk suuremmat kuin asetelmassa esitetyt.

Perusleimikon tunnusmerkit ovat hintasuositussopimuksessa. Niistä leimikon koko on 201-400 m³, tiheys 41-100 m³/ha ja metsäkuljetusmatka 201-400 m.

232. Hankintakaupat

Hankintakaupoissa työn arvo on maatilatalouden tuloverolain (MVL) säännösten mukaan se rahamäärä, joka työstä olisi palkatulle henkilölle maksettava (MVL 12.1 §).

Kantohintojen laskennassa hankintatyön arvona on käytetty perusleimikon korjuukustannuksia. Pysty- ja hankintakauppojen leimikoiden tunnuksissa, korjuuolosuhteissa ja -menetelmissä on eroja. Maatilametsien puunkorjuuoloista ja -menetelmistä on tietoja korjuukaudesta 1978-79 (Mäkelä-Tarvasmäki 1980). Työmaakohtainen hakkuukertymä oli toimitushakkuissa runsas kolmannes pystyhakkuiden kertymästä. Kun kasvatus- ja myrskytuhojen suorintahakkuut olivat hankinnoissa pystyhakkuita yleisempiä, oli leimikon tiheys hankintahakkuissa alhaisempi. Sivukustannukset eivät myöskään ole samat pysty- ja hankintapuun korjuussa. Työntekijälle puun hakkuusta ja ajosta maksettavat palkat muodostuvat erilaisiksi, kun leimikkokohtaiset tekijät vaihtelevat.

Tässä esityksessä ei ole tutkittu miten hyvin perusleimikon korjuukustannukset vastaavat keskimääräisen hankintatyön markkamääräistä arvoa hankintakaupoissa. Leimikon koosta pysty- ja hankintakaupoissa hakkuuvuotena 1980/81 ovat arviot liitteessä 5.

3. KANTOHINTOJEN LASKENTA

Metsämaiden tuottooperusteissa kantohinta on kauppojen lukumäärillä painotettu keskiarvo pystykauppojen kanto-hinnoista ja hankinta- tai käteiskauppojen hankintahinnan ja -työn arvon erotuksesta.

Ennen lakisäätteistä hintailmoitusmenettelyä hakkuuvuoden osakausten hinnat yhdistettiin myyntimäärillä painottaen. Tämä laskentatavan muutos vaikuttaa hakkuuvuoden kanto-hintoihin silloin, kun osakausten kauppojen lukumäärä- ja myyntimääräosuudet eivät ole samat. Esim. hakkuuvuoden 1980/81 kauppojen lukumäärä syyskautena oli 74 % (s. 4), kun myyntimäärä oli 81 %.

Liitteessä 6 ja 7 esitetään kunnille lasketut puutavara-lajeittaiset kantohinnat hakkuuvuosina 1980/81 ja 1981/82. Nämä hinnat kuvastavat kunkin kunnan alueelle muodostuvaa metsämaiden kantohintatasoa (MVL 543/67 11 §). Milloin kunnassa kantohintatasoa ei kauppojen vähäisyyden takia saada luotettavasti esille, pidetään kuntaa ja puuntuotoksen kannalta samanlaatuista naapurikuntaa yhtenäisenä kantohintojen laskenta-alueena. Tällaisia saman kantohintatason kuntia hakkuuvuonna 1980/81 ovat esim. Espoo-Kauniainen, Lohja-Lohjan kunta, Loviisa-Pernaja, Porvoo-Porvoo mlk jne.

Virilaisten laskentatapojen vaikutusta kantohintoihin vaa-
-aaise Kakkuri ym. (1983).

4. PUUKUUTIOMETRIN BRUTTORAHA-ARVO

Verotuksessa metsämaan puuntuotosyksikköä sanotaan verokuutiometriksi, johon kuuluvat määräosuudet eri puutavaralajeja ja hukkapuuta (asetus 781/79). Sen arvo rahassa saadaan, kun rakenneosuudet ja kantohinnat kerrotaan keskenään ja tulot summataan. Tätä raha-arvoa kutsutaan puukuutiometrin raha-arvoksi. Puukuutiometrin bruttoarvoksi sitä sanotaan ennen keskimääräisten hoito- ja hallintokustannusten, kotitarvepuun laatuvehennysten sekä käyttöomaisuuden hankintamenon poiston huomioonottamista. Mainittujen yhteensä 12-18 % vähennysten (asetus 1042/76) jälkeen saadaan puukuutiometrin nettoarvo.

Verovuonna päättyneen ja kahta sitä edeltäneen hakkuuvuoden puukuutiometrin nettoarvojen keskiarvo on verokuutiometrin keskimääräinen raha-arvo (luku 5).

Taulukko 3 havainnollistaa raha-arvon laskentaa vuodelle 1981. Siihen on muutamista esimerkkikunnista poimittu puutavaralajeittain

- asetuksen (781/79) mukaiset rakenneosuudet (r:)
- liitteen 6 mukaiset kantohinnat (h:, yksi desimaali, kahta käytetään verotuslaskelmissa).

Taulukko 3. Puukuutiometrin brutto- ja nettoraha-arvojen laskenta.

Lääni ja kunta	MÄT	KuT	LeT	MÄK	KuK	LeK	Hukkapuu	Puukuutiometrin		Hoito- hallinto ym. Väh % (vh)
	rakenne (r): m ³ , kuorineen hinnat (h): mk/m ³ , kuorineen							bruttoarvo br = $\sum r \cdot h$	nettoarvo, ne = $(1 - \frac{vh}{100})$ br	
Uudenmaan lääni:										
Artjärvi r:	0,16	0,30	0,03	0,11	0,25	0,09	0,06			
h:	156,6	141,0	140,5	66,6	67,0	57,1	-	100,8	88,7	12
Turun ja Porin lääni:										
Alastaro r:	0,14	0,28	0,02	0,11	0,28	0,10	0,07			
h:	174,4	159,4	128,3	68,0	68,3	47,3	-	102,9	90,6	12
Oulun lääni:										
Pulkkilä r:	0,14	0,03	-	0,34	0,10	0,21	0,18			
h:	139,6	114,1	-	57,5	58,2	46,5	-	58,1	48,8	16
Lapin lääni:										
Ylitornio r:	0,24	0,04	-	0,28	0,11	0,14	0,19			
h:	131,7	102,8	-	56,5	57,0	43,2	-	63,8	52,3	18

Puukuutiometrin bruttoraha-arvot hakkuuvuosina 1980/81-1981/82 ovat myös liitteissä 6 ja 7.

5. VEROKUUTIOMETRIN KESKIMÄÄRÄINEN RAHA-ARVO

Verokuutiometrin keskimääräinen raha-arvo vuonna 1981 oli esimerkkikunnissa seuraava:

	Puukuutiometrin raha-arvo			Verom ³ :n keskimääräinen
	1978-79	1979-80	1980-81	raha-arvo vuotta 1981 varten, I kantohinta-alue
Artjärvi	65,35	77,81	88,70	77,30
Alastaro	68,13	76,93	90,57	78,50
Pulkkila	36,36	39,25	48,80	41,50
Ylitornio	32,23	42,74	52,36	42,40

Verokuutiometrin raha-arvo määritetään kunnittain, tarpeen vaatiessa kunnissa vielä kantohinta-alueittain.

Tilan metsämaan puhdas tuotto lasketaan kertomalla verokuutiometrin raha-arvo tilan (metsälön) verokuutiometriä yhteismäärällä. Laskenta tehdään tarvittaessa kantohinta-alueittain, jolloin metsämaan puhdas tuotto on kantohinta-alueittaisten puhtaiden tuottojen summa. Verokuutiometriä yhteismäärä on veroluokittaisten pinta-alojen ja kunnittaisten metsäverolukujen (asetus 781/79) tulosumma. Laskenta on tässäkin kantohinta-alueittainen. Metsäveroluvut ovat kunnittaisia ts. ovat samat eri kantohinta-alueilla.

Puhtaan tuoton raha-arvosta vähennetään tilan veronhuojenuksen alaisina olevien alueiden tuotot. Tilakohtaisia vähennyksiä ovat metsänhoitomaksu, metsäteiden rakentamismenojen poistot 30 %:in saakka sekä metsään kohdistuvien lainojen korkokulut.

KIRJALLISUUS

Asetus maatilatalouden tuloveroasetuksen muuttamisesta
annettu 26.10.1979. Suomen Asetuskokoelma 781/79.

Asetus maatilatalouden tuloveroasetuksen muuttamisesta
annettu 23.12.1976. Suomen Asetuskokoelma 1042/76.

Hankintahakkuiden työryhmän mietintö. 1980. Maa- ja
metsätalousministeriö. Helsinki.

KAKKURI, E., RAUSKALA, R. & VIITANEN, E. 1983. Kanto-
hintatason määrittäminen. Metsäntutkimuslaitoksen
tiedonantoja 83.

KAKKURI, E. 1981. Puun kasvatuksen kulut vuonna 1980.
Tutkimusselostus. Metsäntutkimuslaitos, matemaat-
tinen osasto. Moniste.

KUUSELA, K. 1978. Suomen metsävarat ja metsien omistus
1971-1976. Summary: Forest resources and ownership
in Finland 1971-1976. Commun. Inst. For. Fenn. 93.6.

Laki verotuslain muuttamisesta annettu 15.12.1967. Suomen
Asetuskokoelma 547/67.

Laki verotuslain 68a §:n muuttamisesta annettu 30.4.1982.
Suomen Asetuskokoelma 314/82.

Laki verotuslain muuttamisesta annettu 21.12.1979. Suomen
Asetuskokoelma 980/79.

Maatilatalouden tuloverolaki annettu 15.12.1967. Suomen
Asetuskokoelma 543/67.

MÄKELÄ, J. & TARVASMÄKI, P. 1980. Maatilan metsien puun-
korjuu ja -menetelmät korjuukaudella 1978-79. Työ-
tehosteuran julkaisuja 232.

UUSVAARA, A. 1969. Maan ja metsän omistus Suomessa
v. 1965 alussa ja sen kehitys v. 1957-65. Summary:
Land and forest ownerships in Finland 1965 and their
development during 1957-65. Folia For. 63.

Valtioneuvoston päätös metsätaloudesta saatujen tulojen
verotuksessa noudatettavista tuottoerusteista
n:o 1010 annettu 22.12.1981, n:o 1025 annettu
23.12.1982.

Verohallituksen päätös verotuslain 45 §:n 1 momentin
2 kohdassa säädetystä ilmoittamisvelvollisuudesta
annettu 14.2.1980.

KUNNITTAISET KANTOHINTA-ALUEET (lyh. kh.alueet) HAKKUUUONNA 1980—1981

Pääosassa maan kuntia (Manner-Suomen etelä- ja keskiosat) on yksi kantohinta-alue.

Seuraavissa kunnissa on kaksi tai kolme kantohinta-alueita:

A. Rannikko- ja saaristokunnat

Uudenmaan lääni: Espoo, Hanko, Helsinki, Inko, Kirkkonummi, Loviisa, Pernaja, Porvoon mlk, Ruotsinpyhtää, Sipoo, Siuntio ja Tenhola.

Turun ja Porin lääni: Askainen, Dragsfjärd, Eurajoki, Halikko, Houtskari, Kemio, Korppoo, Kustavi, Lemu, Lokalahti, Luvia, Masku, Merikarvia, Merimasku, Naantali, Nauvo, Parainen, Pori, Pyhärinta, Rauman mlk, Rymättylä, Sauvo, Taivassalo, Uusikaupunki, Velkua ja Västanfjärd.

Kymen lääni: Kotka, Pyhtää, Vehkalahti ja Virolahti.

Vaasan lääni: Himanka, Kokkola, Korsnäs, Kristiinankaupunki, Kälviä, Lohtaja, Luoto, Maksamaa, Närpiö, Oravainen, Pietarsaaren mlk, Uusikaarlepyy ja Vaasa.

Oulun lääni: Haukipudas ja Kalajoki.

I kh.alueeseen kuuluvat mantereella sijaitsevat metsämaat ja ne meren saarissa sijaitsevat metsämaat, joihin on tie-, lossi- tai lauttayhteys mantereelta.

II kh.alueeseen kuuluvat muut metsämaat.

Tästä rajausmäärityksestä poikkeavat seuraavat kunnat:

Uudenmaan lääni: Tammisaari:

I kh.alueeseen kuuluvat mannermaalla olevat metsämaat.

II kh.alueeseen kuuluvat muut metsämaat.

Turun ja Porin lääni: Särkisalo:

I kh.alueeseen kuuluvat manner sekä tie-, lossi- tai lauttayhteiden päässä olevat saaret poislukien Ulkoluoto.

II kh.alueeseen kuuluvat muut metsämaat sekä Ulkoluoto.

Vaasan lääni: Maalahti:

I kh.alueeseen kuuluvat mantereella sijaitsevat metsämaat.

II kh.alueeseen kuuluvat Bergössä sijaitsevat metsämaat ja ne meren saarissa sijaitsevat metsämaat, joihin ei ole mantereelta tieyhteyttä.

Mustasaari:

I kh.alueeseen kuuluvat mantereella sijaitsevat metsämaat.

II kh.alueeseen kuuluvat muut metsämaat.

B. Itä- ja Pohjois-Suomen kunnat

POHJOIS-KARJALAN LÄÄNI

Ilomantsi:

I kh.alueeseen kuuluvat ne metsämaat, joista puutavaran kuljetusmatka Koitajoen tai Tolvajoen yhteisuittoväylien varteen tai Koitereen rantaan tai yleisten teiden varteen on enintään 4 km.

II kh.alueeseen kuuluvat muut metsämaat.

Liekksa:

I kh.alueeseen kuuluvat kaikki maantielinjan Kivilahti—Liekksa—Mukkamäki—Vieikki—Haarakivi länsipuolella olevat metsämaat sekä ne sanotun linjan itäpuolella olevista metsämaista, joista puutavaran kuljetusmatka maanteiden, paikallisteiden tai kunnanteiden varteen on 0—3 km:n kaukokuljetusmatkan valtion rautatien lastauspaikkoihin tai Pielisen rantaan ollessa korkeintaan 20 km sekä ne metsämaat, joista kuljetusmatka Liekksan yhteisuittoväylän varteen Jongunjoen haarasta alkaen on 0—4 km.

II kh.alueeseen kuuluvat ne metsämaat, joita ei ole määritelty kuuluviksi I- tai III kh.alueeseen.

III kh.alueeseen kuuluvat kaikki linjan Sarvijoki—Jongunjoki—Laklajoki—Laklajärvi—Ohtaavaaran kylän lounaisraja—Hähnijärvi—Polvivaaran kylänraja—Polvijärvi—Ruunaanjärvi—Möhkyrinjoki—Kanikkapuron suu—Nevalan tilan länsiraja—Pitkäjärven yläpää—Pitkäjärven haara—Nikkilänvaaran tilan luona oleva kunnanrajan kulma itäpuolella olevat metsämaat.

Nurmes:

I kh.alueeseen kuuluvat metsämaat, jotka ovat 0—9 km puutavaran kuljetusmatkalla (hevosajo ynnä autokuljetus tai uitto) rautatien lastauspaikasta tai Pielisen, Lautiaisjärven tai Kuokkasjärven rannasta.

II kh.alueeseen kuuluvat ne metsämaat, jotka eivät kuulu I- tai III kh.alueeseen.

III kh.alueeseen kuuluvat metsämaat, jotka ovat yli 30 km:n puutavaran kuljetusmatkalla (hevosajo ynnä autokuljetus tai uitto) rautatien lastauspaikasta tai edellä mainituista järvistä.

Valtimo:

I kh.alueeseen kuuluvat ne metsämaat, joista puutavaran kuljetusmatka maanteiden, paikallisteiden tai kunnanteiden varteen on enintään 3 km tahi kyläteiden, asutusteiden tai rakennettujen metsäautoteiden varteen enintään 2 km.

II kh.alueeseen kuuluvat muut metsämaat.

OULUN LÄÄNI

Hyrnsalmi:

I kh.alueeseen kuuluvat linjan Valkiaisjärven länsipää—Myllylä—Halla—kunnanraja länsipuolella sijaitsevat metsämaat.

II kh.alueeseen kuuluvat muut metsämaat.

Kempele:

I kh.alueeseen kuuluvat kaikki kotimetsät.

II kh.alueeseen kuuluvat Kymälän kylässä sijaitsevat ulkometsät (rajoittuvat Muhoksen kuntaan).

Kuhmo:

I kh.alueeseen kuuluvat ne metsämaat, jotka sijaitsevat seuraavan linjan lounaispuolella: valtakunnanrajalta Ulvinsalon luonnonpuiston etelä- ja länsirajaa pitkin sen luoteisnurkkaan—Kiekinkoski—Kytölehto—Varajoki—Niva—Lipukkajärven pohjoispää—Moisiovaaraan vievä maantie—kunnanraja.

II kh.alueeseen kuuluvat muut metsämaat.

Kuusamo:

I kh.alueeseen kuuluvat ne metsämaat, jotka sijaitsevat seuraavan linjan länsipuolella: kunnanraja—Irnijärven Kiviniemi—Keskiranta—Pikku Kerojärven pohjoispää—Raakunjärven pohjoispää—Iijärven itäpää—Joukamajärven länsipää—Muosalmi—Heikkilä—Suininkijärven länsipää—Rukajärven pohjoispää—Ruka—Kantokki—Kauttio—kunnanraja.

II kh.alueeseen kuuluvat muut metsämaat.

Pudasjärvi:

I kh.alueeseen kuuluvat ne metsämaat, jotka sijaitsevat seuraavan linjan länsipuolella: Kelankylä—Rytinki—Metsälä—Lehtovaara—Poijula—Valkiaisenjärven pohjoispää—Kurki—Ervasti Iijokea pitkin—Heikkisenahon palovartiotorni—kunnanraja.

II kh.alueeseen kuuluvat muut metsämaat.

Puolanka:

I kh.alueeseen kuuluvat ne metsämaat, jotka sijaitsevat seuraavan linjan eteläpuolella: Hyrynnsalmen raja Kaunislampi—Lampovaaran metsäautotie—Lylykylä—Äylön palovartiotorni—Askanjärven eteläpää—Palosenjärven itäpää—Palosenjoki—Auhonjärven itä- ja eteläranta—Pirttijärven eteläranta—Pirttijokea pitkin Utajärven rajalle.

II kh.alueeseen kuuluvat muut metsämaat.

Sotkamo:

I kh.alueeseen kuuluvat kaikki ne metsämaat, jotka sijaitsevat seuraavan linjan länsipuolella: Lahanan (järvi)—Teerijärven kaakkoispää—Koirajärven kaakkoispää—Tipasniemi—Kallela—Lehtovaara—jatkuen suoraan kunnanrajaan.

II kh.alueeseen kuuluvat muut metsämaat.

Suomussalmi:

I kh.alueeseen kuuluvat kunnan länsiosassa sijaitsevat, seuraavasti rajoitetut metsämaat: Taivalkosken kunnanraja Kemppean tilan RN:o 97 etelärajaa kohdalla—Kuurtojärven pohjoispää—Kuivasjärven kaakkoispää—Kuhmon raja Pienen Valkiaisjärven itäranan kohdalla, kun puutavaran kuljetusmatka maantiestä, paikallis- tai

metssäautotiestä tai muusta puutavaran kuljetukseen soveltavasta tiestä on enintään 3 km taikka lähimmästä käytössä olevasta yhteisuiittoväylästä enintään 5 km.

- II kh.alueeseen kuuluvat I kh.alueella sijaitsevat metsämaat kun puutavaran kuljetusmatka edellä määritellystä tiestöstä on yli 3 km tai yhteisuiittoväylästä yli 5 km.
- Lisäksi ne metsämaat, jotka jäävät edellä määritellyn linjan ja seuraavan linjan väliin: Kemivaara—Perangan tienhaara—Tormuanjärven itäpää—Syrjäjärven pohjoispää—Kuupasjärven (Purasjärven) pohjoispää—Kuhmon kunnanrajan kääntöpiste Kuhmon pohjoisimmassa kohdassa, kun puutavaran kuljetusmatka tiestöstä on enintään 3 km tai yhteisuiittoväylästä enintään 5 km taikka rautatien lastauspaikasta enintään 8 km. Samoin luetaan II kh.alueeseen viimeksimainitun linjan pohjois- ja itäpuolelle jäävät metsämaat, joiden etäisyys tiestöstä on enintään 2 km.

III kh.alueeseen kuuluvat muut metsämaat.

Temmes:

- I kh.alueeseen kuuluvat Temmes- ja Kärsämönkylässä sekä Vehkamaalla olevat metsämaat.
- II kh.alueeseen kuuluvat Tyrnävän Ylipäässä olevat metsämaat sekä RN:o 1:en kuuluvat metsämaat Vähäjärven lohkoissa.

Tyrnävä:

- I kh.alueeseen kuuluvat Limingin—Alatemmeksen metsälökhon koilliskulmasta sen itärajan suuntaisesti koilliseen Muhoksen kunnanrajalla olevaan rajamatkaan vedetyn linjan länsipuolella olevat maat.
- II kh.alueeseen kuuluvat muut metsämaat.

Utajärvi:

- I kh.alueeseen kuuluvat ne metsämaat, jotka sijaitsevat seuraavan linjan länsipuolella: Kiiminkijoki—Peuroaja—Piltokangas—Virtala—Autio—Hirvenmaa—Punaniemi—Jokela—eteläsuunta Vaalan kunnanrajaan saakka.
- II kh.alueeseen kuuluvat muut metsämaat.

LAPIN LÄÄNI

Enontekiö:

- I kh.alueeseen kuuluvat ne metsämaat, jotka ovat 0—4 km:n puutavaran kuljetusmatkalla Ounasjoen uiittoväylästä tai seuraavista maanteistä: Muonio—Kilpisjärvi—Tervantojelta alkaen, Palojoensuu—Nunnanen—Pulju tai Hetta—Norjan raja Leppäjärveltä alkaen tai 0—4 km:n puutavaran kuljetusmatkalla polkutiestä Peltovuoma—Raattama sekä Kuttanen—Kultima ja Enontekiön yhteismetsän metsäautotiestä (Kulatusrova—Salankijärvi).
- II kh.alueeseen kuuluvat muut metsämaat.

Inari:

- I kh.alueeseen kuuluu alue Kivijoki—Taimenpää—Tolospää—Jursulat—Kaitamojärvi—Myössäjärvi—Paavisuono—Inarijärvi—Paksuvuono—valtakunnanraja idässä ja kunnanraja etelässä.
- II kh.alueeseen kuuluu edellisen alueen ulkopuolella oleva alue linjaa kunnanraja—Jänispää—Joenkielinen—Paltsavaara—Muotkavaarat—Leägguoivi—Palomaa—Harjuniemi—Rajavaara—valtakunnanraja idässä.
- III kh.alueeseen kuuluu muu osa Inarin kunnasta sekä Inarinjärven saaret kokonaisuudessaan.

Keminmaa:

- I kh.alueeseen kuuluvat kaikki ne metsämaat, jotka eivät kuulu II kh.alueeseen.
- II kh.alueeseen kuuluvat seuraavasti rajatuilla alueilla sijaitsevat metsämaat: Petäjämaa—Tompeli—Syrjälä—Haapakoski—Akkumujoki pohjoiseen—Holmela—suoraan pohjoiseen kunnanrajaan, Keski-Panikan luonnonhoitometsäalueella sijaitsevat metsämaat. Kaitiolampi—Helkkusenvaara—Elijärvenaapa—Musta-aapa—Kruununjänkä—kunnanraja Laitalassa. Meren saarissa sijaitsevat metsämaat, joihin ei mantereelta ole tie-, lossi- tai lautta-yhteyttä.

Kittilä:

- I kh.alueeseen kuuluvat ne metsämaat, jotka ovat seuraavassa määritellyn linjan eteläpuolella: Kolvakero—Luovavaara—Kulkuojen silta—Köngäs—Kiistala—Keulakkopää.
- II kh.alueeseen kuuluvat ne metsämaat, joita ei ole määritelty I- tai III kh.alueeseen.
- III kh.alueeseen kuuluvat ne metsämaat, jotka ovat seuraavassa määritellyn linjan pohjoispuolella: Jerisjärvi—kansallispuiston raja—Pallasjärvi—Pallasjoki—Nilipirtti—suojametsäalueen eteläraja.

Kolari:

- I kh.alueeseen luetaan Sieppijärven kylänrajan ja kunnanrajan rajaaman alueen sisään jäävät metsämaat.
- II kh.alueeseen kuuluvat muut metsämaat.

Muonio:

- I kh.alueeseen kuuluvat Alamuonion kylänrajan ja kunnanrajan ra-

jaaman alueen sisään jäävät metsämaat.

II kh.alueeseen kuuluvat muut metsämaat.

Pello:

- I kh.alueeseen kuuluvat Juoksenkin, Sirkan ja Turtolan kylänrajojen ja kunnanrajan rajaaman alueen sisään jäävät metsämaat.
- II kh.alueeseen kuuluvat muut metsämaat.

Posio:

- I kh.alueeseen kuuluvat metsämaat, joista puutavaran kuljetusmatka yhteisuiittoväylien tai yleisten teiden varteen on enintään 5 km tahi puutavaran autokuljetukseen soveltuvien yksityisteiden varteen enintään 3 km.
- II kh.alueeseen kuuluvat muut metsämaat.

Ranua:

- I kh.alueeseen kuuluvat ne metsämaat, jotka sijaitsevat 5 km:n päässä Rovaniemi—Ranua—Petäjäjärvi ja Petäjäjärvi—Kelankylä—Rytinki teiden koillispuolelle piirretyn rajan lounaispuolella tai ovat Piittisjärvi—Pohjaslahti—Putkivaaran alueella ja joista on alle 7 km matka uiittoväylään.
- II kh.alueeseen kuuluvat muut metsämaat.

Rovaniemen mlk:

- I kh.alueeseen kuuluvat metsämaat, jotka ovat 0—7 km ajomatkalla Kemijoesta, Ounasjoesta, Marrasjoesta, Marrasjärvestä, Molkojoesta, Meltausjoesta, Raudanjoesta, Vikajärven yläpäästä jokisuulle, Kaihuanjärven luusuasta, Kemijärvelle johtavan valtatie n:o 80 ja rautatien rajoittama metsämaa, valtatie pohjoispuolella olevat metsämaat ajomatkan ollessa 0—2 km valtatiestä, rautatien eteläpuolella olevat metsämaat ajomatkan ollessa 0—5 km rautatiestä sekä linjan Iso-Airijärven eteläpää—Nuuksvaara—Lapinvaara—Saukkojärvi kantatien 78 varrella eteläpuolella sijaitsevat metsämaat.
- II kh.alueeseen kuuluvat muut metsämaat.

Salla:

- I kh.alueeseen kuuluvat linjan Sorsatunturi—Ahmatunturi eteläpuolella olevat metsämaat.
- II kh.alueeseen kuuluvat muut metsämaat.

Savkoski:

- I kh.alueeseen kuuluvat linjan Ahmatunturi—Pihtijoen ja kunnanrajan leikkauspiste eteläpuolella olevat metsämaat.
- II kh.alueeseen kuuluvat muut metsämaat.

Simo:

- I kh.alueeseen kuuluvat ne metsämaat, jotka sijaitsevat seuraavan linjan eteläpuolella: Latva-aapa kunnanrajan mutka—Tainivaaran-aapa kunnanrajan mutka.
- II kh.alueeseen kuuluvat muut metsämaat ja ne meren saarissa sijaitsevat metsämaat, joihin ei ole mantereelta tie-, lossi- tai lautta-yhteyttä.

Sodankylä:

- I kh.alueeseen kuuluvat linjan Pihtijoki—Lokan tekojärven eteläranta—Vuoos—suojametsäalueenraja—Porttipahdan tekojärven eteläranta—Järvijoki eteläpuolella olevat metsämaat.
- II kh.alueeseen kuuluvat muut metsämaat.

Tervola:

- I kh.alueeseen kuuluvat ne metsämaat, jotka eivät kuulu II kh.alueeseen.
- II kh.alueeseen kuuluvat ne metsämaat, jotka sijaitsevat linjan Pisavaaran luonnonpuiston itärajan kunnanrajasta—Pisavaaran luonnonpuiston itärajan rajanurkka—Sivakkajoen ja Vaajajoen haara—Valkeavaara—kunnanraja pohjoispuolella sekä Suolijoen ja Vähäjoen kylänrajojen ja kunnanrajan rajaaman alueen sisään jäävällä alueella.

Tornio:

- I kh.alueeseen kuuluvat ne metsämaat, jotka eivät kuulu II kh.alueeseen.
- II kh.alueeseen kuuluvat ne metsämaat, jotka sijaitsevat entisen Karungin kunnan alueella sekä Arpelan kylänrajojen ja kunnanrajan rajaaman alueen sisään jäävällä alueella.

Ylitornio:

- I kh.alueeseen kuuluvat ne metsämaat, jotka sijaitsevat seuraavan linjan eteläpuolella: kunnanraja Mäntyläki Liinankiin menevän tien pohjoispuolelta seuraten—Liinankivaara—Näätävaara—Hirvukseen menevän tien pohjoispuolta—kunnanraja.
- II kh.alueeseen kuuluvat muut metsämaat.

C. Ahvenanmaan maakunta

Kuntien kantohinta-alueääritelmät ovat ruotsinkielisissä lomakkeissa.

PUUN HINTAILMOITUKSEN SISÄLTÖ JA TÄYTTÖOHJEET

KUNTA: Sen kunnan nimi, jota tiedot koskevat.

VUOSI: Täytetään kaksi viimeistä numeroa.

KAUSI: Täytetään rastilla.

PUUTAVARALAJI: Tiedot ilmoitetaan ostetuista puutavaralajeista. Lomakkeessa mainittuihin puutavaralajeihin kuuluvat lisäksi seuraavat erikoispuutavaralajit:

- **Mä-tukki:** Pylväs, mäntyvaneritukki, ratapölkyn aiheet.
- **Ku-tukki:** Pylväs.
- **Mä-kuitu:** Pikkutukki, parrun aiheet.
- **Ku-kuitu:** Pikkutukki, parrun aiheet.
- **Le-tukki:** Koivuvaneri- ja koivusahatukit, haapatukit.
- **Le-kuitu:** Koivu- ja sekahalko, järeä hakeranka.
- **Muu, mikä:** Muu kuin em. erikoispuutavaralaji.

Puutavaralajien mitta- ja laatuvaatimukset:

- **Mäntytukin** pienin latvaläpimitta on 14 cm kuoren alta (läpimittaluokka 15 cm) ja **kuusitukin** 16 cm kuoren alta (läpimittaluokka 17 cm). Tukin on täytettävä yleisesti sovellettavat mitta- ja laatuvaatimukset.
- **Lehtitukin** pienin latvaläpimitta on 17 cm kuoren päältä ja sen on täytettävä yleisesti sovellettavat mitta- ja laatuvaatimukset.
- **Havukuitupuilla** pienin latvaläpimitta on 6 cm kuoren alta ja lehtikuitupuilla 7 cm kuoren alta.
- **Haloilla** pienin latvaläpimitta on 5 cm kuoren alta.
- **Järeän hakerangan** on täytettävä vähintään halon latvaläpimitta-vaatimukset.
- **Tarkemmat puutavaralajien mitta- ja laatuvaatimukset** ovat Tapion Taskukirjassa, 18 painos, s. 298—308.

Mitta- ja laatuvaatimukset määräävät mikä puutavaralaji on kysymyksessä — eikä siis se, mihin tarkoitukseen puutavaralajia käytetään. Jos edellä olevista mitta- ja laatuvaatimuksista poiketaan, puutavaralajien nimike sekä sitä koskevat hinta- ja lukumäärätiedot ilmoitetaan PUUTAVARALAJI 'Muu, mikä' -rivillä.

PYSTYKAUPAT, HANKINTAKAUPAT:

Pystykaupoilla tarkoitetaan kauppooja, joissa hinta määritetään kanto-hintana.

Hankintakaupoilla tarkoitetaan niitä kauppooja, joissa puun hinta määritetään valmiiden maksuttomasti liikennöitävien autoteiden var-silla olevilla I—III kuormaustaipaikkaluokkien varastopaikoilla tai uittoväylien var-silla.

Käteiskaupat sisältyvät hankintakauppoihin.

Kantohinta mk/m³: Ilmoituskauden aikana tehdyissä metsänhakkuu-sopimuksissa esiintyvien yksikköhintojen (painottoman) keskiarvo puutavaralajeittain pennin tarkkuudella.

Hankintahinta mk/m³: Ilmoituskauden aikana tehdyissä hankinta-tai käteiskauppasopimuksissa esiintyvien yksikköhintojen (painotta-maton) keskiarvo puutavaralajeittain pennin tarkkuudella.

Mittayksikkö: Kaikkien puutavaralajien tilavuusyksikkönä käytetään kuorellista kiintokuutiometriä (m³).

Kauppooja kpl: Puutavaralajeittaisten keskihintojen laskennassa käytetty kauppoojen lukumäärä.

LISÄTIETOJA: Jos puutavaralaji rivillä 'Muu, mikä' on käytetty, selitetään sovelletut mitta- ja laatuvaatimukset sekä puutavaralajien nimikkeet tarvittaessa täsmällisemmin.

KANTOHINTA-ALUE: Tiedot ilmoitetaan niiltä kantohinta-alueilta, joissa kaupat on tehty.

Kantohinta-alueiden määritelmät ovat lomakkeen sisäisivuilla. Pääosassa maan kuntia on vain yksi kantohinta-alue.

Seuraavissa kunnissa on kaksi tai kolme (3) kantohinta-alueita:

Uudenmaan lääni:

Espoo	Loviisa	Sipoo
Hanko	Pernaja	Siuntio
Helsinki	Porvoon mlk	Tammisaari
Inkoo	Ruotsinpyhtää	Tenhola
Kirkkonummi		

Turun ja Porin lääni:

Askainen	Lokalahti	Pyhäranta
Dragsfjärd	Luvia	Rauman mlk
Eurajoki	Masku	Rymättylä
Halikko	Merikarvia	Sauro
Houtskari	Merimasku	Särkisalo
Kemiö	Naantali	Taivassalo
Korpoo	Nauro	Uusikaupunki
Kustavi	Parainen	Velkua
Lemu	Pori	Västanfjärd

Kymen lääni:

Kotka	Vehkalahti	Virolahti
Pyhtää		

Pohjois-Karjalan lääni:

Ilomantsi	Nurmes (3)	Valtimo
Lieksa (3)		

Vaasan lääni:

Himanka	Lohtaja	Närpiö
Kokkola	Luoto	Oravainen
Korsnäs	Maalahti	Pietarsaaren mlk
Kristiinankaupunki	Maksamaa	Uusikaarlepyy
Kälviä	Mustasaari	Vaasa

Oulun lääni:

Haukipudas	Kuusamo	Suomussalmi (3)
Hyrnsalmi	Pudasjärvi	Temmes
Kalajoki	Puolanka	Tyrnävä
Kempele	Sotkamo	Utajärvi
Kuhmo		

Lapin lääni:

Enontekiö	Pello	Simo
Inari (3)	Posio	Sodankylä
Keminmaa	Ranua	Tervola
Kittilä (3)	Rovaniemen mlk	Tornio
Kolari	Salla	Ylitornio
Muonio	Savkoski	

Ahvenanmaan maakunta:

Brändö (3)	Hammarland	Saltvik (3)
Eckerö	Kumlinge (3)	Sottunga (3)
Föglö (3)	Lemland	Sund
Geta	Lumparland	Vårdö (3)

Lomakkeita, kirjekuoria ja lisätietoja on saatavissa Metsäntutkimuslaitoksen matemaattiselta osastolta, osoite etusivulla, puh. 90-556 276/235 (vanh. tutkija).

KOMMUNVISA ROTPRISOMRÅDEN (förk. rp.områden) UNDER AVVERKNINGSÅRET 1980—1981

Antalet rotprisområden 1:

I landets flesta kommuner (i den södra och mellersta delen av Finlands fastland).

Antalet rotprisområden 2—3:

I följande kommuner finns 2—3 rotprisområden:

A. Kust- och skärgårdskommuner

Nylands län: Borgå lk, Esbo, Hangö, Helsingfors, Ingå, Lovisa, Kyrkslätt, Pernå, Sibbo, Sjundeå, Strömfors, Tenala.

Åbo och Björneborgs län: Björneborg, Dragsfjärd, Eurajoki, Gustavs, Halikko, Houtskär, Kimito, Korpo, Lemu, Lokalahti, Luvia, Masku, Merikarvia, Merimasku, Nagu, Nädendal, Nystad, Pargas, Pyhärinta, Raumo lk, Rimito, Sagu, Tövsala, Velkua, Villnäs, Västanfjärd.

Kymmene län: Kotka, Pyttis, Vehkalahti, Virolahti.

Vasa län: Himanka, Karleby, Kristinestad, Korsnäs, Kälviä, Larsmo, Lohtaja, Maxmo, Nykarleby, Närpes, Oravais, Pedersöre, Vasa.

Uleåborgs län: Haukipudas, Kalajoki.

I — — — kommun indelas skogsmarkerna i rotprisområden sålunda, att

Till I rotprisområdet hör de skogsmarker som är belägna på fastlandet och de skogsmarker till vilka det finns väg- eller färjeförbindelse.

Till II rotprisområdet hör övriga skogsmarker.

Följande kommuner vid kusten och i skärgården avviker från denna begränsningsdefinition:

Nylands län:

Ekenäs:

Till I rotprisområdet hör de skogsmarker som är belägna på fastlandet.

Till II rotprisområdet hör övriga skogsmarker.

Åbo och Björneborgs län:

Finby:

Till I rotprisområdet hör de skogsmarker som är belägna på fastlandet och de skogsmarker till vilka det finns väg- eller färjeförbindelse Ulkoluoto avräknad.

Till II rotprisområdet hör övriga skogsmarker samt Ulkoluoto.

Vasa län:

Korsholm:

Till I rotprisområdet hör de skogsmarker som är belägna på fastlandet.

Till II rotprisområdet hör övriga skogsmarker.

Malax:

Till I rotprisområdet hör de skogsmarker som är belägna på fastlandet.

Till II rotprisområdet hör skogsmarkerna i Bergö samt de skogsmarker som belägna i skärgården och till vilka det inte finns vägförbindelse från fastlandet.

B. Östra och norra Finlands kommuner

På motsvarande finskspråkiga blankett beskrivs indelningen i rotprisområden av Norra Karelen, Uleåborgs och Lapplands län. (De ifråga-

varande kommunernas namn finns uppräknade på blankettens baksida.)

C. Åland

Brändö:

Till I rotprisområdet hör de skogsmarker som är belägna på följande öar: Jumö och Åva samt de skogsmarker till vilka det finns vägförbindelse från ovannämnda öar.

Till II rotprisområdet hör de skogsmarker som är belägna på huvudöarna i följande byar: Fiskö, Korsö, Björnholma, Brändö, Baggholma, Torsholma, Astersholma och Lappo samt de skogsmarker som är belägna på de öar till vilka det finns vägförbindelse från huvudöarna i ovannämnda byar.

Till III rotprisområdet hör övriga skogsmarkerna som är belägna på öar.

Eckerö:

Till I rotprisområdet hör de skogsmarker som är belägna på huvudön.

Till II rotprisområdet hör skogsmarkerna på Västerön och på övriga öar.

Föglö:

Till I rotprisområdet hör de skogsmarker som är belägna på huvudöarna och de skogsmarker, till vilka det finns vägförbindelse från huvudöarna.

Till II rotprisområdet hör de skogsmarker som är belägna på följande öar: Brunskär, Björkö, Staholm, Järsö, Långholm, Gripö, Skruvsö, Brändö, Sommarö, Granö, Mjölkö, Överö, Ulversö, Jyddö, Nötö, Marsö, Sandö, Aspören, Lammören, Gåsholmen, Trättersören, Högholm, Stora Skällholm, Nästholm, Käsenholm, Kalvholm, Mörholm, Västra Nötholm, Ekholm.

Till III rotprisområdet hör övriga skogsmarker.

Geta:

Till I rotprisområdet hör de skogsmarker som är belägna på huvudön samt de skogsmarker, till vilka det finns vägförbindelse från huvudön.

Till II rotprisområdet hör Gamlan och de övriga skogsmarkerna som är belägna på öar.

Hammarland:

Till I rotprisområdet hör de skogsmarker som är belägna på huvudön och de skogsmarker till vilka det finns vägförbindelse från huvudön.

Till II rotprisområdet hör övriga skogsmarker som är belägna på öar.

Kumlinge:

Till I rotprisområdet hör de skogsmarker som är belägna på huvudöarna Kumlinge och Enklinge och de skogsmarker som är belägna på följande öar: Norrholmarna (Västaskär och Melarskär) och till vilka det finns vägförbindelse från dessa öar.

Till II rotprisområdet hör de skogsmarker som är belägna på Selinge huvudö samt de skogsmarker som är belägna på följande öar: Snäckö, Bärö, Ingersholm, Brändholm, Hummelholm, Inre ön, Seglinge, Björkö och Korsö.

Till III rotprisområdet hör övriga skogsmarker som är belägna på öar.

Lemland:

Till I rotprisområdet hör de skogsmarker som är belägna på huvudöarna och de skogsmarker som är belägna på följande öar: Nätö, Bergö, Järsö och Gränö samt de skogsmarker till vilka det finns vägförbindelse från ovannämnda öar.

Till II rotprisområdet hör övriga skogsmarker som är belägna på öar.

Lumparland:

Till I rotprisområdet hör de skogsmarker som är belägna på huvudön samt de skogsmarker till vilka det finns vägförbindelse från huvudön.

Till II rotprisområdet hör skogsmarkerna på Furuholm i Lumpoby samt övriga skogsmarker som är belägna på öar.

Saltvik:

Till I rotprisområdet hör de skogsmarker som är belägna på huvudöarna och de skogsmarker till vilka det finns vägförbindelse från huvudöarna.

Till II rotprisområdet hör de skogsmarker som är belägna på följande öar: Ryssö, Mörklobben, Norrön, Rotningklobb, Björkskär, Furuskär, Kopskär, Hamnö, Saggö, Grisselskär, Bredskär, Lammskär, Bockskär, Vitklobb, Vattningen, Algskär, Börssalen, Boxö, Sommarön, Österöarna, Silverskär, Sviskär, Bockholm, Algskär, Furön, Flatö, Gottskär, Räv-klobbarna och Hamnholm.

Till III rotprisområdet hör övriga skogsmarker som är belägna på öar.

Sottunga:

Till I rotprisområdet hör de skogsmarker som är belägna på huvudön och de skogsmarker till vilka det finns vägförbindelse från huvudön.

Till II rotprisområdet hör de skogsmarker som är belägna på Hamnö och Husö.

Till III rotprisområdet hör övriga skogsmarker som är belägna på öar.

Sund:

Till I rotprisområdet hör de skogsmarker som är belägna på huvudön och de skogsmarker till vilka det finns vägförbindelse från huvudön.

Till II rotprisområdet hör övriga skogsmarker som är belägna på öar.

Värdö:

Till I rotprisområdet hör de skogsmarker som är belägna på huvudön och på följande öar: Sandö, Bussö, Ängö, Timrö, Töftö och Mickelsö.

Till II rotprisområdet hör de skogsmarker som är belägna på följande öar: Bergö, Västra och Östra Simskälä, Östräskäret, Ledsöra, Bergöholme, Södergranö, Askholm, Långö, Idholm, Kalvholm, Bockholm, Balderö, Vibberholm, Ädö, Österholmen, Bågsjär, Risholm, Äskholmen, Snuggholm, Träskholm och Furuholm.

Till III rotprisområdet hör övriga skogsmarker som är belägna på öar.

VIRKESPRISANMÅLAN — INNEHÅLL OCH IFYLLNINGSFÖRESKRIFTER

INKÖPSKOMMUN: Namnet på den kommun uppgifterna gäller.

ÅR: De två sista siffrorna ifylles.

SÄSONG: Det rätta alternativet kryssas för.

VIRKESLAG: Uppgifter ges beträffande de köpta virkesslagen. Till de virkesslag som nämns på blanketten hör dessutom följande speciella virkesslag:

- **Talltimmer:** Stolpar, tallfanertimmer, sliperstimmer
- **Grantimmer:** Stolpar
- **Tallmassaved:** Småstockar, sparrämmen
- **Grannmassaved:** Småstockar, sparrämmen
- **Lövsågtimmer:** Björkfäner- och björksågtimmer, asptimmer
- **Lövmassaved:** Björk- och annan lövmassaved
- **Ved:** Björk- och blandved
- **Annat, vilket:** Andra än ovannämnda specialvirkesslag (t.ex. långved, grova flisslanor)

Mått- och kvalitetsföreskrifter för virkesslagen:

- **Tallstockens minsta toppdiameter** är 14 cm under bark (diameterklassen 15 cm) och **granstockens** 16 cm under bark (diameterklassen 17 cm). Stocken bör uppfylla de mått- och kvalitetsföreskrifter som allmänt tillämpas.
- **Lövträdsstockens minsta toppdiameter** är 17 cm på bark och stocken bör uppfylla allmänt tillämpade mått- och kvalitetsföreskrifter.
- **För barrmassaveden** är minsta toppdiametern under bark 6 cm vid köp på rot och 5 cm vid leveransköp. För **björkmassaveden** är motsvarande mått 7 cm resp. 6 cm under bark och för övrig lövmassaved är minsta toppdiametern 7 cm såväl vid köp på rot som vid leveransköp.
- **Vedträns minsta toppdiameter** är 5 cm under bark.
- **Långveden samt de grova flisslanorna** bör uppfylla åtminstone vedträns toppdiameterkrav.
- **Noggrannare mått- och kvalitetsföreskrifter** för virkesslagen finns i Tapion Taskukirja, 18 upplagan, s. 298—308 och i Prisrekommendationer för massaved 1. 7. 1981—30. 6. 1982.

Mått- och kvalitetsföreskrifterna — inte virkets användning — avgör vilket virkesslag det är fråga om. Ifall de ovannämnda mått- och kvalitetsföreskrifterna inte följs, anmäles virkesslagets benämning samt dess pris- och mängduppgifter på raden **VIRKESLAG 'Annat, vilket'**.

KÖP PÅ ROT, LEVERANSKÖP:

Med köp på rot avses köp, där priset bestäms som rotpris.

Med leveransköp avses de köp, där priset bestäms vid virkeslagringsplatser, vilka tillhör I—III lastningsdyrortsklassen och vilka är belägna invid färdiga, avgiftsfritt trafikerbara bilvägar, samt köp där priset bestäms vid flottningsled.

Kontantköpen ingår i leveransköpen.

Rotpris mk/m³: Det virkesslagsvis med en pennis noggrannhet beräknade (ovägda) medeltalet av de enhetspriser, vilka förekommer i skogsavverkningskontrakt som uppgjorts under den säsong anmälan gäller.

Leveranspris mk/m³: Det virkesslagsvis med en pennis noggrannhet beräknade (ovägda) medeltalet av de enhetspriser, vilka förekommer i leverans- eller kontantköpkontrakt som uppgjorts under den säsong anmälan gäller.

Måttenhet: Som volymenhet för samtliga virkesslag användes kubikmeter fast mått (m³) på bark.

Vedaffärernas enhet kubikmeter travat mått (m³.) förvandlas till m³-enheten genom multiplikation med koefficienten 1.58.

Slanor mätta i ramvolym förvandlas till m³-enheten med koefficienten 2.25 (ca 4 meters lövträdsplanor, travens täthet 0.44—0.45).

Köp st: Antalet köp som använts vid beräkningen av medelpriserna virkesslagsvis.

TILLÄGGSUPPGIFTER: Om virkesslagsraden 'Annat, vilket' utnyttjats, förklaras de tillämpade mått- och kvalitetsföreskrifterna samt virkesslagens benämningar vid behov noggrannare.

ROTPRISOMRÅDE: Uppgifter ges för de rotprisområden, inom vilka affärer har gjorts.

Rotprisområdenas definitioner finns på en särskild blankett. I huvuddelen av landets kommuner finns endast ett rotprisområde. I följande kommuner finns det två eller tre (3) rotprisområden:

Nylands län:

Borgå lk	Ingå	Sibbo
Ekenäs	Kyrkslätt	Sjundeå
Esbo	Lovisa	Strömfors
Hangö	Pernå	Tenala
Helsingfors		

Åbo och Björneborgs län:

Björneborg	Lemo	Raumo lk
Dragsfjärd	Luvia	Rimito
Euraäminne	Masku	Sagu
Finby	Merimasku	Sastmola
Gustavs	Nagu	Tövsala
Halikko	Nystad	Velkua
Houtskär	Nädendal	Villnäs
Kimito	Pargas	Västankfjärd
Korpo	Pyhärinta	

Kymmene län:

Kotka	Vederlax	Veckelax
Pyttis		

Norra Karelen län:

Liekka (3)	Nurmes	Valtimo
------------	--------	---------

Vasa län:

Himanka	Kelviä	Nykärlby
Karleby	Larsmo	Närpes
Korsholm	Lochteå	Oravais
Korsnäs	Malax	Pedersöre
Kristinestad	Maxmo	Vasa

Uleåborgs län:

Haukipudas	Kuusamo	Suomussalmi (3)
Hyrinsalmi	Pudasjärvi	Temmes
Kalajoki	Puolanka	Tyrnävä
Kempele	Sotkamo	Utajärvi
Kuhmo		

Lapplands län:

Enare (3)	Pello	Simo
Enontekiö	Ranua	Sodankylä
Keminmaa	Rovaniemi lk	Tervola
Kittilä (3)	Salla	Torneå
Föglö (3)	Kolari	Övertorneå
Muonio	Savukoski	

Landskapet Åland:

Brändö (3)	Hammarland	Saltvik (3)
Eckerö	Kumlinge (3)	Sottunga (3)
Föglö (3)	Lemland	Sund
Geta	Lumparland	Vårdö (3)

Blanketter, kuvert samt tilläggsuppgifter erhålles av Skogsforskningsinstitutets matematiska avdelning, adressen och telefonnumret på blankettens framsida.

Lähelysoite:

METSÄNTUTKIMUSLAITOS

MATEMAATTINEN OSASTO

UNIONINKATU 40 A

00170 HELSINKI 17

Puh. 90-556 276/235, 234

Tällä ilmoituksella annettavia tilastotietoja käytetään metsäverotuksen vuotuisen tuottoerusteiden valmisteluun. Metsäntutkimuslaitosta sitoo ilmoittajakohtaisia tietoja koskeva salassapitovelvollisuus (Verotuslain 133 §).

Puun keskihintojen ilmoittamisvelvollisuus perustuu verotuslain (980/79) 45 §:n 1 momentin 2 kohdan säännökseen. Puutavaralajeittaisia kauppojen lukumääriä käytetään maatilatalouden tuloverolain (543/67) 11 §:ssä tarkoitetun kantohintatason määrittämisessä.

PUUN HINTAILMOITUS

HAKKUUUVUOTENA 1981/82

Ilmoittamisvelvollisuus koskee sellaisia puuta elinkeinotoiminnassaan vaihto-omaisuudekseen ostavia, joilla ostomäärä metsän omistajilta tai vastaavilta ylittää ilmoituskautena 2 000 m³ (Verohallituksen päätös 14. 2. 1980). Ilmoittamisvelvollisuus ei koske niitä puutavarakauppoja, joissa ilmoittaja ostaa puuta puun väliltä.

Lomakkeet kaudelta 1. 7. - 31. 12. palautetaan 15. 2. mennessä. Lomakkeet kaudelta 1. 1. - 30. 6. palautetaan 15. 8. mennessä.

Puun ostaja tai ostajien järjestö		Postinumero	Postitoimipaikka	Puhelin	
Ostokunta	1 Vuosi 19	2 Kausi	1 <input type="checkbox"/> 1. 7. - 31. 12.	2 <input type="checkbox"/> 1. 1. - 30. 6.	3 <input type="checkbox"/> 4 <input type="checkbox"/>

Kantohinta-alueiden määritelmät ovat erillisellä lomakkeella.

Puu-tavara-laji	KANTOHINTA-ALUE 1					
	Pystykaupat			Hankintakaupat		
	Kantohinta/m ³		Kauppoja kpl	Hank.hinta/m ³		Kauppoja kpl
mk	p	mk		p		
Mä-tukki	11			21		
Ku-tukki	12			22		
Mä-kuitu	13			23		
Ku-kuitu	14			24		
Le-tukki	15			25		
Le-kuitu	16			26		
Halko	17			27		
Muu, mikä	18			28		

Puu-tavara-laji	KANTOHINTA-ALUE 2					
	Pystykaupat			Hankintakaupat		
	Kantohinta/m ³		Kauppoja kpl	Hank.hinta/m ³		Kauppoja kpl
mk	p	mk		p		
Mä-tukki	31			41		
Ku-tukki	32			42		
Mä-kuitu	33			43		
Ku-kuitu	34			44		
Le-tukki	35			45		
Le-kuitu	36			46		
Halko	37			47		
Muu, mikä	38			48		

Lisätietoja

Puu-tavara-laji	KANTOHINTA-ALUE 3					
	Pystykaupat			Hankintakaupat		
	Kantohinta/m ³		Kauppoja kpl	Hank.hinta/m ³		Kauppoja kpl
mk	p	mk		p		
Mä-tukki	51			61		
Ku-tukki	52			62		
Mä-kuitu	53			63		
Ku-kuitu	54			64		
Le-tukki	55			65		
Le-kuitu	56			66		
Halko	57			67		
Muu, mikä	58			68		

Päiväys

Allekirjoitus

PUUN HINTAILMOITUKSEN SISÄLTÖ JA TÄYTTÖOHJEET

OSTOKUNTA: Sen kunnan nimi, jota tiedot koskevat.
 VUOSI: Täytetään kaksi viimeistä numeroa.
 KAUSI: Täytetään rastilla.

PUUTAVARALAJI: Tiedot ilmoitetaan ostetuista puutavaralajeista. Lomakkeessa mainittuihin puutavaralajeihin kuuluvat lisäksi seuraavat erikoispuutavaralajit:

- Mä-tukki: Pylväs, mäntyvaneritukki, ratapölkyn aiheet.
- Ku-tukki: Pylväs.
- Mä-kuitu: Pikkutukki, parrun aiheet.
- Ku-kuitu: Pikkutukki, parrun aiheet.
- Le-tukki: Koivuvaneri- ja koivusahatukit, haapatukit.
- Le-kuitu: Koivu- ja muu lehtikuitupuun.
- Halko: Koivu- ja sekahalko.
- Muu, mikä: Muu kuin em. erikoispuutavaralaji (esim. poltto-ranka, järeä hakeranka).

Puutavaralajien mitta- ja laatuvaatimukset:

- Mäntytukin pienin latvaläpimitä on 14 cm kuoren alta (läpimitäluokka 15 cm) ja kuusitukin 16 cm kuoren alta (läpimitäluokka 17 cm). Tukin on täytettävä yleisesti sovellettavat mitta- ja laatuvaatimukset.
- Lehtitukin pienin latvaläpimitä on 17 cm kuoren päältä ja sen on täytettävä yleisesti sovellettavat mitta- ja laatuvaatimukset.
- Havukuitupuilla pienin latvaläpimitä kuoren alta on pystykauppa-puulla 6 cm ja hankintapuulla 5 cm ja koivukuitupuilla vastaavat mitat ovat 7 cm ja 6 cm kuoren alta. Muilla lehtikuitupuilla pienin latvaläpimitä on 7 cm sekä pysty- että hankintakaupoissa.
- Haloilla pienin latvaläpimitä on 5 cm kuoren alta.
- Polttorangan, järeän hakerangan on täytettävä vähintään halon latvaläpimitävaatimukset.
- Tarkemmat puutavaralajien mitta- ja laatuvaatimukset ovat Tapion Taskukirjassa, 18 painos, s. 298—308 ja Kuitupuun hintasuosituksissa 1. 7. 1981—30. 6. 1982.

Mitta- ja laatuvaatimukset määräävät mikä puutavaralaji on kysymyksessä — eikä siis se, mihin tarkoitukseen puutavaralajia käytetään. Jos edellä olevista mitta- ja laatuvaatimuksista poiketaan, puutavaralajien nimike sekä sitä koskevat hinta- ja lukumäärätiedot ilmoitetaan PUUTAVARALAJI 'Muu, mikä' -rivillä.

PUUTAVARALAJI

PUUTAVARALAJI 'Muu, mikä' -rivillä.

PUUTAVARALAJI 'Muu, mikä' -rivillä.

PUUTAVARALAJI 'Muu, mikä' -rivillä.

PUUTAVARALAJI 'Muu, mikä' -rivillä.

PUUTAVARALAJI 'Muu, mikä' -rivillä.

PUUTAVARALAJI 'Muu, mikä' -rivillä.

PUUTAVARALAJI 'Muu, mikä' -rivillä.

PUUTAVARALAJI 'Muu, mikä' -rivillä.

PUUTAVARALAJI 'Muu, mikä' -rivillä.

PUUTAVARALAJI 'Muu, mikä' -rivillä.

KANTOHINTA-ALUE: Tiedot ilmoitetaan niiltä kantohinta-alueilta, joissa kaupat on tehty. Kantohinta-alueiden määrittelmät ovat erillisellä lomakkeella. Pääosassa maan kuntia on vain yksi kantohinta-alue. Seuraavissa kunnissa on kaksi tai kolme (3) kantohinta-alueita:

Uudenmaan lääni:

Espoo	Loviisa	Sipoo
Hanko	Pernaja	Siuntio
Helsinki	Porvoon mlk	Tammisaari
Inkoo	Ruotsinpyhtää	Tenhola
Kirkkonummi		

Turun ja Porin lääni:

Askainen	Luvia	Rauman mlk
Dragsfjärd	Masku	Rymättylä
Eurajoki	Merikarvia	Sauvo
Halikko	Merimasku	Särkisalo
Houtskari	Naantali	Taivassalo
Kemiö	Nauvo	Uusikaupunki
Korppoo	Parainen	Velkua
Kustavi	Pori	Västernfjärd
Lemu	Pyhäranta	

Kymen lääni:

Kotka	Vehkalahti	Virolahti
Pyhtää		

Pohjois-Karjalan lääni:

Lieksa (3)	Nurmes	Valtimo
------------	--------	---------

Vaasan lääni:

Himanka	Lohtaja	Närpiö
Kokkola	Luoto	Oravainen
Korsnäs	Maalahti	Pietarsaaren mlk
Kristiinankaupunki	Maksamaa	Uusikaarlepyy
Kälviä	Mustasaari	Vaasa

Oulun lääni:

Haukipudas	Kuusamo	Suomussalmi (3)
Hyrnsalmi	Pudasjärvi	Temmes
Kalajoki	Puolanka	Tyrnävä
Kempele	Sotkamo	Utajärvi
Kuhmo		

Lapin lääni:

Enontekiö.	Pello	Simo
Inari (3)	Ranua	Sodankylä
Keminmaa	Rovaniemen mlk	Tervola
Kittilä (3)	Salla	Tornio
Kolari	Savukoski	Ylitornio
Muonio		

Ahvenanmaan maakunta:

Brändö (3)	Hammarland	Saltvik (3)
Eckerö	Kumlinge (3)	Sottunga (3)
Föglö (3)	Lemland	Sund
Geta	Lumparland	Vårdö (3)

Lomakkeita, kirjjuoria ja lisätietoja on saatavissa Metsäntutkimuslaitoksen matemaattiselta osastolta, osoite ja puhelinnumero etusivulla.

KUNNITTAISET KANTOHINTA-ALUEET (lyh. kh.alueet) HAKKUUVUONNA 1981—1982

Pääosassa maan kuntia (Manner-Suomen etelä- ja keskiosat) on yksi kantohinta-alue.

Seuraavissa kunnissa on kaksi tai kolme kantohinta-aluetta:

A. Rannikko- ja saaristokunnat

Uudenmaan lääni: Espoo, Hanko, Helsinki, Inkoo, Kirkkonummi, Loviisa, Pernaja, Porvoo mlk, Ruotsinpyhtää, Sipoo, Siuntio, Tammissaari ja Tenhola.

Turun ja Porin lääni: Askainen, Dragsfjärd, Eurajoki, Halikko, Houtskari, Kemiö, Korppoo, Kustavi, Lemu, Luvia, Masku, Merikarvia, Merimasku, Naantali, Nauvo, Parainen, Pori, Pyhäranta, Rauman mlk, Rymättylä, Sauvo, Taivassalo, Uusikaupunki, Velkua ja Västanfjärd.

Kymen lääni: Kotka, Pyhtää, Vehkalahti ja Virolahti.

Vaasan lääni: Himanka, Kokkola, Korsnäs, Kristiinankaupunki, Kälvää, Lohtaja, Luoto, Maksamaa, Närpiö, Oravainen, Pietärsäaren mlk, Uusikaarlepyy ja Vaasa.

Oulun lääni: Haukipudas ja Kalajoki.

I kh.alueeseen kuuluvat mantereella sijaitsevat metsämaat ja ne meren saarissa sijaitsevat metsämaat, joihin on tie-, lossi- tai lauttayhteys mantereelta.

II kh.alueeseen kuuluvat muut metsämaat.

Tästä rajausmäärityksestä poikkeavat seuraavat kunnat:

Turun ja Porin lääni: Särkisalo:

I kh.alueeseen kuuluvat manner sekä tie-, lossi- tai lauttayhteyden päässä olevat saaret poislukien Ulkoluoto.

II kh.alueeseen kuuluvat muut metsämaat sekä Ulkoluoto.

Vaasan lääni: Maalahti:

I kh.alueeseen kuuluvat mantereella sijaitsevat metsämaat.

II kh.alueeseen kuuluvat Bergössä sijaitsevat metsämaat ja ne meren saarissa sijaitsevat metsämaat, joihin ei ole mantereelta tietyhteyttä.

Mustasaari:

I kh.alueeseen kuuluvat mantereella sijaitsevat metsämaat.

II kh.alueeseen kuuluvat muut metsämaat.

B. Itä- ja Pohjois-Suomen kunnat

POHJOIS-KARJALAN LÄÄNI

Lieksa:

I kh.alueeseen kuuluvat kaikki maantielinjan Kivilahti—Lieksa—Mutkamäki—Vieikki—Haarakivi länsipuolella olevat metsämaat sekä ne sanotun linjan itäpuolella olevista metsämaista, joista puutavaran kuljetusmatka maanteiden, paikallisteiden tai kuntanteiden varteen on 0—3 km:n kaukokuljetusmatkan valtion rautatien lastauspaikkoihin tai Pieliisen rantaan ollessa korkeintaan 20 km sekä ne metsämaat, joista kuljetusmatka Lieksan yhteisuittoväylän varteen Jongunjoen haarasta alkaen on 0—4 km.

II kh.alueeseen kuuluvat ne metsämaat, joita ei ole määritelty kuuluviksi I- tai III kh.alueeseen.

III kh.alueeseen kuuluvat kaikki linjan Sarvijoki—Jongunjoki—Laklajoki—Laklajärvi—Ohtaavaaran kylän lounaisraja—Hähnijärvi—Polvivaaran kylänraja—Polvijärvi—Ruunaanjärvi—Möhkyrinjoki—Kannikkapuron suu—Nevalan tilan länsiraja—Pitkäjärven yläpää—Pitkäjärven haara—Nikkilänvaaran tilan luona oleva kunnanrajan kulma itäpuolella olevat metsämaat.

Nurmes:

I kh.alueeseen luetaan muut kuin II kh.alueeseen luettavat metsämaat.

II kh.alueeseen luetaan Mujejärven ja Petäiskylän kylissä sijaitsevat metsämaat, näiden kylien sisään sijoittuvat muihin kyliin kuuluvat metsämaat sekä I kh.alueeseen kuuluvien kylien itä- ja pohjoispuolella sijaitsevat valtionmaat.

Valtimo:

I kh.alueeseen luetaan Haapakylän, Hiirenjärven, Hirsiniemen, Karhunpään, Koppelon ja Pajukosken kylissä sijaitsevat metsämaat sekä näiden kylien sisään sijoittuvat valtionmaat.

II kh.alueeseen kuuluvat muut metsämaat.

OULUN LÄÄNI

Hyrnsalmi:

I kh.alueeseen kuuluvat linjan Valkiaisjärven länsipää—Myllylä—Halla—kunnanraja länsipuolella sijaitsevat metsämaat.

II kh.alueeseen kuuluvat muut metsämaat.

Kempele:

I kh.alueeseen kuuluvat kaikki kotimetsät.

II kh.alueeseen kuuluvat Kymälän kylässä sijaitsevat ulkometsät (rajoittuvat Muhoksen kuntaan).

Kuhmo:

I kh.alueeseen kuuluvat ne metsämaat, jotka sijaitsevat seuraavan linjan lounaispuolella: valtakunnanrajalta Ulvinsalon luonnonpuiston etelä- ja länsirajaa pitkin sen luoteisnurkkaan—Kiekinkoski—Kytölehto—Varajoki—Niva—Lipukajärven pohjoispää—Moisiovaaraan vievä maantie—kunnanraja.

II kh.alueeseen kuuluvat muut metsämaat.

Kuusamo:

I kh.alueeseen kuuluvat ne metsämaat, jotka sijaitsevat seuraavan linjan länsipuolella: kunnanraja—Irnijärven Kiviniemi—Keskiranta—Pikku Kerojärven pohjoispää—Raakonjärven pohjoispää—Iijärven itäpää—Joukamojärven länsipää—Muosalmi—Heikkilä—Suininkijärven länsipää—Rukajärven pohjoispää—Ruka—Kantajoki—Kauttio—kunnanraja.

II kh.alueeseen kuuluvat muut metsämaat.

Pudasjärvi:

I kh.alueeseen kuuluvat ne metsämaat, jotka sijaitsevat seuraavan linjan länsipuolella: Kelankylä—Rytinki—Metsälä—Lehtovaara—Poijula—Valkiainenjärven pohjoispää—Kurki—Ervasti Iijokea pitkin—Heikkisenahon palovartiotorni—kunnanraja.

II kh.alueeseen kuuluvat muut metsämaat.

Puolanka:

I kh.alueeseen kuuluvat ne metsämaat, jotka sijaitsevat seuraavan linjan eteläpuolella: Hyryn salmen raja Kaunislampi—Lampovaaran metsäautotie—Lylykylä—Äylön palovartiotorni—Askanjärven eteläpää—Palosenjärven itäpää—Palosenjoki—Auhonjärven itä- ja eteläranta—Pirttijärven eteläranta—Pirttijokea pitkin Utajärven rajalle.

II kh.alueeseen kuuluvat muut metsämaat.

Sotkamo:

I kh.alueeseen kuuluvat kaikki ne metsämaat, jotka sijaitsevat seuraavan linjan länsipuolella: Lahnanen (järvi)—Teerijärven kaakkoispää—Koirajärven kaakkoispää—Tipasniemi—Kallela—Lehtovaara—jatkuen suoraan kunnanrajaan.

II kh.alueeseen kuuluvat muut metsämaat.

Suomussalmi:

I kh.alueeseen luetaan seuraavasti rajoitettu kunnan länsiosa: Tai- valkosken kunnan raja Kemppeän tilan RN:o 97 etelärajan kohdalla—Kuurojärven pohjoispää—Kuivasjärven kaakkoispää—Kuhmon raja Pienen Valkeisjärven itärannan kohdalla.

II kh.alueeseen luetaan edellä määritellyn linjan ja seuraavan linjan väliin jäävä osa kunnan aluetta: Kemivaara—Perangan tienhaara—Tormuanjärven itäpää—Syrjäjärven pohjoispää—Kuopasjärven pohjoispää—Kuhmon rajan kääntöpieste Kuhmon kunnan pohjoisimmassa kohdassa.

III kh.alueeseen luetaan muut metsämaat.

Temmes:

- I kh.alueeseen kuuluvat Temmes- ja Kärsämäenkylässä sekä Vehkaamalla olevat metsämaat.
II kh.alueeseen kuuluvat Tyrnävän Ylipäässä olevat metsämaat sekä RN:o 1:en kuuluvat metsämaat Vähäjärven lohkossa.

Tyrnävä:

I kh.alueeseen kuuluvat Limingan—Alatemmeksen metsälahkon koillislukulmasta sen itärajan suuntaisesti koilliseen Muhoksen kunnanrajalla olevaan rajamutkaan vedetyn linjan länsipuolella olevat maat.

II kh.alueeseen kuuluvat muut metsämaat.

Utajärvi:

I kh.alueeseen kuuluvat ne metsämaat, jotka sijaitsevat seuraavan linjan länsipuolella: Kiiminkijoki—Peuraoja—Piltokangas—Virtala—Autio—Hirvenmaa—Punaniemi—Jokela—eteläsuunta Vaalan kunnanrajaan saakka.

II kh.alueeseen kuuluvat muut metsämaat.

LAPIN LÄÄNI

Enontekiö:

- I kh.alueeseen kuuluvat ne metsämaat, jotka ovat 0—4 km:n puutavaran kuljetusmatkalla Ounasjoen uittoväylästä tai seuraavista maanteistä: Muonio—Kilpisjärvi—Tarvantojoelta alkaen, Palojensuu—Nunnanen—Pulju tai Hetta—Norjan raja Leppäjärveltä alkaen tahi 0—4 km:n puutavaran kuljetusmatkalla polkutiestä Peltovuoma—Raattama sekä Kuttanen—Kultima Tarvantojokeen saakka ja Enontekiön yhteismetsän Nikivaaran ja Lintumaa—Sammalvaaran metsäautotiestä.
- II kh.alueeseen kuuluvat muut metsämaat.

Inari:

- I kh.alueeseen kuuluu alue Kivijoki—Taimenpää—Tolospää—Jursulat—Kaitamojärvi—Myösjärvi—Paavisvuono—Inarijärvi—Paksuvuono—valtakunnanraja idässä ja kunnanraja etelässä.
- II kh.alueeseen kuuluu edellisen alueen ulkopuolella oleva alue linjaa kunnanraja—Jänispää—Joenkielinen—Paltsavaara—Muotkavaarat—Leägguoavi—Palomaa—Harjunieni—Rajavaara—valtakunnanraja idässä.
- III kh.alueeseen kuuluu muu osa Inarin kunnasta sekä Inarinjärven saaret kokonaisuudessaan.

Keminmaa:

- I kh.alueeseen kuuluvat kaikki ne metsämaat, jotka eivät kuulu II kh.alueeseen.
- II kh.alueeseen kuuluvat seuraavasti rajatuilla alueilla sijaitsevat metsämaat: Petäjämaa—Tompsele—Syrjalä—Haapakoski—Akkumusjoki pohjoiseen—Hornela—suoraan pohjoiseen kunnanrajaan, Keski-Penikan luonnonhoitometsäalueella sijaitsevat metsämaat. Kaltiolampi—Helkkusenvaara—Elijärvenaapa—Musta-aapa—Kruununjängä—kunnanraja Laitalassa. Meren saarissa sijaitsevat metsämaat, joihin ei mantereelta ole tie-, lossi- tai lauttayhteyttä.

Kittilä:

- I kh.alueeseen kuuluvat ne metsämaat, jotka ovat seuraavassa määritellyn linjan eteläpuolella: Kolvakero—Luovavaara—Kulkujoen silta—Köngäs—Kiistala—Keulakoppää.
- II kh.alueeseen kuuluvat ne metsämaat, joita ei ole määritelty 1- tai III kh.alueeseen.
- III kh.alueeseen kuuluvat ne metsämaat, jotka ovat seuraavassa määritellyn linjan pohjoispuolella: Jerisjärvi—kansallispuiston raja—Pallasjärvi—Pallasjoki—Nilipirtti—suojametsäalueen eteläraja.

Kolari:

- I kh.alueeseen luetaan Kolarin ja Sieppijärven kylänrajojen ja kunnanrajan rajaaman alueen sisään jäävät metsämaat.
- II kh.alueeseen kuuluvat muut metsämaat.

Muonio:

- I kh.alueeseen kuuluvat Alamuonion kylänrajan ja kunnanrajan rajaaman alueen sisään jäävät metsämaat.
- II kh.alueeseen kuuluvat muut metsämaat.

Pello:

- I kh.alueeseen luetaan muut kuin II kh.alueeseen kuuluvat metsämaat.
- II kh.alueeseen luetaan Konttajärven ja Rattosjärven kylänrajojen ja kunnanrajan rajaaman alueen sisään jäävät metsämaat.

Ranua:

- I kh.alueeseen kuuluvat ne metsämaat, jotka sijaitsevat 5 km:n päässä Rovaniemi—Ranua—Petäjäjärvi ja Petäjäjärvi—Kelankylä

—Rytinki teiden koillispuolelle piirretyn rajan lounaispuolella tai ovat Piittisjärvi—Pohjaslahti—Putkivaaran alueella ja joista on alle 7 km:n matka uittoväylään.

II kh.alueeseen kuuluvat muut metsämaat.

Rovaniemen mlk:

I kh.alueeseen kuuluvat metsämaat, jotka ovat 0—7 km ajomatkalla Kemijoesta, Ounasjoesta, Marrasjoesta, Marrasjärvestä, Molkojoesta, Meltausjoesta, Raudanjoesta, Vikajärven yläpäästä jokisuulle, Kaihuanjärven luusuaista, Kemijärvelle johtavan valtatie n:o 80 ja rautatien rajoittama metsämaa, valtatie pohjoispuolella olevat metsämaat ajomatkan ollessa 0—2 km valtatiestä, rautatien eteläpuolella olevat metsämaat ajomatkan ollessa 0—5 km rautatiestä sekä linjan Iso-Airijärven eteläpää—Nuuksvaara—Lapinvaara—Saukkojärvi kantatien 78 varrella eteläpuolella sijaitsevat metsämaat.

II kh.alueeseen kuuluvat muut metsämaat.

Salla:

I kh.alueeseen kuuluvat linjan Sorsatunturi—Ahmatunturi eteläpuolella olevat metsämaat.

II kh.alueeseen kuuluvat muut metsämaat.

Savukoski:

I kh.alueeseen kuuluvat linjan Ahmatunturi—Pihtijoen ja kunnanrajan leikkauspiste eteläpuolella olevat metsämaat.

II kh.alueeseen kuuluvat muut metsämaat.

Simo:

I kh.alueeseen kuuluvat ne metsämaat, jotka sijaitsevat seuraavan linjan eteläpuolella: Latva-aapa kunnanrajan mutka—Tainivaaranaapa kunnanrajan mutka.

II kh.alueeseen kuuluvat muut metsämaat ja ne meren saarissa sijaitsevat metsämaat, joihin ei ole mantereelta tie-, lossi- tai lauttayhteyttä.

Sodankylä:

I kh.alueeseen kuuluvat linjan Pihtijoki—Lokan tekojärven eteläranta—Vuotso—suojametsäalueenraja—Porttipahdan tekojärven eteläranta—Järvijoki eteläpuolella olevat metsämaat.

II kh.alueeseen kuuluvat muut metsämaat.

Tervola:

I kh.alueeseen kuuluvat ne metsämaat, jotka eivät kuulu II kh.alueeseen.

II kh.alueeseen kuuluvat ne metsämaat, jotka sijaitsevat Suolijoen ja Vähäjoen kylänrajojen ja kunnanrajan rajaaman alueen sisään jäävällä alueella.

Tornio:

I kh.alueeseen kuuluvat ne metsämaat, jotka eivät kuulu II kh.alueeseen.

II kh.alueeseen kuuluvat ne metsämaat, jotka sijaitsevat entisen Karungin kunnan alueella sekä Arpelan kylärajojen ja kunnanrajan rajaaman alueen sisään jäävällä alueella.

Ylitornio:

I kh.alueeseen kuuluvat ne metsämaat, jotka sijaitsevat seuraavan linjan eteläpuolella: kunnanraja Mäntyläki Liinankiin menevän tien pohjoispuolelta seuraten—Liinankivaara—Näätävaara—Hirvakseen menevän tien pohjoispuolelta—kunnanraja.

II kh.alueeseen kuuluvat muut metsämaat.

C. Ahvenanmaan maakunta

Kuntien kantohinta-alueääritelmät ovat ruotsinkielisessä lomakkeessa.

VIRKESPRISANMÄLAN — INNEHÅLL OCH IFYLLNINGSFÖRESKRIFTER

KOMMUN: Namnet på den kommun uppgifterna gäller.
ÅR: De två sista siffrorna ifylles.
SÄSONG: Det rätta alternativet kryssas för.

VIRKESLAG: Uppgifter ges beträffande de köpta virkesslagen. Till de virkesslag som nämns på blanketten hör dessutom följande speciella virkesslag:

- Talltimmer: Stolpar, tallfanertimmer, sliperstimmer
- Grantimmer: Stolpar
- Tallmassaved: Småstockar, sparrämmen
- Granmassaved: Småstockar, sparrämmen
- Lövsågtimmer: Björkfaner- och björksågtimmer, asptimmer
- Lövmassaved: Björk- och blandved, grova flisslanor
- Annat, vilket: Andra än ovannämnda specialvirkesslag

Mått- och kvalitetsföreskrifter för virkesslagen:

- Tallstockens minsta toppdiameter är 14 cm under bark (diameterklassen 15 cm) och granstockens 16 cm under bark (diameterklassen 17 cm). Stocken bör uppfylla de mått- och kvalitetsföreskrifter som allmänt tillämpas.
- Lövrädsstockens minsta toppdiameter är 17 cm på bark och den bör uppfylla allmänt tillämpade mått- och kvalitetsföreskrifter.
- Barrmassavedens minsta toppdiameter är 6 cm under bark och lövmassavedens 7 cm under bark.
- Vedträns minsta toppdiameter är 5 cm under bark.
- En grov flisslana bör uppfylla åtminstone vedträns toppdiameterkrav.
- Noggrannare mått- och kvalitetsföreskrifter för virkesslagen finns i Tapion Taskukirja, 18 upplagan, s. 298—308.

Mått- och kvalitetsföreskrifterna — inte virkets användning — avgör vilket virkesslag det är fråga om. Ifall de ovannämnda mått- och kvalitetsföreskrifterna inte följs, anmäles virkesslagets benämning samt dess pris- och mängduppgifter på redan VIRKESLAG 'Annat, vilket'.

KÖP PÅ ROT, LEVERANSKÖP:

Med köp på rot avses köp, där priset definieras som rotpris.

Med leveransköp avses de köp, där priset bestäms vid virkeslagingsplatser, vilka tillhör I—III lastningsdyrortsklassen och vilka är belägna invid färdiga, avgiftsfria trafikerbara bilvägar, samt köp där priset bestäms vid flottningsled.
 Kontantköpen ingår i leveransköpen.

Rotpris mk/m³: Det virkesslagsvis med en pennis noggrannhet beräknade (ovägda) medeltalet av de enhetspriser, vilka förekommer i skogsavverkningskontrakt som uppgjorts under den säsong anmälan gäller.

Leveranspris mk/m³: Det virkesslagsvis med en pennis noggrannhet beräknade (ovägda) medeltalet av de enhetspriser, vilka förekommer i leverans- eller kontantköpkontrakt som uppgjorts under den säsong anmälan gäller.

Måttenhet: Som volymenhet för samtliga virkesslag användes fast kubikmeter (m³) på bark.

Köp st.: Antalet köp som använts vid beräkningen av medelpriserna virkesslagsvis.

ROTPRISOMRÅDE: Uppgifter ges för de rotprisområden, inom vilka affärer har gjorts.
 Rotprisområdenas definitioner finns på blankettens insida.
 I huvuddelen av landets kommuner finns endast ett rotprisområde.
 I följande kommuner finns det två eller tre (3) rotprisområden:

Nylands län:

Borgå lk	Ingå	Sibbo
Ekenäs	Kyrkslätt	Sjundeå
Esbo	Lovisa	Strömfors
Hangö	Pernå	Tenala
Helsingfors		

Åbo och Björneborgs län:

Björneborg	Lemu	Pargas
Dragsfjärd	Lokalhti	Pyhärinta
Eurajoki	Luvia	Raumo lk
Finby	Masku	Rimito
Gustavs	Merikarvia	Sagu
Halikko	Merimasku	Tövsala
Houtskär	Nagu	Velkua
Kimito	Nystad	Villnäs
Korpo	Näddendal	Västankjärvi

Kymmene län:

Kotka	Pyttis	Vehkalahti
Virolahti		

Norra Karelen län:

Ilomantsi	Liekka (3)	Nurmes (3)
Valtimo		

Vasa län:

Himanka	Kälviä	Nykarleby
Karleby	Larsmo	Närpes
Korsholm	Lohtaja	Oravais
Korsnäs	Malax	Pedersöre
Kristinestad	Maxmo	Vasa

Uleåborgs län:

Haukipudas	Kuusamo	Suomussalmi (3)
Hyrnynsalmi	Pudasjärvi	Temzies
Kalajoki	Puolanka	Tyrnävä
Kempele	Sotkamo	Utajärvi
Kuhmo		

Lapplands län:

Enare (3)	Pello	Simo
Enontekiö	Posio	Sodankylä
Keminmaa	Ranua	Tervola
Kittilä (3)	Rovaniemi lk	Torneå
Kolarä	Salla	Övertorneå
Muonio	Savukoski	

Landskapet Åland:

Brändö (3)	Hammarland	Saltvik (3)
Eckerö	Kumlinge (3)	Sottunga (3)
Föglö (3)	Lemland	Sund
Geta	Lumparland	Vårdö (3)

Blanketter, kuvert samt tilläggsuppgifter erhålles av Skogsforskningsinstitutets matematiska avdelning, adressen på framsidan, tel. 90-556 276/235 (äldre forskare).

TILLÄGGSUPPGIFTER: Om virkesslagsgraden 'Annat, vilket' utnyttjats, förklaras de tillämpade mått- och kvalitetsföreskrifterna samt virkesslagens benämningar vid behov noggrannare.

KOMMUNVISA ROTPRISOMRÅDEN UNDER AVVERKNINGSÅRET 1981—1982

Antalet rotprisområden 1:

I landets flesta kommuner (i den södra och mellersta delen av Finlands fastland).

Antalet rotprisområden 2—3:

I följande kommuner finns 2—3 rotprisområden:

A. Kust- och skärgårdskommuner

Nylands län: Borgå lk, Ekenäs, Esbo, Hangö, Helsingfors, Ingå, Lovisa, Kyrkslätt, Pernå, Sibbo, Sjundeå, Strömfors, Tenala.

Åbo och Björneborgs län: Björneborg, Dragsfjärd, Euraåminne, Gustavs, Halikko, Houtskär, Kimito, Korpo, Lemo, Luvia, Masku, Merimasku, Nagu, Nystad, Nådendal, Pargas, Pyhärinta, Raumo lk, Rimito, Sagu, Sastmola, Tövsala, Velkua, Villnäs, Västanfjärd.

Kymmene län: Kotka, Pyttis, Veckelax, Vederlax.

Vasa län: Himanka, Karleby, Kristinestad, Korsnäs, Kelviä, Larsmo, Lochteå, Maxmo, Nykarleby, Närpes, Oravais, Pedersöre, Vasa.

Uleåborgs län: Haukipudas, Kalajokí.

I kommun indelas skogsmarkerna i rotprisområden sålunda, att

Till I rotprisområdet hör de skogsmarker som är belägna på fastlandet och de skogsmarker till vilka det finns väg- eller färjförbindelse.

Till II rotprisområdet hör övriga skogsmarker.

Följande kommuner vid kusten och i skärgården avviker från denna begränsningsdefinition:

Åbo och Björneborgs län:

Finby:

Till I rotprisområdet hör de skogsmarker som är belägna på fastlandet och de skogsmarker till vilka det finns väg- eller färjförbindelse Ulkoluoto avräknad.

Till II rotprisområdet hör övriga skogsmarker samt Ulkoluoto.

Vasa län:

Korsholm:

Till I rotprisområdet hör de skogsmarker som är belägna på fastlandet.

Till II rotprisområdet hör övriga skogsmarker.

Malax:

Till I rotprisområdet hör de skogsmarker som är belägna på fastlandet.

Till II rotprisområdet hör skogsmarkerna i Bergö samt de skogsmarker som är belägna i skärgården och till vilka det inte finns vägförbindelse från fastlandet.

B. Östra och norra Finlands kommuner

På motsvarande finskspråkiga blankett beskrivs indelningen i rotprisområden av Norra Karelen, Uleåborgs och Lapplands län. (De ifråga-

varande kommunernas namn finns uppräknade på baksidan av VIRKESPRISANMÄLAN-blanketten.

C. Åland

Brändö:

Till I rotprisområdet hör de skogsmarker som är belägna på följande öar: Jumö och Åva samt de skogsmarker till vilka det finns vägförbindelse från ovannämnda öar.

Till II rotprisområdet hör de skogsmarker som är belägna på huvudöarna i följande byar: Fiskö, Korsö, Björnholma, Brändö, Baggholma, Torsholma, Astersholma och Lappo samt de skogsmarker som är belägna på de öar till vilka det finns vägförbindelse från huvudöarna i ovannämnda byar.

Till III rotprisområdet hör övriga skogsmarker som är belägna på öar.

Eckerö:

Till I rotprisområdet hör de skogsmarker som är belägna på huvudön.

Till II rotprisområdet hör skogsmarkerna på Västerön och på övriga öar.

Föglö:

Till I rotprisområdet hör de skogsmarker som är belägna på huvudöarna och de skogsmarker, till vilka det finns vägförbindelse från huvudöarna.

Till II rotprisområdet hör de skogsmarker som är belägna på följande öar: Brunskär, Björkö, Staholm, Järsö, Långholm, Gripö, Skruvsö, Brändö, Sommarö, Granö, Mjölkö, Överö, Ulversö, Jyddö, Nötö, Marsö, Sandö, Högholm, Stora Skällholm, Nästholm, Käsenholm, Kalvholm, Mörholm, Västra Nötholm, Ekholm.

Till III rotprisområdet hör övriga skogsmarker.

Geta:

Till I rotprisområdet hör de skogsmarker som är belägna på huvudön samt de skogsmarker, till vilka det finns vägförbindelse från huvudön.

Till II rotprisområdet hör Gamlan och de övriga skogsmarkerna som är belägna på öar.

Hammarland:

Till I rotprisområdet hör de skogsmarker som är belägna på huvudön och de skogsmarker, till vilka det finns vägförbindelse från huvudön.

Till II rotprisområdet hör övriga skogsmarker som är belägna på öar.

Kumlinge:

Till I rotprisområdet hör de skogsmarker som är belägna på huvudöarna Kumlinge och Enklinge och de skogsmarker som är belägna på följande öar: Norrholmarna (Västaskär och Melarskär) och till vilka det finns vägförbindelse från dessa öar.

Till II rotprisområdet hör de skogsmarker som är belägna på Seglinge huvudö samt de skogsmarker som är belägna på följande öar: Snäckö, Bärö, Ingersholm, Brändholm, Hummelholm, Inre ön, Seglinge, Björkö och Korsö.

Till III rotprisområdet hör övriga skogsmarker som är belägna på öar.

Lemland:

Till I rotprisområdet hör de skogsmarker som är belägna på huvudöarna och de skogsmarker som är belägna på följande öar: Nätö, Bergö, Järsö och Gränö samt de skogsmarker till vilka det finns vägförbindelse från ovannämnda öar.

Till II rotprisområdet hör övriga skogsmarker som är belägna på öar.

Lumparland:

Till I rotprisområdet hör de skogsmarker som är belägna på huvudön samt de skogsmarker till vilka det finns vägförbindelse från huvudön.

Till II rotprisområdet hör skogsmarkerna på Furuholm i Lumpoby samt övriga skogsmarker som är belägna på öar.

Saltvik:

Till I rotprisområdet hör de skogsmarker som är belägna på huvudöarna och de skogsmarker till vilka det finns vägförbindelse från huvudöarna.

Till II rotprisområdet hör de skogsmarker som är belägna på följande öar: Ryssö, Mörklobben, Norrön, Rotningklobb, Björkskär, Furuskär, Kopskär, Hamnö, Saggö, Grisselskär, Bredskär, Lammskär, Bockskär, Vitklobb, Vattningen, Älgskär, Börssalen, Boxö, Sommarön, Österöarna, Silverskär, Sviskär, Bockholm, Älgskär, Furön, Flatö, Gottskär, Räv-klobbarna och Hamnholm.

Till III rotprisområdet hör övriga skogsmarker som är belägna på öar.

Sottunga:

Till I rotprisområdet hör de skogsmarker som är belägna på huvudön och de skogsmarker till vilka det finns vägförbindelse från huvudön.

Till II rotprisområdet hör de skogsmarker som är belägna på Hamnö och Husö.

Till III rotprisområdet hör övriga skogsmarker som är belägna på öar.

Sund:

Till I rotprisområdet hör de skogsmarker som är belägna på huvudön och de skogsmarker till vilka det finns vägförbindelse från huvudön.

Till II rotprisområdet hör övriga skogsmarker som är belägna på öar.

Värdö:

Till I rotprisområdet hör de skogsmarker som är belägna på huvudön och på följande öar: Sandö, Bussö, Ängö, Timrö, Töftö och Mickelsö.

Till II rotprisområdet hör de skogsmarker som är belägna på följande öar: Bergö, Västra och Östra Simskåla, Östråskäret, Ledsöra, Bergöholme, Södergranö, Askholm, Långö, Idholm, Kalvholm, Bockholm, Balderö, Vibberholm, Ädö, Österholmen, Bågsjär, Risholm, Åskholmen, Snuggholm, Träskholm och Furuholm.

Till III rotprisområdet hör övriga skogsmarker som är belägna på öar.

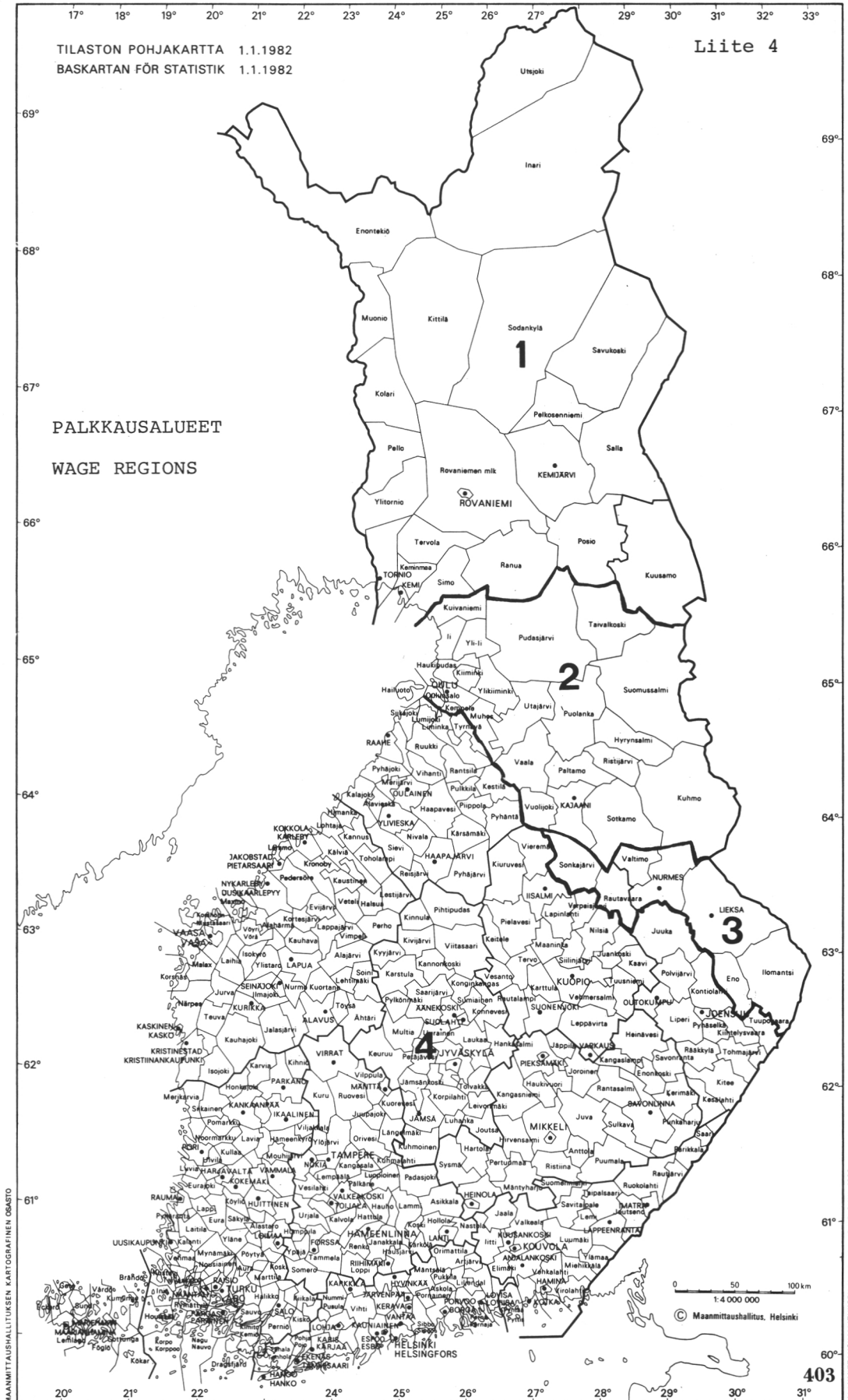
Liite kirjeeseen No 14 515/15.12.1980

Suositus omistajaryhmästä PUUN HINTAILMOITUS -lomakkeen täytössä

Metsäntutkimuslaitoksessa 16.12.1980 pidetyssä neuvottelutilaisuudessa, läsnä edustaja(t) seuraavista virastoista tai järjestöistä: Metsähallitus, Maataloustuottajain Keskusliitto (MTK), Suomen Metsäteollisuuden Keskusliitto r.y. Teollisuuden Puuyhdistys (TPY) ja Keski-Suomen Puuyhtymä (KPY), Valtiovarainministeriön vero-osasto, Verohallitus ja Metsäntutkimuslaitos, päädyttiin suositukseen, että puun ostajien tai ostajien järjestön hintailmoituksissa tulee olla mukana kaikki yksityisten tai vastaavien metsänomistajien ja valtion, ei yhtiöiden, mailla tehdyt lomakkeen mukaiset pysty-, hankinta- ja käteiskaupat.

Valtion maat tarkoittavat metsähallituksen, ammattikasvatustahallituksen, Metsäntutkimuslaitoksen ja puolustusministeriön omistamia maita.

PALKKAUSALUEET
WAGE REGIONS



MAANMITTAUSHALTIUKSEN KARTTOGRAFINEN OSASTO

MAANMITTAUSHALTIUKSEN KARTTAPAINO HELSINKI 1982

0 50 100 km
1:4 000 000
© Maanmittaushallitus, Helsinki

PUUMÄÄRÄT JA KESKIKOKO PYSTY- JA HANKINTAKAUPOISSA

Ennen puun keskihintojen lakisääteistä ilmoittamista (ennen hakkuuvuotta 1980/81) tarvittiin myyntimäärätietoja keskihintojen laskentaan. Kyseiset tiedot saatiin piirimetsälautakunnilta myös hakkuuvuodelta 1980/81.

Kauppojen lukumäärä- ja myyntimäärätiedot mahdollistavat puukauppojen keskikoon laskennan. Lautakuntien ilmoittamia myyntimäärätietoja ei voitu kuitenkaan käyttää, koska ne kattoivat vain varsinaiset yksityismetsät. Toisaalta puun ostajien hintailmoitusaineistosta pienten puunostajien (ostomäärä osakautena alle 2000 m³) kaupat puuttuivat. Suurimmilta puunostajilta kysyttiin ilmoitettuja kauppvoja vastaavat ostomäärätiedot.

- Ostomäärä

Tarkka ostomääräarvio saatiin suurimmilta puunostajilta, joille kauppvoja hintailmoitusten mukaan kertyi 82 %. Oletettaessa, että muille ilmoittajaostajille puukaupat olivat kooltaan samanlaisia kuin suurimmilla ostajilla, saatiin kokonaisostomääräksi hakkuuvuonna 1980/81 29.56 milj.m³. Piirimetsälautakuntien keräämässä aineistossa myyntimääräarvio yksityismetsistä 1980/81 oli 31.66 milj.m³.

Puun ostajilta tiedot ostomäärästä saatiin erikseen pysty- ja hankintakaupoista. Käteiskauppojen osuus hankintakaupoissa ilmeni piirimetsälautakuntien myyntimääräilmoituksista. Tulokset puutavaralajien lukumäärineen hintailmoituksissa (s. 4) ovat seuraavassa jaotelmassa:

Kauppatapa	Ostomäärä		Puutavaralajeja		m ³ /puutavaralaji
	m ³	%	kpl	%	
Pystyyn	21 810 000	74	274 024	51	79,6
Hankintana	6 276 000	21	258 460	49	30,
Käteisellä	1 478 000	5			
	29 564 000	100	532 484	100	(55,5)

Jaotelmassa ostomäärät ja puutavaralajien lukumäärät kauppataivoittain poikkeavat selvästi toisistaan. Hankinta- ja käteiskaupat ovat puutavaralajeittaisen kertymän mukaan pieniä pystykauppoihin verrattuna. Puutavaralajikertymiä kiinnostavampia ovat kauppojen keskikoot pysty- ja hankintamyynneissä.

- Kaupan puutavaralajirakenne ja keskikoko

Kauppojen puutavaralajeittaiset tiedot muutettiin kauppa- kirjakohtaisiksi hintailmoitustietojen tarkastusaineiston avulla. Aineistosta laskettiin mitä puutavaralajeja yksi pystykauppa- ja hankintakauppakirja sisältää.

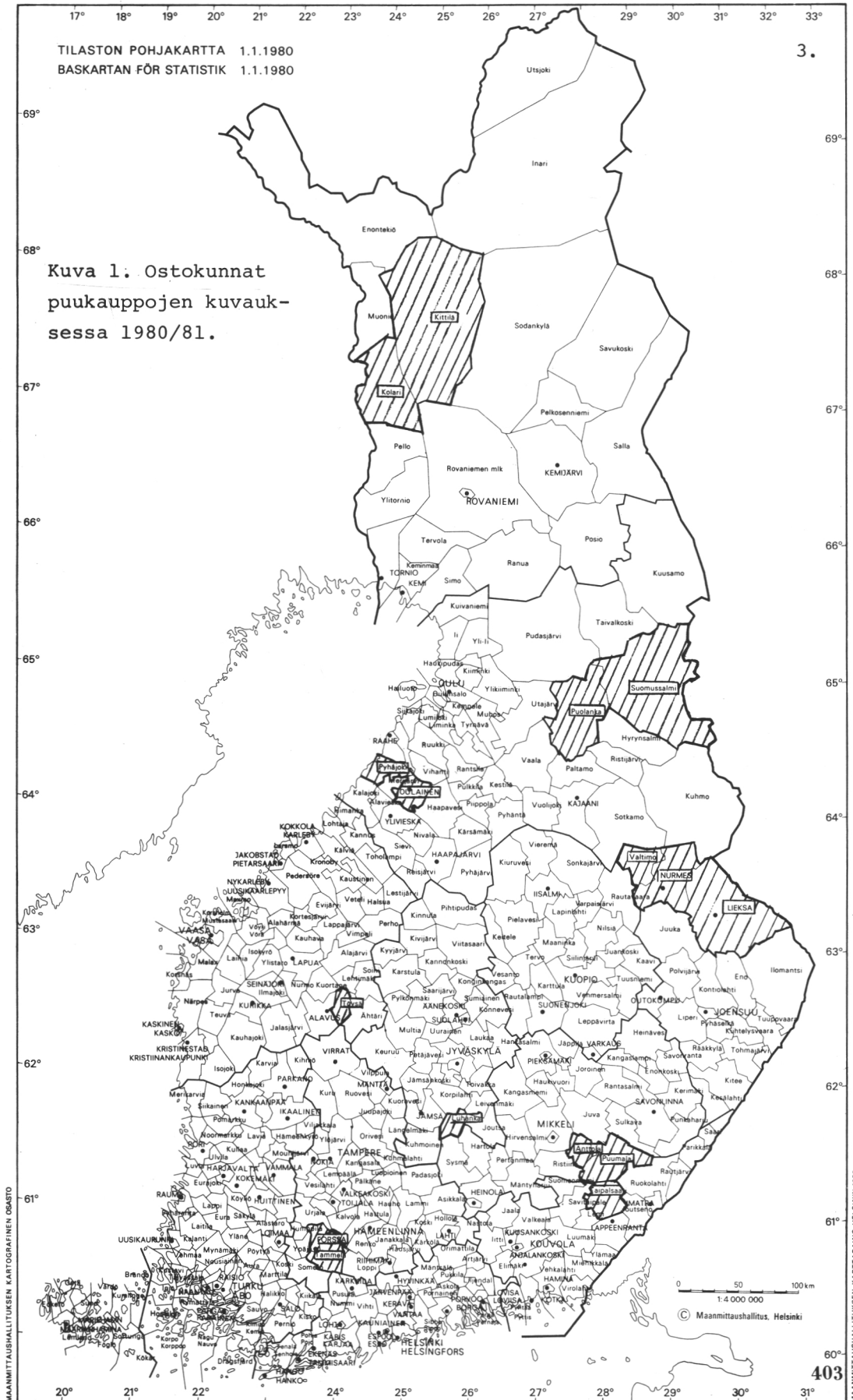
Rakenne laskettiin hintailmoitusten 16 kunnan tarkastusaineistosta. Kunnat valittiin ennakoitun tarkastustarpeen mukaan alueellisesti maan eri osista. Tilastollista otantaa ei käytetty. Etelä-Suomea kuvastavat kaupat 10 kunnassa (Anttola, Forssa, Lieksa, Luhanka, Nurmes, Puumala, Taipalsaari, Tammela, Töysä, Valtimo) ja Pohjois-Suomea 6 kunnassa (Kittilä, Kolari, Oulainen, Puolanka, Pyhäjoki, Suomussalmi). Lähes kaikista luetelluista kunnista tarkastettiin kaupat.¹⁾ Ostokuntien sijainti kartalla näkyy kuvassa 1.

Seuraavasta jaotelmasta nähdään puutavaralajeittaisia hintailmoituksia vastaava kauppakirjojen (metsänhakkuu- ja hankinta/käteiskauppasopimusten) määrä.

Kauppata- tapa	Puutavaralajeja		Puutavaralajeja/ kauppakirja	Kausi 1		Kausi 2		Hak.vuosi 1980/81	
	kpl	%		kpl	%	kpl	%	kpl	%
Pystyyn	274 024	51	4,45	50 835	43	10 743	22	61 578	37
Hankintana	258 460	49	2,43	68 004	57	38 358	78	106 362	63
Yhteensä	532 484	100	(3,17)	118 839	100	49 101	100	167 940	100
	%			71		29		100	

1) (Kittilän ja Suomussalmen kunnissa ostojen kuvauksena oli edellisen hakkuuvuoden kauppa-aineisto. Tämä aineisto valittiin Pohjois-Suomen kauppojen laaja-alais- ta kuvausta silmälläpitäen.)

Kuva 1: Ostokunnat
puukauppojen kuvauksessa 1980/81.



MAANMITTAUSHALLITUKSEN KARTTOGRAFINEN OSASTO

MAANMITTAUSHALLITUKSEN KARTTAPAINO HELSINKI 1980

0 50 100 km
1:4 000 000

© Maanmittaushallitus, Helsinki

Jaotelmassa hankintakaupat (ja käteiskaupat) olivat kauppatapahtumista yleisimpiä. Niiden osuus oli kauppakirjoittain suurempi kuin puutavaralajeittain (vrt. s. 4). Syynä on vähäinen puutavaralajien sisältö pystykauppoihin verrattuna.

Kauppojen lukumääräksi hakkuuvuonna 1980/81 saadaan 167 940, josta puuttuvat pienten puunostajien kaupat. Kauppatapahtumista päätetään 71 %:sti syyskauden (Kausi 1) aikana.

Yleisimmin ostettiin pystykaupalla havukuitua ja mänty-tukkia ja hankintakaupalla mäntykuitua, sitten kuusikuitua ja mäntytukkia. Samaan puutavaralajien yleisyyteen päädytään sekä koko maan hinta-aineistossa että 16 näyte-kunnan tarkastusaineistossa.

Kauppakirjojen ja ostomäärien perusteella saadaan myyntierien (leimikoiden) keskikoko. Se on

- pystykaupoissa	354,0 m ³
- hankintakaupoissa	73,0 m ³

Viidennes hankintana myydystä puumäärästä on käteiskauppaeria, joiden keskikokoa ei erikseen saada lasketuksi.

Todettakoon, että Työteho-seura ry:n inventoinnin mukaan työmaakohtainen hakkuukertymä 1978/79 oli toimitushakkuissa 123 m³ ja pystyhakkuissa 342 m³. Näiden lukujen mukaan kauppojen yhteismääräksi korjuukautena 1979/80 saadaan 127 200, josta pystykauppoja olisi 52 % (Hankintahakkuiden työryhmän mietintö 1980).

Puun kasvatuksen kulut -tutkimuksessa on kauppojen lukumääräksi vuonna 1980 arvioitu 170 000 kauppaa (Kakkuri 1981).

Hakkuuvuoden 1980/81 kaupan piirteistä leimikon (myyntierän) koko on eräs tunnusmerkki, joka oli hinta-aineistosta laskettavissa. Arvion luotettavuudesta ei käytetyn laskentamenetelmän takia ole tietoa.

Kuntien puutavaralajeittaiset kantohinnat, mk/m kuorineen, ja puukuu-
tiometrin bruttoraha-arvot, mk, hakkuuvuonna 1980/81. Hinnat kuntien
I-kantohinta-alueilla

1980/81	Mänty- tukki	Kuusi- tukki	Lehti- tukki	Mänty- kuitu	Kuusi- kuitu	Lehti- kuitu	Brutto- r.arvo
Uudenmaan lääni							
Artjärvi	156,6	141,0	140,5	66,6	67,0	57,1	100,8
Askola	160,0	145,9	148,1	69,0	73,4	59,1	102,9
Espoo	145,8	135,2	130,8	62,0	62,4	47,4	84,6
Hanko	155,6	141,9	120,5	71,1	70,0	54,7	92,1
Helsinki	139,4	129,8	132,0	62,2	64,2	50,2	83,5
Hyvinkää	160,8	146,5	142,4	69,1	70,7	51,1	101,2
Inkoo	161,7	146,9	120,9	73,8	77,6	52,2	95,7
Järvenpää	156,1	145,6	141,4	69,3	67,6	60,3	100,7
Karjaa	159,8	148,0	115,7	80,2	87,3	56,3	100,4
Karjalohja	163,7	150,1	137,9	69,8	70,4	59,9	103,5
Karkkila	162,1	146,5	135,0	68,3	68,0	54,6	100,7
Kauniainen	145,8	135,2	130,8	62,0	62,4	47,4	84,6
Kerava	162,0	142,1	146,0	65,9	67,4	57,8	100,1
Kirkkonummi	158,7	144,7	131,9	71,5	70,0	53,8	93,4
Lapinjärvi	162,4	147,3	121,2	69,0	69,9	54,4	103,8
Liljendal	162,5	149,0	113,8	74,8	76,6	62,0	107,1
Lohja	165,7	150,9	130,8	69,5	70,5	58,3	103,4
Lohjan kunta	165,7	150,9	130,8	69,5	70,5	58,3	103,4
Loviisa	159,6	145,5	126,1	72,1	72,5	56,7	94,0
Myrskylä	158,6	144,0	143,7	68,8	70,5	57,1	103,2
Mäntsälä	160,5	147,0	135,9	68,7	73,5	54,0	102,0
Nummi-Pusula	169,7	150,4	140,1	70,1	71,3	58,8	104,7
Nurmijärvi	162,6	146,2	140,3	70,3	72,7	55,1	102,4
Orimattila	160,5	142,8	143,4	68,0	72,1	55,5	103,3
Pernaja	159,6	145,5	126,1	72,1	72,5	56,7	94,0
Pohja	165,3	148,7	128,5	70,4	69,5	54,3	95,0
Pornainen	160,8	144,2	140,1	70,9	76,3	57,8	102,9
Porvoo	159,9	143,1	124,6	70,6	73,9	56,3	93,5
Porvoon mlk	159,9	143,1	124,6	70,6	73,9	56,3	93,5
Pukkila	157,8	144,2	132,0	73,7	76,1	52,4	101,5
Ruotsinpyhtää	160,2	146,9	124,3	71,7	73,2	61,1	96,8
Sammatti	165,2	153,5	142,9	70,4	74,8	59,9	106,1
Sipoo	155,6	143,6	129,8	70,2	70,2	54,7	92,0
Siuntio	162,2	147,3	123,7	69,5	71,4	46,4	92,9
Tammisaari	163,7	145,5	120,1	70,5	68,6	56,3	94,2
Tenhola	161,8	145,2	124,5	70,3	67,8	54,4	93,3
Tuusula	161,8	147,3	138,8	71,9	74,7	58,0	103,5
Vantaa	154,0	139,7	131,1	63,8	63,8	51,2	87,9
Vihti	161,5	145,5	133,7	70,4	69,6	58,1	101,3

1980/81	Mänty- tukki	Kuusi- tukki	Lehti- tukki	Mänty- kuitu	Kuusi- kuitu	Lehti- kuitu	Brutto- r.arvo
Turun ja Porin lääni							
Alastaro	174,4	159,4	128,3	68,0	68,3	47,3	102,9
Askainen	161,0	147,3	118,2	64,1	65,4	52,6	90,8
Aura	170,1	154,7	119,2	67,3	67,1	54,3	95,6
Dragsfjärd	154,9	143,5	126,5	64,8	66,2	55,4	89,7
Eura	177,4	160,4	120,8	66,9	67,4	55,3	98,0
Eurajoki	163,5	156,1	115,3	72,3	75,7	54,9	91,7
Halikko	167,4	152,8	130,2	66,7	66,6	54,0	93,8
Harjavalta	163,3	149,3	121,8	68,0	66,8	56,4	94,4
Honkajoki	164,2	157,7	115,9	67,0	67,6	50,6	90,7
Houtskari	153,1	139,1	-	64,9	65,2	55,5	84,8
Huittinen	175,9	165,6	132,6	71,6	72,1	61,9	106,4
Hämeenkyrö	165,5	152,1	133,5	67,1	68,6	56,7	101,0
Ikaalinen	168,4	155,4	127,5	67,4	70,4	55,7	100,2
Iniö	148,1	132,5	-	59,5	59,5	53,3	80,4
Jämijärvi	169,0	155,8	123,8	67,1	68,4	45,7	90,0
Kaarina	161,8	148,7	121,5	65,6	66,2	53,6	91,6
Kalanti	168,8	160,5	130,9	64,7	64,9	51,8	94,1
Kankaanpää	170,1	157,5	127,1	71,2	72,6	51,2	93,1
Karinainen	174,0	160,7	135,4	71,4	71,4	55,6	99,6
Karvia	166,0	154,3	120,8	66,1	67,0	52,6	87,2
Kemiö	161,3	147,2	124,2	68,7	70,1	56,0	93,2
Kihniö	167,9	152,2	120,3	65,3	66,6	52,0	87,0
Kiikala	168,2	153,6	125,5	66,1	66,3	54,4	94,7
Kiikoinen	161,8	148,1	123,5	67,9	67,6	56,5	91,6
Kisko	165,4	150,2	128,8	65,9	65,9	55,8	93,8
Kiukainen	171,7	160,2	126,1	67,8	70,3	58,2	99,3
Kodisjoki	163,7	157,3	122,0	67,1	70,4	55,0	92,6
Kokemäki	167,7	156,8	128,2	73,9	73,2	59,4	99,7
Korpoo	153,0	138,8	126,4	65,3	65,2	52,7	84,5
Koski TL	166,5	155,1	129,1	65,2	68,0	56,5	95,2
Kullaa	164,4	153,0	121,4	67,6	68,6	56,8	99,1
Kustavi	159,5	146,7	-	64,8	65,6	54,2	86,7
Kuusjoki	164,8	151,6	121,6	67,6	67,5	53,9	94,2
Köyliö	170,7	158,8	130,4	69,2	68,6	54,4	101,7
Laitila	162,9	141,1	120,2	68,2	68,2	54,3	92,5
Lappi	172,6	163,1	128,8	67,8	69,5	52,4	94,6
Lavia	167,3	157,2	125,4	66,1	67,5	54,6	95,6
Lemu	161,7	148,6	114,0	66,6	66,0	50,8	91,2
Lieto	168,3	152,0	120,7	63,7	65,7	53,1	93,7
Loimaa	181,5	169,5	130,2	73,4	72,8	53,4	109,3
Loimaan kunta	168,4	157,5	127,9	67,2	68,7	57,6	102,6
Luvia	168,0	155,5	117,4	68,0	67,0	53,4	89,8
Marttila	171,6	158,0	130,6	66,4	69,3	56,8	97,3
Masku	166,0	155,2	124,6	67,3	70,0	55,8	94,9
Mellilä	175,1	166,3	122,3	70,2	73,4	55,4	100,6

1980/81	Mänty- tukki	Kuusi- tukki	Lehti- tukki	Mänty- kuitu	Kuusi- kuitu	Lehti- kuitu	Brutto- r.arvo
Merikarvia	166,2	156,2	117,8	68,5	69,6	56,7	87,6
Merimasku	156,5	145,6	118,2	63,2	65,5	47,5	88,6
Mietoinen	168,2	153,2	120,0	65,9	65,7	53,8	93,5
Mouhijärvi	169,5	156,7	139,5	69,4	68,4	53,7	103,0
Muurla	170,4	153,3	128,7	67,5	67,2	53,3	95,5
Mynämäki	164,9	151,2	119,8	66,0	66,9	52,9	93,5
Naantali	160,6	144,1	119,9	65,8	66,0	55,5	91,3
Nakkila	170,0	151,8	139,3	75,7	73,7	63,9	100,7
Nauvo	155,1	141,5	120,0	64,7	65,6	51,1	84,9
Noormarkku	169,3	157,2	124,3	68,9	70,7	57,1	101,7
Nousiainen	163,7	151,3	119,4	67,2	67,6	53,6	93,8
Oripää	180,5	166,4	123,1	68,8	69,3	56,1	100,5
Paimio	164,0	149,3	120,4	63,9	66,7	54,1	91,9
Parainen	155,1	141,9	122,9	66,8	66,7	52,7	89,8
Parkano	168,3	154,6	124,4	67,3	67,1	50,2	87,8
Perniö	165,9	149,4	127,9	67,1	66,9	55,3	93,3
Pertteli	169,3	154,1	122,7	65,9	66,1	54,4	94,9
Piikkiö	165,5	151,0	130,6	65,2	66,0	57,0	93,1
Pomarkku	164,8	152,8	124,4	68,2	69,2	56,0	95,1
Pori	166,6	154,9	121,8	67,7	70,2	57,7	91,0
Punkalaidun	172,2	157,8	131,3	68,0	67,2	56,8	102,9
Pyhäranta	163,5	154,3	117,6	67,9	67,5	55,4	88,6
Pöytyä	175,1	161,7	124,6	67,2	67,0	55,1	97,8
Raisio	166,4	150,8	127,0	76,0	74,0	56,2	97,2
Rauma	165,6	155,4	119,3	67,8	68,0	54,2	89,0
Rauman mlk	165,6	155,4	119,3	67,8	68,0	54,2	89,0
Rusko	171,2	152,5	122,3	66,8	66,9	54,6	95,4
Rymättylä	159,4	145,2	118,3	63,0	63,7	53,2	89,7
Salo	175,1	157,9	130,5	69,0	68,5	54,7	97,1
Sauvo	167,5	152,8	129,9	66,3	67,6	56,8	94,3
Siikainen	166,7	154,8	121,4	68,0	69,9	57,2	91,5
Suodenniemi	165,2	154,7	133,8	68,0	68,9	57,3	95,7
Suomusjärvi	168,0	151,1	127,7	66,9	67,3	55,9	94,9
Säkylä	177,1	161,7	121,8	71,8	71,7	46,8	99,1
Särkisalo	161,1	146,5	119,5	68,6	66,6	52,6	91,7
Taivassalo	157,8	146,5	120,5	63,4	64,2	55,4	89,9
Tarvasjoki	169,6	157,7	125,2	68,9	69,0	54,1	96,8
Turku	165,0	149,9	115,5	68,1	68,1	60,6	94,1
Ulvila	168,4	157,3	124,7	71,9	72,3	58,9	100,1
Uusikaupunki	163,5	154,4	116,5	66,9	66,9	53,5	92,3
Vahto	170,8	153,5	120,5	65,7	65,7	54,9	95,0
Vammala	167,8	155,3	132,4	68,3	69,1	58,4	102,6
Vampula	177,3	161,5	130,6	66,4	65,8	48,4	101,6
Vehmaa	163,2	148,6	114,0	66,7	66,1	53,1	91,8
Velkua	159,0	142,4	-	61,3	61,5	51,1	84,2
Viljakkala	167,2	153,5	130,6	68,2	67,8	57,1	102,2
Västanfjärd	158,7	145,4	123,2	67,2	67,7	57,0	91,8
Yläne	171,9	159,6	128,7	64,7	65,1	52,7	95,7
Äetsä	170,6	160,0	133,2	72,0	71,2	61,0	100,3

1980/81	Mänty- tukki	Kuusi- tukki	Lehti- tukki	Mänty- kuitu	Kuusi- kuitu	Lehti- kuitu	Brutto- r.arvo
Hämeen lääni							
Asikkala	158,9	140,9	139,5	66,5	66,7	53,5	98,4
Forssa	167,8	151,6	137,0	65,4	68,9	50,5	100,0
Hattula	160,2	145,1	138,3	65,9	67,3	50,3	96,8
Hauho	160,4	144,0	134,4	64,8	65,9	51,9	101,2
Hausjärvi	163,3	147,1	133,6	68,6	69,2	53,7	103,9
Hollola	159,7	144,1	138,8	66,9	69,7	52,4	99,1
Humppila	172,6	155,7	136,4	64,5	64,1	51,2	100,5
Hämeenlinna	166,1	151,4	134,5	68,3	71,6	46,7	105,6
Janakkala	166,1	148,7	134,0	72,6	72,1	53,0	106,0
Jokioinen	162,2	150,4	138,4	63,8	66,0	51,9	98,1
Juupajoki	156,2	141,9	134,6	66,1	65,8	55,5	96,9
Kalvola	163,6	146,0	139,2	65,6	65,6	52,9	97,3
Kangasala	156,9	142,8	137,2	67,3	67,5	57,8	97,4
Koski HL	162,3	149,2	140,8	67,9	71,6	54,1	102,1
Kuhmalahti	159,0	142,2	143,6	67,3	67,2	55,5	98,3
Kuorevesi	153,8	138,8	133,9	64,7	64,8	54,9	95,2
Kuru	157,4	143,6	128,8	64,9	67,3	54,7	96,5
Kylmäkoski	164,7	149,3	139,2	67,0	69,5	53,6	99,7
Kärkölä	160,2	147,1	140,9	69,2	78,2	56,0	103,3
Lahti	157,4	140,2	127,8	66,0	66,0	50,2	95,9
Lammi	161,0	144,1	137,4	65,2	68,3	52,2	98,7
Lempäälä	166,0	150,4	143,8	68,6	69,7	56,1	101,4
Loppi	164,1	146,4	136,3	69,1	71,3	49,9	104,2
Luopioinen	161,9	143,6	143,1	65,7	67,5	54,1	97,9
Längelmäki	157,0	141,3	141,1	66,6	66,4	53,6	98,5
Mänttä	148,0	137,1	128,1	62,2	62,1	51,7	92,3
Nastola	157,8	137,9	136,0	67,4	67,7	56,2	97,2
Nokia	165,8	153,9	136,6	69,2	68,2	57,7	101,9
Orivesi	155,6	141,9	134,9	66,5	66,8	53,1	96,0
Padasjoki	159,7	140,7	149,0	66,6	69,8	56,1	103,0
Pirkkala	159,8	143,9	136,3	67,6	68,2	58,6	98,4
Pälkäne	157,4	142,2	138,0	65,2	66,6	53,8	96,3
Renko	165,6	147,9	134,8	66,6	70,8	51,9	104,6
Riihimäki	160,4	144,6	132,7	70,1	70,6	47,5	102,7
Ruovesi	157,9	141,6	130,8	65,5	65,6	53,9	96,8
Sahalahti	155,3	140,0	136,6	65,7	65,6	54,1	96,1
Somero	167,0	153,6	131,4	67,6	69,3	57,7	101,5
Tammela	166,1	150,7	137,0	66,4	69,5	53,4	100,2
Tampere	156,3	142,3	134,1	67,3	67,3	55,2	96,7
Toijala	161,8	144,9	141,5	66,3	68,3	56,0	96,5
Tuulos	166,2	147,4	140,3	66,3	67,0	54,3	103,9
Urjala	171,4	156,3	137,4	67,2	67,9	52,7	102,0
Valkeakoski	155,8	140,4	135,3	64,5	64,7	55,0	93,1
Vesilahti	162,7	149,7	134,4	67,2	65,9	57,0	99,4
Viiala	160,0	145,9	131,9	66,5	69,2	52,5	97,7

1980/81	Mänty- tukki	Kuusi- tukki	Lehti- tukki	Mänty- kuitu	Kuusi- kuitu	Lehti- kuitu	Brutto- r.arvo
Vilppula	155,5	140,9	130,0	65,3	65,5	51,0	95,8
Virrat	157,4	141,7	129,2	65,8	66,7	55,5	95,9
Ylöjärvi	169,7	159,0	139,1	69,5	69,8	60,2	104,7
Ypäjä	163,8	152,2	127,1	65,7	70,1	53,5	100,1
Kymen lääni							
Anjalankoski	152,4	136,5	137,3	67,9	67,9	58,1	100,7
Elimäki	154,0	140,9	126,1	68,8	69,5	62,0	101,2
Hamina	157,6	135,9	136,9	69,8	68,3	60,4	97,7
Iitti	157,3	140,2	140,1	68,3	68,9	56,6	103,4
Imatra	149,6	129,1	135,4	68,1	67,0	56,3	95,1
Jaala	163,5	142,1	146,9	67,1	68,7	57,0	99,7
Joutseno	151,9	134,2	133,5	68,0	67,2	54,7	96,1
Kotka	159,3	137,9	132,2	68,1	69,0	59,5	98,2
Kouvola	153,5	137,3	139,8	67,7	67,0	57,4	102,3
Kuusankoski	153,5	137,3	139,8	67,7	67,0	57,4	102,3
Lappeenranta	153,1	134,4	139,4	70,9	69,2	59,0	101,2
Lemi	148,1	129,4	137,2	68,8	67,5	55,2	92,7
Luumäki	152,6	132,1	140,3	68,7	66,2	55,5	100,8
Miehikkälä	153,2	131,8	134,9	71,0	67,7	58,7	100,0
Nuijamaa	149,0	132,5	130,7	66,9	67,2	54,9	98,2
Parikkala	150,8	126,7	140,7	64,2	65,4	48,1	94,7
Pyhtää	161,2	145,4	127,2	74,0	75,4	61,7	97,9
Rautjärvi	152,5	129,2	145,9	65,9	66,3	54,7	93,8
Ruokolahti	151,7	129,9	140,5	67,8	69,0	55,1	99,3
Saari	150,9	124,7	143,6	65,9	71,1	51,0	96,2
Savitaipale	150,2	132,8	137,2	70,3	70,8	53,7	94,1
Suomenniemi	159,3	138,4	145,0	72,0	74,4	57,9	98,2
Taipalsaari	150,2	131,5	137,2	69,5	69,3	55,2	93,9
Uukuniemi	153,5	130,7	152,1	64,6	62,7	52,3	97,3
Valkeala	157,5	137,1	146,1	69,9	69,4	57,6	104,4
Vehkalahti	157,6	135,9	136,9	69,8	68,3	60,4	97,7
Virolahti	154,0	131,1	133,5	69,4	66,1	56,5	95,0
Ylämaa	157,4	131,4	134,2	69,1	69,8	55,7	100,9
Mikkelin lääni							
Anttola	151,8	135,2	146,6	63,8	64,7	50,5	96,4
Enonkoski	158,4	133,3	151,6	67,8	68,3	56,6	98,4
Hartola	154,9	135,3	145,4	66,4	67,2	55,4	97,8
Haukivuori	149,6	126,8	139,8	62,4	62,3	47,4	91,4
Heinola	158,0	140,7	144,1	68,1	71,8	57,2	98,7
Heinolan mlk	159,1	138,8	145,1	66,7	67,6	55,8	97,6
Heinävesi	159,3	132,9	155,3	70,4	70,6	58,1	100,6
Hirvensalmi	151,9	133,5	143,1	63,5	64,4	51,3	95,0
Joroinen	153,3	131,3	143,6	64,6	64,7	52,5	95,1
Juva	153,2	130,0	146,2	64,5	64,1	53,2	97,8

1980/81	Mänty- tukki	Kuusi- tukki	Lehti- tukki	Mänty- kuitu	Kuusi- kuitu	Lehti- kuitu	Brutto- r.arvo
Jäppilä	154,1	131,2	144,8	65,5	66,4	51,6	93,6
Kangaslampi	154,9	130,2	146,2	65,9	65,8	52,1	96,5
Kangasniemi	151,9	130,2	142,9	65,3	65,5	54,9	94,8
Kerimäki	157,6	131,1	157,4	65,7	66,4	55,0	97,6
Mikkeli	164,5	131,4	144,8	66,1	66,8	53,1	101,6
Mikkelin mlk	152,6	130,3	143,6	64,3	64,6	51,9	97,4
Mäntyharju	153,8	134,7	143,0	65,3	66,8	54,4	95,1
Pertunmaa	151,1	132,1	139,6	63,4	65,5	51,0	94,3
Pieksämäki	158,8	135,1	147,9	67,9	68,4	55,3	98,5
Pieksämäen mlk ...	153,2	131,4	143,4	65,6	66,1	53,3	95,3
Punkaharju	156,2	130,9	148,9	64,4	65,3	51,6	98,8
Puumala	153,8	132,5	146,9	64,9	67,4	53,3	97,8
Rantasalmi	151,7	128,3	145,1	64,1	64,3	53,6	95,0
Ristiina	153,3	131,9	145,3	65,3	67,0	54,3	97,7
Savonlinna	158,8	131,5	152,4	65,6	65,7	53,5	100,5
Savonranta	158,7	133,6	152,6	67,9	69,1	56,0	98,6
Sulkava	154,4	129,5	147,8	64,6	65,1	53,5	98,4
Sysmä	157,3	138,4	142,8	66,2	69,0	55,1	98,6
Virtasalmi	151,4	128,4	141,8	62,8	63,2	47,2	92,8
Kuopion lääni							
Iisalmi	153,4	129,5	143,3	64,7	64,8	53,3	87,3
Juankoski	151,1	127,7	147,2	63,0	63,7	51,4	83,7
Kaavi	150,0	126,4	148,2	63,7	63,6	48,6	87,0
Karttula	155,9	132,0	146,6	65,5	65,1	52,8	91,3
Keitele	152,9	129,7	141,9	66,2	66,1	57,7	89,2
Kiuruvesi	150,6	127,9	137,8	65,0	65,3	53,5	78,8
Kuopio	154,2	132,1	149,1	66,1	65,4	50,5	90,5
Lapinlahti	150,3	129,4	143,0	66,3	65,1	53,1	87,1
Leppävirta	154,6	131,4	153,0	66,6	66,7	54,2	92,9
Maaninka	152,8	131,2	146,2	65,1	65,2	54,6	88,1
Nilsiä	149,3	127,5	143,7	62,9	63,0	50,2	82,9
Pielavesi	152,1	128,7	140,4	65,1	64,9	53,8	83,0
Rautalampi	155,3	132,5	145,5	68,3	68,3	57,8	97,8
Rautavaara	149,4	124,4	141,0	62,2	62,8	53,5	82,6
Siilinjärvi	150,8	129,5	146,1	64,2	63,8	51,5	88,8
Sonkajärvi	151,7	126,4	140,3	63,9	63,7	53,0	80,8
Suonenjoki	159,0	136,0	148,9	68,0	68,0	55,4	94,7
Tervo	156,5	132,7	146,9	64,3	64,8	55,1	88,9
Tuusniemi	152,5	129,5	154,1	65,6	65,6	48,1	90,7
Varkaus	147,2	126,2	144,8	62,7	63,1	52,5	91,0
Varpaisjärvi	155,1	132,1	144,8	64,6	64,9	51,9	84,9
Vehmersalmi	153,6	130,7	150,2	65,0	64,9	49,6	89,8
Vesanto	154,2	131,0	142,5	66,0	65,5	55,8	89,3
Vieremä	151,7	128,2	140,5	65,1	65,0	53,8	81,8

1980/81	Mänty- tukki	Kuusi- tukki	Lehti- tukki	Mänty- kuitu	Kuusi- kuitu	Lehti- kuitu	Brutto- r.arvo
Pohjois-Karjalan lääni							
Eno	150,8	126,8	140,2	65,1	65,3	54,2	89,9
Ilomantsi	149,2	125,8	138,1	63,0	64,2	52,8	90,8
Joensuu	155,2	129,1	137,2	63,9	64,5	48,3	93,5
Juuka	143,6	119,7	134,4	60,4	61,1	50,6	82,6
Kesälahti	159,0	132,7	149,8	66,7	66,9	56,0	103,1
Kiihtelysvaara ...	150,3	126,1	144,0	64,6	64,9	53,3	93,0
Kitee	151,9	127,1	145,1	64,0	64,5	52,4	89,2
Kontiolahti	151,4	126,4	140,3	67,7	65,3	54,1	90,4
Lieksa	143,6	120,6	131,4	60,9	61,4	49,0	87,1
Liperi	153,0	126,3	143,2	65,4	66,1	51,9	91,3
Nurmes	143,6	120,4	131,4	61,3	61,6	48,1	80,6
Outokumpu	155,0	129,3	145,6	63,8	64,6	48,9	93,1
Polvijärvi	149,9	125,7	140,6	63,5	64,2	50,4	87,1
Pyhäselkä	150,8	126,3	142,7	64,8	65,1	49,4	92,5
Rääkkylä	148,2	126,5	139,9	64,4	65,3	48,3	87,4
Tohmajärvi	152,9	128,4	145,5	65,6	66,3	54,6	90,6
Tuupovaara	148,7	125,8	138,3	63,7	63,9	52,9	88,6
Valtimo	141,9	119,4	132,5	61,0	61,4	50,7	80,4
Värtsilä	152,4	128,8	142,4	66,6	66,5	56,1	90,8
Vaasan lääni							
Alahärmä	146,5	132,6	126,2	65,9	65,1	54,7	77,3
Alajärvi	152,2	133,1	122,8	62,4	63,2	52,6	78,9
Alavus	162,2	142,2	123,4	65,7	66,0	51,2	91,7
Evijärvi	143,4	128,6	110,7	65,5	65,3	53,6	76,0
Halsua	141,5	124,5	110,1	64,0	63,6	52,3	68,7
Himanka	137,0	120,3	101,0	64,0	64,2	52,1	66,6
Ilmajoki	153,6	136,1	111,2	65,2	65,1	53,3	86,5
Isojoki	165,7	151,0	113,2	68,5	66,8	54,7	87,8
Isokyrö	156,3	143,7	128,8	67,9	67,5	59,2	86,0
Jalasjärvi	162,1	146,3	127,7	68,0	68,6	54,3	91,3
Jurva	150,6	136,3	123,9	67,4	67,0	55,9	83,1
Kannus	145,2	125,7	108,8	65,8	66,8	53,5	70,9
Karijoki	167,5	156,2	119,9	69,0	66,4	57,5	89,5
Kaskinen	147,6	134,2	113,3	68,8	69,2	58,5	81,4
Kauhajoki	159,2	144,3	120,8	65,0	64,1	55,5	84,7
Kauhava	150,6	135,6	127,8	65,5	65,3	57,0	79,7
Kaustinen	147,8	129,8	110,2	67,1	67,3	54,7	75,5
Kokkola	139,8	126,6	107,9	65,6	66,1	53,6	70,3
Korsnäs	141,6	129,9	112,1	65,4	65,9	55,2	75,0
Kortesjärvi	147,1	130,2	129,0	68,0	67,4	54,4	78,2
Kristiinankaupunki	159,3	149,1	112,0	67,4	67,3	56,8	84,3
Kruunupyö	139,7	127,3	110,9	66,6	67,4	55,8	73,5
Kuortane	157,0	137,8	121,4	65,9	65,4	54,2	81,9
Kurikka	154,7	139,7	128,5	67,5	68,8	56,9	89,2
Kälviä	139,6	121,2	110,3	65,1	64,8	51,7	72,0

1980/81	Mänty- tukki	Kuusi- tukki	Lehti- tukki	Mänty- kuitu	Kuusi- kuitu	Lehti- kuitu	Brutto- r.arvo
Laihia	154,5	143,1	121,5	69,0	68,5	58,0	85,6
Lappajärvi	149,9	132,0	127,8	65,9	66,0	55,2	79,3
Lapua	155,8	142,6	126,1	68,0	68,2	56,3	83,3
Lehtimäki	153,8	138,0	125,7	65,0	64,4	51,9	80,6
Lestijärvi	143,3	123,9	111,8	64,2	63,8	53,0	66,1
Lohtaja	136,6	119,1	107,8	63,3	64,0	49,6	65,8
Luoto	135,3	123,7	114,3	68,4	67,8	56,6	71,1
Maalahti	147,6	134,4	115,1	68,1	68,3	57,4	77,8
Maksamaa	143,7	130,8	114,6	67,3	66,4	57,2	77,6
Mustasaari	145,7	134,1	114,0	66,8	67,4	56,0	76,8
Nurmo	151,4	137,0	129,0	67,1	66,7	55,5	87,5
Närpiö	147,6	134,2	113,3	68,8	69,2	58,5	81,4
Oravainen	146,4	132,5	104,8	68,0	68,6	59,6	79,1
Perho	149,1	132,3	115,6	65,6	64,9	52,5	74,7
Peräseinäjoki	147,8	135,3	111,8	63,8	64,1	51,5	84,8
Pietarsaari	137,3	126,9	114,8	66,8	62,3	55,9	70,1
Pietarsaaren mlk .	140,3	127,2	101,3	67,5	67,4	56,0	73,7
Seinäjoki	150,0	140,0	129,0	68,1	67,2	55,9	88,0
Soini	155,0	139,8	121,6	63,5	63,2	52,5	80,3
Teuva	152,2	139,8	121,6	66,3	66,8	55,1	83,7
Toholampi	143,4	122,6	110,3	62,9	62,8	50,7	68,5
Töysä	163,6	143,3	121,0	70,0	68,6	56,7	94,3
Ullava	138,6	123,9	-	60,8	62,6	50,2	70,0
Uusikaarlepyy	141,0	129,2	110,4	66,8	67,6	54,9	71,6
Vaasa	148,9	138,1	113,8	67,7	68,7	57,2	78,5
Veteli	141,7	123,3	110,7	64,1	64,7	52,9	71,6
Vimpeli	146,6	131,5	114,7	65,0	65,0	55,4	76,9
Vähäkyrö	155,1	141,7	123,3	67,9	66,5	57,8	84,9
Vöyri	142,8	128,8	108,9	66,7	66,8	55,8	76,8
Ylihärmä	153,0	137,8	129,6	67,8	68,6	56,9	80,4
Ylistaro	151,4	138,9	121,4	65,7	65,9	56,0	83,1
Ähtäri	162,9	141,3	129,5	66,2	66,3	55,9	92,5
Keski-Suomen lääni							
Hankasalmi	152,4	131,1	139,4	66,4	65,9	55,2	96,8
Joutsa	155,6	134,2	149,7	66,8	67,4	55,4	98,3
Jyväskylän mlk ...	154,7	136,6	142,5	68,1	72,2	58,4	100,5
Jyväskylä	154,6	134,0	143,8	67,5	67,4	56,3	98,7
Jämsä	153,4	136,2	139,8	66,0	65,7	56,1	99,2
Jämsänkoski	156,6	138,2	143,1	68,0	68,3	57,1	100,1
Kannonkoski	160,4	135,1	142,5	65,7	65,9	57,0	96,6
Karstula	161,6	139,9	141,8	65,7	65,6	56,6	89,4
Keuruu	162,1	141,8	141,4	68,9	69,1	57,7	101,5
Kinnula	154,1	130,2	137,6	65,5	65,5	55,2	81,9
Kivijärvi	156,0	134,1	139,5	65,4	65,4	55,0	82,7
Konginkangas	161,9	136,1	144,7	68,9	69,0	57,6	97,1
Konnevesi	152,7	131,3	141,6	66,5	66,1	56,6	97,2
Korpilahti	154,1	135,1	141,8	67,0	67,0	56,4	97,0
Kuhmoinen	157,4	138,9	146,5	66,5	67,3	54,0	101,2

1980/81	Mänty- tukki	Kuusi- tukki	Lehti- tukki	Mänty- kuitu	Kuusi- kuitu	Lehti- kuitu	Brutto- r.arvo
Kyyjärvi	157,8	137,8	140,7	66,7	66,3	53,5	83,7
Laukaa	154,4	133,2	143,1	65,9	66,0	56,5	98,0
Leivonmäki	154,5	133,9	143,2	66,8	66,7	55,9	93,8
Luhanka	151,3	133,8	143,6	65,9	66,7	54,0	95,7
Multia	156,5	138,1	133,3	65,9	65,9	55,2	98,0
Muurame	154,6	133,8	142,5	66,4	67,9	54,2	98,3
Petäjavesi	155,6	134,0	139,8	66,0	65,8	56,7	96,2
Pihtipudas	156,8	136,4	141,5	69,2	69,1	58,6	85,4
Pylkönmäki	162,9	138,7	141,8	66,8	66,8	57,7	95,2
Saarijärvi	163,9	137,0	142,7	66,6	66,6	57,6	95,1
Sumiainen	153,3	130,7	139,6	66,0	66,6	61,1	96,0
Suolahti	155,4	134,7	141,6	70,6	70,9	56,5	98,0
Säynätsalo	154,6	133,8	142,5	66,4	67,9	54,2	98,3
Toivakka	156,7	134,1	143,7	66,9	67,4	57,5	94,7
Urainen	156,8	133,1	140,3	67,5	66,4	57,0	94,0
Viitasaari	158,6	135,2	141,1	67,9	67,5	57,2	96,9
Äänekoski	151,8	130,4	138,5	68,3	68,1	61,3	96,1
Oulun lääni							
Alavieska	143,7	123,3	130,0	61,0	60,8	50,9	64,4
Haapajärvi	149,8	126,0	122,2	66,6	66,1	52,0	69,2
Haapavesi	148,1	121,9	118,8	60,0	60,9	49,8	60,1
Hailuoto	132,7	109,5	-	60,7	63,2	50,0	60,3
Haukipudas	145,4	115,0	-	65,2	64,6	49,1	64,0
Hyrnsalmi	142,6	112,3	-	47,3	56,8	48,4	74,9
Ii	142,8	112,0	-	61,8	61,9	48,3	61,9
Kajaani	143,4	113,5	117,6	51,8	66,3	50,2	78,4
Kalajoki	142,8	122,9	107,6	63,9	63,3	52,6	67,6
Kempele	139,7	109,4	-	63,2	63,3	48,7	62,1
Kestilä	140,6	117,3	120,9	59,4	60,9	46,6	64,5
Kiiminki	139,1	109,5	-	62,3	62,8	46,7	61,3
Kuhmo	144,5	111,0	111,8	48,3	54,1	38,3	73,8
Kuivaniemi	134,7	105,6	-	58,5	59,3	45,8	59,0
Kuusamo	136,4	104,7	-	53,5	52,5	33,0	65,3
Kärsämäki	143,9	123,4	122,3	66,0	65,6	49,1	67,4
Liminka	142,2	115,5	-	61,4	64,3	44,8	58,0
Lumijoki	140,1	111,4	-	61,4	62,3	40,3	56,6
Merijärvi	140,3	115,6	115,0	57,6	58,3	46,2	57,0
Muhos	139,0	108,4	-	59,4	62,0	43,3	59,5
Nivala	142,1	122,6	108,2	63,2	62,7	50,4	64,7
Oulainen	151,1	123,9	-	61,3	62,2	49,7	61,0
Oulu	142,6	115,2	-	66,1	67,1	51,3	64,6
Oulunsalo	141,8	112,4	-	63,8	64,2	52,3	63,4
Paltamo	142,8	111,3	117,1	53,8	61,5	46,3	76,7
Pattijoki	140,5	113,2	-	60,3	60,1	48,6	58,4
Piippola	145,4	120,9	124,6	64,6	61,5	49,7	67,9
Pudasjärvi	136,1	106,1	-	56,0	56,9	44,2	68,0
Pulkkila	139,6	114,1	114,0	57,5	58,2	46,5	58,1
Puolanka	139,1	109,4	-	53,8	57,4	43,0	73,2

1980/81	Mänty- tukki	Kuusi- tukki	Lehti- tukki	Mänty- kuitu	Kuusi- kuitu	Lehti- kuitu	Brutto- r.arvo
Pyhäjoki	146,8	121,6	121,6	60,3	60,8	48,8	59,7
Pyhäjärvi	151,3	125,6	125,6	65,1	65,8	53,4	69,3
Pyhäntä	146,4	120,9	124,7	68,3	68,0	51,8	74,8
Raahe	140,8	114,8	-	59,8	60,2	50,1	58,8
Rantsila	141,2	119,3	-	59,2	60,5	48,7	59,8
Reisjärvi	144,7	126,9	115,7	66,4	66,0	53,3	67,3
Ristijärvi	139,2	108,7	-	47,3	59,0	47,8	74,0
Ruukki	138,1	113,9	-	59,7	60,1	45,4	58,6
Sievi	146,2	125,8	114,8	64,4	64,2	53,8	66,8
Siikajoki	140,0	115,7	-	59,6	60,4	49,0	59,7
Sotkamo	146,9	114,2	118,0	51,7	63,1	48,3	78,3
Suomussalmi	136,8	107,2	-	48,4	51,6	39,6	67,2
Taivalkoski	137,4	105,2	-	49,8	50,8	36,0	65,6
Temmes	142,2	115,5	-	61,4	64,3	44,8	58,0
Tyrnävä	142,2	115,5	-	61,4	64,3	44,8	61,4
Utajärvi	136,3	105,7	-	58,8	58,2	42,3	62,2
Vaala	134,1	106,4	-	55,5	58,4	33,0	63,3
Vihanti	140,3	115,1	-	58,9	58,7	48,2	59,1
Vuolijoki	140,9	112,7	115,6	56,5	63,5	49,8	68,1
Yli-Ii	140,9	108,6	-	59,5	59,1	44,3	59,7
Ylikiiminki	136,7	108,2	-	59,6	60,3	45,8	59,5
Ylivieska	145,3	125,0	111,5	62,7	62,8	51,9	65,5
Lapin lääni							
Enontekiö	86,7	-	-	34,2	38,2	30,0	39,3
Inari	95,9	-	-	35,6	38,2	26,8	41,8
Kemi	142,8	112,7	-	71,6	73,1	58,9	63,9
Kemijärvi	122,9	94,4	-	59,4	58,4	46,6	62,6
Keminmaa	140,6	108,3	-	66,7	65,1	52,8	59,1
Kittilä	114,8	85,6	-	44,2	43,7	31,6	53,6
Kolari	131,5	105,9	-	50,9	52,5	41,6	62,7
Muonio	114,6	83,2	-	41,0	43,1	27,9	52,2
Pelkosenniemi	123,4	93,7	-	56,1	55,8	44,2	62,0
Pello	130,6	102,0	-	55,4	52,7	40,3	62,4
Posio	133,4	103,0	-	53,2	53,6	38,6	66,3
Ranua	125,0	98,0	-	52,3	52,8	37,9	59,7
Rovaniemi	125,8	97,1	-	54,5	55,0	40,6	61,1
Rovaniemen mlk ...	122,8	95,6	-	51,2	51,2	38,2	58,6
Salla	126,8	97,3	-	57,6	57,5	38,6	62,9
Savukoski	118,5	89,9	-	49,7	49,4	33,6	57,0
Simo	135,5	107,1	-	60,3	61,3	49,5	55,8
Sodankylä	113,8	84,9	-	49,2	49,0	35,5	55,6
Tervola	134,7	105,5	-	60,8	60,6	47,5	55,1
Tornio	134,1	104,9	-	61,2	60,9	49,5	55,6
Utsjoki	-	-	-	-	-	-	-
Ylitornio	131,7	102,8	-	56,5	57,0	43,2	63,8

1980/81	Mänty- tukki	Kuusi- tukki	Lehti- tukki	Mänty- kuitu	Kuusi- kuitu	Lehti- kuitu	Brutto- r.arvo
Ahvenanmaan maakunta							
Brändö	110,2	113,0	-	48,8	60,4	36,1	45,5
Eckerö	132,6	123,6	-	56,8	61,7	36,1	72,1
Finström	138,1	125,3	-	61,1	65,8	46,9	76,9
Föglö	137,5	126,6	-	64,2	67,9	45,2	73,4
Geta	138,2	124,8	-	65,2	69,1	47,2	78,7
Hammarland	135,5	124,0	84,0	59,1	63,7	39,3	74,2
Jomala	134,1	123,4	-	61,0	65,2	41,5	75,0
Kumlunge	110,2	-	-	48,8	-	36,1	50,6
Kökar	-	-	-	-	-	-	-
Lemland	130,0	120,5	84,2	56,4	61,3	37,5	71,3
Lumparland	135,0	120,4	-	63,7	67,7	44,0	76,4
Maarianhamina	131,6	121,6	-	58,1	62,8	38,8	72,7
Saltvik	139,4	125,6	-	62,9	67,1	45,5	77,8
Sottunga	110,2	113,0	-	48,8	60,4	36,1	51,7
Sund	139,0	125,8	-	65,4	69,4	47,9	79,2
Vårdö	138,8	125,7	-	63,6	66,9	41,1	72,6

3

Kuntien puutavaralajeittaiset kantohinnat, mk/m kuorineen, ja puukuutiometrin bruttoraha-arvot, mk, hakkuuvuonna 1981/82. Hinnat kuntien I-kantohinta-alueilla

1981/82	Mänty- tukki	Kuusi- tukki	Lehti- tukki	Mänty- kuitu	Kuusi- kuitu	Lehti- kuitu	Brutto- r.arvo
Uudenmaan lääni							
Artjärvi	166,6	140,1	143,0	77,2	79,0	63,3	105,3
Askola	166,3	145,1	135,2	84,0	85,2	61,2	105,5
Espoo	154,1	140,7	133,9	71,0	74,4	56,5	91,1
Hanko	156,0	139,0	124,3	79,2	80,8	60,4	95,7
Helsinki	146,3	135,6	122,4	71,4	72,4	60,3	89,0
Hyvinkää	173,9	150,9	152,9	81,7	85,3	65,0	110,1
Inkoo	173,9	148,9	133,3	84,0	85,1	59,4	102,0
Järvenpää	180,6	152,4	154,0	82,8	83,0	69,4	111,9
Karjaa	176,4	150,4	134,0	81,6	85,8	59,8	103,7
Karjalohja	179,7	152,8	143,4	82,5	84,0	66,7	111,0
Karkkila	171,5	149,1	144,5	80,3	79,9	66,6	107,3
Kauniainen	154,1	140,7	133,9	71,0	74,4	56,5	91,1
Kerava	167,7	140,6	146,7	74,2	74,8	65,4	103,1
Kirkkonummi	164,9	144,6	140,1	80,9	81,1	62,7	99,5
Lapinjärvi	174,0	149,4	131,8	91,3	93,0	67,8	113,5
Liljendal	177,0	152,0	128,6	94,9	96,8	69,0	115,9
Lohja	172,2	151,2	138,1	81,6	83,3	63,4	108,3
Lohjan kunta	172,2	151,2	138,1	81,6	83,3	63,4	108,3
Loviisa	171,4	149,3	140,9	93,7	95,3	67,3	105,0
Myrskylä	169,2	148,8	149,4	90,7	92,5	68,6	113,4
Mäntsälä	167,5	147,0	139,3	80,8	83,0	62,0	106,1
Nummi-Pusula	175,7	151,4	147,3	79,3	80,5	63,9	108,7
Nurmijärvi	173,6	148,1	145,3	80,8	85,3	65,5	109,1
Orimattila	174,9	144,3	147,7	78,5	81,0	63,4	109,2
Pernaja	171,4	149,3	140,9	93,7	95,3	67,3	105,0
Pohja	177,0	149,8	140,9	86,2	89,2	56,5	103,5
Pornainen	169,9	147,1	144,1	81,7	83,3	63,7	107,0
Porvoo	163,5	143,9	133,9	93,9	95,6	67,5	102,6
Porvoon mlk	163,5	143,9	133,9	93,9	95,6	67,5	102,6
Pukkila	169,5	145,2	135,3	85,7	86,4	64,4	107,8
Ruotsinpyhtää	166,7	147,0	134,9	91,4	93,3	65,9	105,6
Sammatti	174,0	151,7	147,5	81,7	82,5	64,6	109,4
Sipoo	163,3	146,7	134,5	94,2	96,2	67,2	103,4
Siuntio	174,1	149,2	131,5	81,2	81,0	55,8	100,3
Tammisaari	172,1	147,5	132,0	88,4	90,9	65,4	103,9
Tenhola	171,1	149,5	133,1	84,1	85,3	64,7	102,2
Tuusula	175,2	150,0	144,5	82,6	84,7	66,1	110,0
Vantaa	155,1	139,7	132,5	82,0	85,8	61,1	95,9
Vihti	168,7	146,4	142,1	78,9	79,3	63,0	105,5

1981/82	Mänty- tukki	Kuusi- tukki	Lehti- tukki	Mänty- kuitu	Kuusi- kuitu	Lehti- kuitu	Brutto- r.arvo
Turun ja Porin lääni							
Alastaro	185,5	163,6	135,9	81,6	82,7	60,5	111,0
Askainen	178,3	152,6	122,0	83,3	81,5	65,8	102,7
Aura	189,4	158,6	123,8	85,1	85,9	66,1	107,9
Dragsfjärd	173,1	152,9	127,0	83,7	83,6	62,3	102,0
Eura	190,5	167,4	126,6	90,8	89,8	68,2	110,5
Eurajoki	183,0	160,6	123,5	91,9	91,8	67,0	102,8
Halikko	183,7	155,3	131,3	83,6	84,1	60,0	104,1
Harjavalta	185,2	163,7	133,4	86,1	83,2	69,9	108,6
Honkajoki	179,9	156,6	120,7	82,9	83,9	61,8	100,5
Houtskari	162,4	145,3	-	80,4	84,3	59,4	93,7
Huittinen	188,4	166,7	140,4	84,4	85,9	70,4	113,4
Hämeenkyrö	175,4	154,1	137,2	81,3	82,1	69,0	108,1
Ikaalinen	178,8	156,0	134,8	83,4	86,1	67,6	108,1
Iniö	149,7	138,8	-	65,1	64,5	59,4	82,1
Jämijärvi	180,9	154,3	128,8	81,4	82,1	60,1	98,4
Kaarina	173,7	157,3	132,0	83,3	83,2	67,3	103,5
Kalanti	175,1	157,9	134,2	82,1	82,1	60,7	101,5
Kankaanpää	182,8	158,1	129,7	85,3	86,0	64,5	101,8
Karinainen	187,6	157,6	130,0	83,4	82,9	65,9	105,9
Karvia	176,4	151,7	126,6	80,4	80,8	66,7	95,0
Kemiö	172,7	149,4	128,6	84,4	85,7	67,0	102,2
Kihniö	180,6	151,4	127,0	81,4	82,2	65,8	96,6
Kiikala	184,2	155,3	135,7	81,5	82,2	63,2	104,3
Kiikoinen	178,9	156,1	131,3	81,3	81,3	65,6	101,2
Kisko	183,6	154,6	136,2	83,6	83,8	64,9	105,1
Kiukainen	186,0	161,4	126,3	87,0	86,9	66,8	108,4
Kodisjoki	183,9	161,4	127,2	84,0	83,3	66,3	101,0
Kokemäki	191,0	165,9	137,2	85,7	86,3	69,4	109,8
Korppoo	171,7	147,6	121,9	85,7	86,0	65,0	98,7
Koski TL	180,3	159,2	132,8	81,4	84,2	62,2	104,6
Kullaa	180,8	156,2	129,2	81,8	81,8	65,6	107,0
Kustavi	173,6	154,3	-	77,6	77,7	65,0	96,3
Kuusjoki	178,2	155,0	124,5	82,7	84,5	65,4	103,9
Köyliö	180,7	159,4	131,4	85,0	85,6	63,9	109,4
Laitila	175,4	161,7	127,2	86,4	85,9	65,1	105,4
Lappi	183,3	166,1	154,1	92,3	90,3	66,6	106,3
Lavia	188,1	163,3	126,2	82,9	82,8	67,4	106,1
Lemu	185,4	151,9	141,0	83,3	82,7	65,0	104,1
Lieto	187,5	160,6	134,7	83,3	83,8	69,0	107,5
Loimaa	195,8	164,3	129,9	86,4	87,7	65,8	115,8
Loimaan kunta	182,6	160,1	135,7	82,8	84,3	64,8	110,7
Luvia	184,4	160,1	125,2	84,9	85,7	64,5	101,0
Marttila	185,6	160,3	133,4	83,5	85,8	68,2	107,3
Masku	183,3	155,0	138,3	81,2	82,9	62,1	103,9
Mellilä	187,4	161,8	135,6	82,9	85,2	67,8	108,0

1981/82	Mänty- tukki	Kuusi- tukki	Lehti- tukki	Mänty- kuitu	Kuusi- kuitu	Lehti- kuitu	Brutto- r.arvo
Merikarvia	180,2	157,9	119,2	84,1	84,1	67,3	95,9
Merimasku	189,6	148,8	131,0	75,8	77,5	60,5	102,6
Mietoinen	181,6	156,1	127,8	80,0	80,3	64,6	102,7
Mouhijärvi	177,2	159,3	134,1	81,8	82,3	61,9	108,8
Muurla	185,2	155,7	131,8	81,9	83,1	59,0	104,1
Mynämäki	183,8	158,0	130,0	81,7	81,0	61,9	104,1
Naantali	182,2	156,3	129,0	81,4	81,6	66,4	104,0
Nakkila	189,4	163,0	172,7	88,8	88,8	69,6	111,5
Naumo	169,7	147,0	123,9	81,7	81,0	60,2	95,5
Noormarkku	183,8	160,1	127,5	83,1	84,8	68,0	109,6
Nousiainen	191,2	155,7	128,4	84,2	84,3	64,6	106,9
Oripää	188,2	161,2	135,8	82,6	84,5	64,6	107,2
Paimio	182,8	156,7	127,0	82,1	83,1	68,5	104,2
Parainen	166,7	142,0	125,3	83,8	84,6	64,7	99,6
Parkano	181,5	155,8	131,1	82,4	83,7	62,2	97,4
Perniö	178,4	152,5	130,5	81,2	82,1	62,1	101,6
Pertteli	188,5	155,7	128,6	82,4	82,4	67,0	105,3
Piikkiö	177,9	157,4	133,2	81,0	81,4	65,9	103,1
Pomarkku	184,5	159,8	129,3	83,2	82,8	68,2	105,1
Pori	186,8	161,1	133,8	84,0	85,0	69,7	101,8
Punkalaidun	184,5	161,6	140,2	82,8	83,7	69,0	111,4
Pyhäranta	178,2	159,6	132,5	83,1	83,8	64,1	98,1
Pöytyä	190,3	160,1	133,0	83,4	83,8	66,4	107,6
Raisio	179,0	157,2	128,0	85,7	86,1	65,1	104,3
Rauma	175,3	155,5	125,6	84,7	83,9	65,8	97,5
Rauman mlk	175,3	155,5	125,6	84,7	83,9	65,8	97,5
Rusko	188,8	157,3	128,1	86,6	86,6	66,6	107,6
Rymättylä	174,8	147,0	125,5	76,9	77,9	60,5	98,3
Salo	190,4	158,2	138,9	86,9	87,9	64,8	108,3
Sauvo	187,4	158,6	129,4	80,8	81,4	66,0	104,2
Siikainen	181,6	157,8	123,5	82,2	83,2	67,6	100,7
Suodenniemi	177,3	161,2	136,9	82,2	83,8	68,3	104,9
Suomusjärvi	180,3	153,6	130,7	80,9	81,4	63,3	103,3
Säkylä	187,6	160,3	125,3	84,8	85,2	66,4	106,6
Särkisalo	176,4	152,8	126,1	80,4	79,6	61,4	100,6
Taivassalo	173,9	152,5	123,3	78,8	78,7	59,7	98,3
Tarvasjoki	185,8	160,3	132,6	83,7	85,4	69,5	107,7
Turku	184,3	158,4	124,0	82,5	82,9	75,6	105,3
Ulvila	189,3	163,0	132,3	88,1	85,4	69,0	110,0
Uusikaupunki	178,4	160,4	126,2	84,2	83,6	66,4	103,8
Vahto	189,5	156,8	128,0	85,1	84,7	67,8	107,1
Vammala	181,1	161,6	137,6	81,5	82,1	67,3	111,0
Vampula	185,6	162,4	136,1	82,1	82,0	66,8	109,7
Vehmaa	182,5	157,7	130,5	82,7	83,0	66,8	104,6
Velkua	184,8	146,3	-	75,3	76,4	60,5	87,4
Viljakkala	181,2	160,2	135,9	80,8	81,5	67,7	110,5
Västanfjärd	175,6	154,4	134,0	83,2	83,8	63,9	103,1
Yläne	187,7	162,3	133,7	81,8	82,3	67,6	106,6
Äetsä	188,6	165,5	138,0	85,2	85,2	68,0	109,8

1981/82	Mänty- tukki	Kuusi- tukki	Lehti- tukki	Mänty- kuitu	Kuusi- kuitu	Lehti- kuitu	Brutto- r.arvo
Hämeen lääni							
Asikkala	174,9	147,0	152,5	78,2	78,6	63,4	107,5
Forssa	177,0	152,6	143,2	78,3	80,6	58,7	105,2
Hattula	177,7	150,8	147,5	78,7	79,2	56,6	105,1
Hauho	174,0	150,1	144,7	78,0	78,7	60,1	109,6
Hausjärvi	175,1	149,7	142,8	82,5	82,8	67,1	111,5
Hollola	175,6	147,2	148,3	77,1	78,2	60,2	104,5
Humppila	188,2	160,2	135,7	80,1	81,9	66,3	110,2
Hämeenlinna	180,0	152,9	143,5	78,9	78,5	58,0	111,6
Janakkala	176,6	151,1	144,6	82,8	83,5	64,3	112,4
Jokioinen	173,7	154,7	142,3	77,5	84,7	64,4	106,9
Juupajoki	170,6	149,1	143,1	78,6	78,5	67,0	106,2
Kalvola	176,7	148,4	140,0	79,1	79,0	54,1	103,7
Kangasala	172,6	148,8	143,4	79,4	79,6	67,5	106,2
Koski HL	171,4	150,3	146,0	77,5	79,3	62,6	105,7
Kuhmalahti	175,1	150,1	148,3	79,2	79,5	63,3	107,9
Kuorevesi	169,2	146,5	142,5	77,5	78,4	62,4	104,5
Kuru	170,0	148,8	135,4	78,4	79,6	65,3	104,8
Kylmäkoski	175,0	152,3	145,9	78,6	81,9	53,9	105,0
Kärkölä	170,5	146,4	149,7	80,8	85,7	58,8	105,9
Lahti	160,6	140,0	146,6	72,1	76,9	58,1	99,8
Lammi	171,9	148,4	146,2	77,6	77,8	58,8	104,0
Lempäälä	177,5	153,6	144,2	81,7	81,5	62,9	108,0
Loppi	177,4	148,3	149,8	82,0	81,9	61,2	110,6
Luopioinen	175,6	150,1	145,5	77,5	79,2	64,6	106,3
Längelmäki	171,4	147,2	147,1	77,8	78,0	65,7	107,0
Mänttä	164,8	146,4	133,2	76,7	80,0	57,5	104,1
Nastola	173,8	145,2	150,5	78,3	78,3	65,6	106,0
Nokia	181,2	159,1	142,0	81,7	80,8	66,9	110,5
Orivesi	171,0	149,1	143,3	78,9	80,5	64,2	105,6
Padasjoki	176,3	145,9	156,5	78,8	79,5	66,4	111,4
Pirkkala	174,0	152,5	147,1	79,3	79,5	67,1	107,6
Pälkäne	170,4	148,2	140,4	78,2	77,8	64,5	104,6
Renko	176,7	150,4	145,9	81,6	84,1	59,9	111,4
Riihimäki	173,1	148,3	140,5	82,6	82,8	64,9	110,3
Ruovesi	175,1	150,5	137,4	79,4	80,3	65,8	107,5
Sahalahti	167,4	146,7	142,7	79,0	79,6	65,3	105,2
Somero	177,8	156,8	137,3	82,3	84,8	66,5	109,1
Tammela	177,4	151,5	148,6	81,1	82,7	63,9	106,7
Tampere	175,9	149,8	141,5	79,5	79,6	62,8	106,1
Toijala	170,8	149,9	146,7	78,3	80,6	53,7	101,9
Tuulos	177,2	152,0	149,1	78,8	79,3	64,0	111,6
Urjala	183,9	156,1	147,0	86,4	86,7	63,9	110,4
Valkeakoski	169,9	149,9	142,8	79,5	79,8	63,5	102,9
Vesilahti	177,4	156,0	141,9	82,2	82,6	65,3	108,9
Viiala	179,8	153,8	147,0	82,4	81,9	68,3	108,6

1981/82	Mänty- tukki	Kuusi- tukki	Lehti- tukki	Mänty- kuitu	Kuusi- kuitu	Lehti- kuitu	Brutto- r.arvo
Vilppula	175,1	149,0	134,8	79,6	80,3	61,9	106,6
Virrat	176,9	150,6	137,0	83,4	83,6	68,6	108,4
Ylöjärvi	183,2	161,8	148,8	82,4	81,7	68,1	111,9
Ypäjä	180,0	158,9	134,6	82,6	87,9	65,2	110,7
Kymen lääni							
Anjalankoski	167,9	141,0	145,1	80,8	80,2	69,1	109,9
Elimäki	164,6	143,9	141,6	84,9	85,2	70,5	109,3
Hamina	174,0	143,6	146,2	84,4	81,4	70,8	108,3
Iitti	179,5	145,2	151,8	79,0	79,4	64,6	112,2
Imatra	166,6	138,5	157,4	81,2	79,9	65,4	105,5
Jaala	180,8	145,0	156,3	78,9	79,4	67,6	108,8
Joutseno	167,5	141,3	148,1	84,4	81,8	64,8	106,5
Kotka	174,0	145,3	144,8	82,6	81,4	69,7	108,9
Kouvola	156,2	136,8	137,8	79,8	75,0	63,7	104,9
Kuusankoski	175,9	141,9	151,3	80,3	80,5	66,5	113,9
Lappeenranta	164,1	137,4	148,7	84,8	81,0	67,9	107,9
Lemi	163,9	136,3	146,9	82,3	80,5	65,6	102,3
Luumäki	165,4	137,2	144,4	82,3	78,3	65,1	109,0
Miehikkälä	169,3	139,3	146,3	84,5	80,1	68,6	109,4
Nuijamaa	162,9	137,3	144,4	82,2	80,4	67,4	106,6
Parikkala	161,6	134,5	147,6	78,1	78,6	58,5	102,9
Pyhtää	168,0	148,4	132,7	92,9	95,6	68,4	107,0
Rautjärvi	167,4	137,0	154,9	80,1	79,0	65,8	103,3
Ruokolahti	168,7	138,0	150,0	80,9	80,4	66,0	109,6
Saari	165,8	132,8	150,2	80,0	79,3	63,5	105,4
Savitaipale	166,1	138,4	145,5	86,9	82,6	65,4	104,5
Suomenniemi	185,6	143,1	154,1	85,6	84,9	67,9	111,1
Taipalsaari	166,7	136,6	148,2	84,2	82,7	66,1	104,4
Uukuniemi	175,4	130,4	159,2	77,8	78,3	60,8	108,6
Valkeala	177,0	145,1	153,9	85,5	82,3	68,0	115,9
Vehkalahti	174,0	143,6	146,2	84,4	81,4	70,8	108,3
Virolahti	169,6	138,0	141,9	85,0	81,2	69,3	106,0
Ylämaa	169,5	137,1	141,5	82,9	82,6	69,8	109,0
Mikkelin lääni							
Anttola	163,7	137,4	145,7	76,9	77,5	63,1	104,6
Enonkoski	175,6	135,7	158,8	77,9	77,6	65,2	106,6
Hartola	175,4	141,9	158,6	79,5	79,8	67,1	109,0
Haukivuori	167,3	134,4	151,0	76,3	76,1	58,9	101,4
Heinola	180,8	149,9	161,0	80,8	83,8	66,5	110,7
Heinolan mlk	176,5	144,4	158,0	79,5	80,4	67,0	108,0
Heinävesi	167,4	135,5	157,9	79,1	78,7	65,3	105,6
Hirvensalmi	167,9	136,6	154,7	76,9	76,3	62,5	104,3
Joroinen	164,5	135,7	151,6	76,9	78,7	61,6	102,6
Juva	166,3	135,0	151,9	76,7	76,6	64,0	105,9

1981/82	Mänty- tukki	Kuusi- tukki	Lehti- tukki	Mänty- kuitu	Kuusi- kuitu	Lehti- kuitu	Brutto- r.arvo
Jäppilä	174,3	138,9	152,3	79,0	79,1	62,5	103,7
Kangaslampi	166,1	135,0	153,0	76,3	76,1	62,1	104,0
Kangasniemi	166,7	136,4	151,3	78,5	79,0	65,7	103,9
Kerimäki	169,4	134,2	158,3	78,3	77,1	61,3	103,9
Mikkeli	159,8	138,1	160,0	76,1	76,8	64,0	105,3
Mikkelin mlk	170,0	135,5	151,6	77,1	76,8	64,4	107,2
Mäntyharju	172,0	139,4	152,2	78,3	79,0	65,5	105,0
Pertunmaa	172,1	139,3	154,0	76,9	77,9	63,0	106,0
Pieksämäki	173,6	141,4	145,6	81,0	80,4	62,3	106,5
Pieksämäen mlk ...	172,1	139,6	152,7	80,1	79,6	65,0	106,1
Punkaharju	169,1	136,5	155,3	78,5	78,3	62,9	107,7
Puumala	168,6	138,5	153,2	78,7	78,1	64,6	107,3
Rantasalmi	164,2	134,0	149,6	77,9	76,8	62,7	103,1
Ristiina	168,0	137,2	151,9	78,5	78,1	64,0	107,2
Savonlinna	171,8	136,1	159,4	78,7	78,4	63,2	109,2
Savonranta	165,1	135,0	156,9	77,6	77,1	63,8	103,6
Sulkava	169,6	134,0	156,1	78,7	77,5	64,3	107,8
Sysmä	174,3	142,9	154,0	78,7	79,5	66,7	108,5
Virtasalmi	162,6	133,1	145,8	77,4	77,5	58,8	100,5
Kuopion lääni							
Iisalmi	167,2	136,4	148,0	78,9	79,0	63,3	95,9
Juankoski	160,6	132,8	149,4	73,8	74,1	58,8	89,7
Kaavi	158,5	130,7	148,1	74,4	73,7	57,1	93,0
Karttula	177,8	139,1	152,3	79,3	78,2	63,1	101,6
Keitele	170,4	140,9	148,4	82,3	80,3	67,3	99,9
Kiuruvesi	167,8	138,0	141,9	81,9	81,6	65,8	89,9
Kuopio	166,6	138,1	153,3	77,8	77,3	59,6	98,1
Lapinlahti	160,9	134,9	149,3	77,8	76,8	62,2	94,3
Leppävirta	165,6	135,1	156,7	76,8	76,9	60,1	98,8
Maaninka	163,2	134,9	148,9	77,9	77,9	61,8	94,9
Nilsjä	157,6	131,9	147,9	75,0	75,2	60,5	89,4
Pielavesi	166,5	136,1	145,8	78,7	77,5	63,7	91,8
Rautalampi	174,5	140,4	150,0	80,3	79,7	67,5	107,4
Rautavaara	154,3	129,5	145,2	73,6	73,4	58,9	88,3
Siilinjärvi	161,9	133,0	150,8	77,3	75,7	58,1	94,8
Sonkajärvi	164,4	132,2	146,1	78,6	75,3	63,1	89,1
Suonenjoki	180,1	142,7	152,6	81,4	81,2	66,2	104,8
Tervo	181,4	139,1	153,4	78,5	78,8	64,7	98,9
Tuusniemi	161,0	131,8	152,0	74,7	74,3	57,1	95,3
Varkaus	156,5	129,8	154,5	75,2	73,2	59,8	97,9
Varpaisjärvi	160,1	134,3	144,8	77,7	76,6	62,3	90,5
Vehmersalmi	164,6	134,8	154,4	75,1	74,8	57,6	95,7
Vesanto	178,4	142,8	150,6	80,5	80,4	67,2	101,5
Vieremä	165,5	133,8	144,9	79,7	79,2	63,8	90,6

1981/82	Mänty- tukki	Kuusi- tukki	Lehti- tukki	Mänty- kuitu	Kuusi- kuitu	Lehti- kuitu	Brutto- r.arvo
Pohjois-Karjalan lääni							
Eno	158,4	129,0	144,5	75,4	75,9	63,7	95,9
Ilomantsi	156,7	128,9	144,6	74,4	74,6	61,9	97,2
Joensuu	154,9	129,4	143,6	75,6	72,0	60,6	97,2
Juuka	153,4	125,2	139,2	73,2	72,5	58,8	90,3
Kesälahti	168,8	134,9	155,8	78,3	76,7	62,8	109,6
Kiihtelysvaara ...	157,6	129,5	145,9	75,5	75,6	62,2	98,9
Kitee	158,9	129,5	147,6	76,0	76,4	62,8	95,0
Kontiolahti	159,4	128,2	145,1	74,6	75,1	61,9	95,3
Lieksa	152,7	123,2	135,8	74,4	72,2	58,2	94,4
Liperi	162,8	131,0	149,9	78,2	78,6	60,3	98,6
Nurmes	154,9	125,1	137,8	73,2	72,8	56,1	87,9
Outokumpu	161,1	128,8	150,2	74,8	76,0	58,2	98,2
Polvijärvi	153,3	126,7	142,3	74,3	74,5	57,7	91,1
Pyhäselkä	156,5	128,1	146,7	76,5	76,5	54,9	97,0
Rääkkylä	157,1	127,8	143,2	75,0	75,1	57,0	92,5
Tohmajärvi	157,1	127,6	144,2	76,8	76,6	62,7	94,2
Tuupovaara	157,3	128,3	145,2	74,8	75,4	62,2	95,1
Valtimo	154,3	125,6	140,9	74,3	73,9	62,5	89,0
Värtsilä	158,9	125,4	145,5	76,2	75,6	62,9	94,3
Vaasan lääni							
Alahärmä	172,5	147,2	131,5	81,9	82,9	72,3	91,9
Alajärvi	177,0	146,8	132,9	81,9	82,3	70,8	94,6
Alavus	184,9	146,0	130,6	84,6	83,0	66,2	105,2
Evijärvi	162,9	141,8	126,5	84,9	84,6	70,9	90,5
Halsua	172,7	145,3	131,6	84,5	83,3	72,8	86,8
Himanka	168,8	138,0	122,5	83,5	82,4	67,0	81,6
Ilmajoki	180,8	148,3	127,3	85,6	85,4	64,7	102,1
Isojoki	179,8	148,7	123,0	88,1	86,8	72,8	98,5
Isokyrö	176,5	154,2	136,7	87,5	87,1	73,5	99,2
Jalasjärvi	181,6	151,6	141,1	87,8	87,7	72,2	104,8
Jurva	170,8	148,3	124,3	89,3	87,0	72,9	97,0
Kannus	176,3	139,9	120,7	85,8	84,9	63,3	85,9
Karjajoki	177,2	152,1	136,1	89,4	88,1	73,2	99,6
Kaskinen	165,6	144,5	118,5	89,1	88,7	74,1	94,3
Kauhajoki	174,3	147,3	130,6	86,7	86,8	71,5	97,5
Kauhava	176,8	150,6	132,6	85,9	83,0	74,0	96,1
Kaustinen	178,4	146,5	131,7	86,8	84,0	70,2	91,8
Kokkola	165,4	149,5	124,9	80,9	84,9	70,9	85,7
Korsnäs	159,2	140,7	124,1	83,8	84,0	70,1	87,4
Kortesjärvi	176,6	150,5	135,7	85,9	85,6	72,2	94,5
Kristiinankaupunki	170,0	152,6	116,3	87,2	87,4	72,2	94,8
Kruunupyö	160,2	140,6	121,3	84,2	83,8	71,1	86,1
Kuortane	181,1	145,7	134,6	85,2	83,5	70,5	96,6
Kurikka	169,5	146,8	135,8	89,9	88,9	72,3	102,8
Kälviä	170,1	142,3	123,8	82,2	80,4	67,1	87,5

1981/82	Mänty- tukki	Kuusi- tukki	Lehti- tukki	Mänty- kuitu	Kuusi- kuitu	Lehti- kuitu	Brutto- r.arvo
Laihia	173,5	151,9	127,2	88,4	86,9	72,8	98,8
Lappajärvi	171,0	146,4	129,4	82,6	83,0	70,1	92,8
Lapua	188,8	153,0	139,3	87,8	87,6	74,4	100,8
Lehtimäki	181,2	152,9	141,1	83,7	82,7	71,1	96,6
Lestijärvi	173,8	137,9	129,7	83,4	84,3	67,6	81,2
Lohtaja	165,4	139,0	124,7	81,0	81,2	60,9	79,6
Luoto	139,6	134,4	116,5	81,4	77,9	68,8	78,7
Maalahti	164,8	143,6	120,7	86,7	86,4	71,4	89,3
Maksamaa	164,0	144,2	128,0	84,4	83,7	69,2	90,5
Mustasaari	165,5	148,6	122,8	88,6	88,3	72,3	91,3
Nurmo	186,8	152,5	137,4	95,1	89,6	73,5	108,6
Närpiö	165,6	144,5	118,5	89,1	88,7	74,1	94,3
Oravainen	166,4	145,1	130,7	85,1	86,3	72,3	92,1
Perho	183,7	156,7	129,9	85,9	84,4	71,4	93,8
Peräseinäjoki	177,6	146,3	134,6	84,0	81,9	68,8	102,1
Pietarsaari	156,8	125,7	121,1	75,5	76,3	69,8	78,3
Pietarsaaren mlk .	159,6	142,6	115,7	85,9	84,3	72,3	87,2
Seinäjoki	178,6	148,0	143,7	90,4	89,9	73,3	105,9
Soini	182,8	150,7	137,3	82,8	82,9	68,9	96,2
Teuva	170,5	147,8	132,5	87,1	86,5	73,7	97,2
Toholampi	166,0	136,0	119,9	82,1	80,4	66,0	82,4
Töysä	191,0	152,1	131,5	88,1	86,8	70,0	109,9
Ullava	181,0	151,5	-	83,1	84,7	64,4	90,3
Uusikaarlepyy	160,1	140,1	122,5	85,9	85,2	72,8	85,3
Vaasa	169,3	152,7	125,7	85,1	85,8	69,1	91,4
Veteli	179,1	143,3	114,8	86,6	84,8	69,9	89,9
Vimpeli	173,6	147,1	140,9	81,3	81,1	68,3	91,3
Vähäkyrö	166,2	144,3	133,0	84,2	83,0	70,2	94,2
Vöyri	163,3	143,5	123,0	85,2	86,0	72,4	90,4
Ylihärmä	175,7	150,4	129,8	79,0	87,0	69,9	92,1
Ylistaro	172,6	148,3	133,5	83,6	83,5	71,4	96,2
Ähtäri	182,8	149,8	137,8	83,8	83,8	71,1	106,0
Keski-Suomen lääni							
Hankasalmi	175,8	141,6	146,6	81,2	81,0	68,9	109,4
Joutsa	171,3	140,9	155,6	79,1	79,2	67,0	107,8
Jyväskylän mlk ...	166,3	138,7	149,4	80,0	79,6	60,4	105,4
Jyväskylän mlk ...	171,7	141,2	152,6	80,2	80,0	65,3	108,2
Jämsä	170,0	143,7	148,7	78,8	79,1	66,6	108,9
Jämsänkoski	175,4	147,4	150,6	80,3	80,5	66,4	110,2
Kannonkoski	182,4	144,6	148,1	81,0	82,0	67,2	108,8
Karstula	185,0	147,8	148,2	81,2	81,4	65,8	101,5
Keuruu	176,6	148,3	141,9	82,1	82,0	67,5	110,2
Kinnula	179,9	144,1	146,5	82,5	83,3	68,7	96,7
Kivijärvi	182,6	147,1	150,6	82,8	82,1	69,3	97,6
Konginkangas	191,6	146,8	147,6	83,4	83,9	67,1	111,9
Konnevesi	177,4	144,4	148,5	79,7	79,6	69,2	110,4
Korpilahti	171,6	143,1	151,6	78,9	79,1	66,7	107,3
Kuhmoinen	171,4	143,8	153,5	77,2	77,1	63,6	108,8

1981/82	Mänty- tukki	Kuusi- tukki	Lehti- tukki	Mänty- kuitu	Kuusi- kuitu	Lehti- kuitu	Brutto- r.arvo
Kyyjärvi	188,3	153,0	154,8	80,8	80,3	66,8	97,9
Laukaa	174,8	141,1	150,8	79,7	79,6	66,1	108,8
Leivonmäki	173,1	142,4	151,4	80,1	80,1	66,9	104,8
Luhanka	171,9	143,4	151,8	79,7	80,4	67,4	107,8
Multia	177,1	144,8	139,2	79,5	79,8	66,7	108,1
Muurame	173,4	144,8	152,9	79,9	79,7	62,8	109,3
Petäjavesi	172,6	142,2	147,8	78,4	78,0	66,5	105,8
Pihtipudas	180,9	147,6	149,6	86,2	86,7	71,5	99,5
Pylkönmäki	182,3	147,1	148,3	80,6	80,5	65,0	105,8
Saarijärvi	186,8	146,2	149,5	81,1	81,0	66,3	107,1
Sumiainen	181,2	146,6	145,3	81,6	82,0	74,4	111,9
Suolahti	181,1	150,8	149,7	85,9	85,6	63,5	112,6
Säynätsalo	173,4	144,8	152,9	79,9	79,7	62,8	109,3
Toivakka	176,2	141,1	151,6	80,3	79,8	64,3	104,5
Uurainen	173,5	142,9	146,7	80,5	80,4	64,8	104,1
Viitasaari	178,5	143,5	147,5	82,7	82,0	69,2	108,6
Äänekoski	174,9	142,7	142,1	82,0	82,2	70,5	108,6
Oulun lääni							
Alavieska	172,6	145,8	135,0	82,8	82,8	69,2	80,9
Haapajärvi	177,7	141,4	139,0	88,8	87,4	71,3	86,1
Haapavesi	163,4	134,4	130,0	77,7	77,8	66,3	72,3
Hailuoto	141,6	113,6	-	74,5	75,7	59,7	67,9
Haukipudas	155,1	119,6	-	77,6	78,7	47,9	70,1
Hyrnsalmi	152,4	114,5	-	59,8	68,7	54,0	80,9
Ii	150,4	117,9	-	75,7	75,4	58,3	68,9
Kajaani	155,1	118,5	120,2	64,0	77,6	57,6	85,9
Kalajoki	171,1	143,1	123,7	85,1	83,6	70,9	83,8
Kempele	147,7	113,6	-	76,6	77,4	55,7	68,8
Kestilä	156,2	127,1	-	75,8	74,1	59,9	75,8
Kiiminki	149,5	116,3	-	76,5	76,6	50,4	68,5
Kuhmo	156,4	117,6	121,5	64,5	69,7	51,3	83,0
Kuivaniemi	143,0	110,6	-	72,7	72,2	57,0	66,4
Kuusamo	144,7	108,5	-	62,4	59,9	43,3	70,4
Kärsämäki	164,7	135,9	135,7	85,7	84,3	66,2	81,4
Liminka	150,1	120,2	-	75,3	78,3	48,5	65,1
Lumijoki	158,9	121,1	-	76,0	73,9	47,0	65,3
Merijärvi	155,7	128,9	127,2	77,4	77,0	64,6	70,2
Muhos	149,6	113,1	-	74,2	74,8	56,0	68,3
Nivala	164,2	141,7	125,2	86,8	84,7	69,6	81,1
Oulainen	176,0	142,9	123,4	82,1	80,6	66,9	75,6
Oulu	147,6	115,8	-	76,4	74,8	43,7	66,3
Oulunsalo	150,4	114,1	-	77,3	76,4	50,6	69,6
Paltamo	150,6	115,3	121,6	62,5	72,3	54,1	82,0
Pattijoki	158,9	125,7	-	77,9	75,1	62,5	69,4
Piippola	166,2	134,8	132,6	81,5	79,0	67,3	82,0
Pudasjärvi	149,1	114,3	-	67,5	67,9	48,6	74,9
Pulkkila	156,8	126,9	128,9	77,1	75,5	63,7	72,0
Puolanka	149,4	112,0	-	65,8	69,1	52,0	80,1

1981/82	Mänty- tukki	Kuusi- tukki	Lehti- tukki	Mänty- kuitu	Kuusi- kuitu	Lehti- kuitu	Brutto- r.arvo
Pyhäjoki	164,3	136,4	-	81,7	80,6	67,4	74,2
Pyhäjärvi	174,6	144,9	140,4	85,0	84,1	70,2	84,2
Pyhäntä	167,9	135,3	133,8	85,3	83,8	66,2	88,7
Raahe	162,9	130,4	-	82,4	82,7	72,3	75,2
Rantsila	150,4	121,0	-	73,5	72,9	56,5	67,3
Reisjärvi	175,3	142,5	135,2	88,1	87,0	71,6	84,6
Ristijärvi	145,2	111,2	-	59,5	71,2	58,4	79,1
Ruukki	169,1	137,1	-	81,2	81,3	56,3	73,7
Sievi	177,1	139,2	129,9	85,0	82,9	69,7	82,2
Siikajoki	157,6	126,2	-	77,4	77,6	65,2	72,2
Sotkamo	154,6	116,3	122,4	64,4	75,9	54,8	84,1
Suomussalmi	148,6	113,3	-	60,2	65,0	48,3	74,7
Taivalkoski	147,5	109,8	-	61,0	61,4	39,5	71,1
Temmes	150,1	120,2	-	71,0	75,4	49,0	59,5
Tyrnävä	150,1	120,2	-	76,5	77,5	56,9	72,3
Utajärvi	145,4	113,3	-	71,9	71,5	51,2	69,4
Vaala	150,4	111,8	-	68,5	68,1	45,3	72,8
Vihanti	158,1	125,5	132,6	78,7	77,6	60,3	71,3
Vuolijoki	155,8	125,3	132,0	68,8	78,0	58,4	77,1
Yli-Ii	150,3	114,8	-	74,6	74,4	57,3	68,7
Ylikiiminki	146,1	113,6	-	72,8	72,6	51,5	66,0
Ylivieska	172,9	141,6	130,2	81,0	80,2	67,7	79,9
Lapin lääni							
Enontekiö	105,3	-	-	46,5	44,4	35,3	47,6
Inari	105,3	-	-	46,5	44,4	35,3	47,6
Kemi	151,3	118,4	-	81,2	81,1	61,0	68,1
Kemijärvi	134,0	101,5	-	72,0	69,4	56,1	69,9
Keminmaa	148,1	115,3	-	77,6	78,9	63,7	66,6
Kittilä	124,9	92,8	-	57,1	57,1	41,2	60,9
Kolari	142,7	123,7	-	63,4	66,4	48,4	70,9
Muonio	138,2	124,8	-	63,1	63,9	51,1	70,2
Pelkosenniemi	129,3	96,1	-	67,0	66,2	52,4	67,3
Pello	146,3	116,7	-	73,5	70,3	52,9	74,2
Posio	141,5	106,2	-	67,1	64,6	51,3	73,3
Ranua	139,7	108,0	-	65,2	65,8	50,2	68,1
Rovaniemi	127,3	102,8	-	65,6	67,9	48,5	65,3
Rovaniemen mlk ...	133,4	102,3	-	65,2	65,0	48,0	66,4
Salla	136,6	103,0	-	68,8	66,9	52,5	69,9
Savukoski	125,5	95,7	-	62,9	61,6	46,2	63,3
Simo	141,8	110,5	-	75,8	76,0	62,0	63,6
Sodankylä	121,5	90,1	-	61,0	59,4	44,4	60,8
Tervola	143,9	113,1	-	75,7	76,4	60,7	64,3
Tornio	147,5	114,7	-	76,6	76,5	60,5	65,8
Utsjoki	-	-	-	-	-	-	-
Ylitornio	141,3	108,7	-	69,9	70,2	49,8	71,4

1981/82	Mänty- tukki	Kuusi- tukki	Lehti- tukki	Mänty- kuitu	Kuusi- kuitu	Lehti- kuitu	Brutto- r.arvo
Ahvenanmaan maakunta							
Brändö	132,0	115,6	-	83,0	82,0	63,0	63,7
Eckerö	148,4	128,9	-	88,3	90,7	70,4	93,0
Finström	151,7	129,4	-	89,9	91,9	71,3	94,0
Föglö	152,8	129,4	-	90,0	92,3	71,4	90,3
Geta	151,7	129,2	-	89,8	91,7	70,7	93,8
Hammarland	149,8	129,0	-	88,9	91,0	70,6	93,2
Jomala	147,6	128,4	-	87,1	86,4	68,9	91,3
Kumlinge	132,0	-	-	83,0	-	63,0	-
Kökar	-	-	-	-	-	-	-
Lemland	148,4	129,8	-	88,8	91,0	70,8	93,4
Lumparland	150,4	129,5	-	90,0	91,8	71,1	94,1
Maarianhamina	148,1	129,3	-	88,2	89,1	70,0	8,9
Saltvik	151,6	129,2	-	89,7	91,7	71,2	93,9
Sottunga	132,0	115,6	-	83,0	83,0	63,0	20,6
Sund	149,9	129,8	-	90,0	92,1	71,3	93,7
Vårdö	150,9	128,9	-	89,1	91,0	70,3	89,7

ISSN 0358-4283