

## Retkeily ja opastus

Luontokeskus Ukko on Kolin kansallispuiston uusi opastuspaikka.



Luontokeskuksessa on matkailuneuvontapiste, näyttelytiloja, 200 hengen auditorio, mediastudio ja Luontokauppa Vakka. Luontokeskus on avoinna joka päivä.

Kansallispuistoon tutustuu parhaiten patikoimalla. Retkeilijällä on valittavanaan useita merkittyjä polkuja, joiden lähtöpaikka on Luontokeskus Ukon edessä tai Kolin satamassa. Maksullista polkukarttaa on saatavana luontokeskuksesta. Kansallispuiston alueella on useita tulentekopaikkoja. Talvella puistossa on eri pituisia latureittejä. Lisäksi Koilta on yhdysladut Kopravaaran ja Loma-Kolin laduille.

## Eläimet

Kolin vanhoissa metsissä viihtyvät muun muassa metso, idänuunilintu, peukaloinen ja uhanalainen pohjantikka.

Säännöllisesti kansallispuistossa esiintyy hirvi, maja-va, näätä ja ilves. Karhu liikkuu alueella satunnaisesti. Uhanalainen liito-orava elelee vanhoissa sekametsissä.

Koililla esiintyy myös erittäin uhanalaisia selkärangattomia. Tärkeimmät lajit ovat Suomessa ainoastaan Koililta löydetty harmaasulkukotilo sekä suomenpuukärpänen.

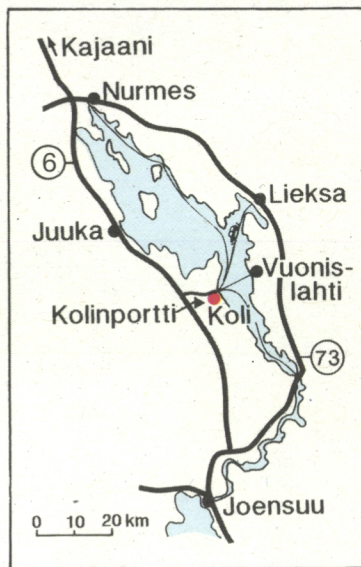


Kaski palaa kansallispuistossa joka vuosi.

## Kasvillisuus

Koivuvaltaiset kaskimetsät, ahot ja luonnonniityt tuovat vaihtelua Kolin luontoon.

Pieliseen laskevien purojen varsilla ja kalliojyrkänteiden juurilla on reheviä lehtoja. Karuimpia kasvupaikkoja on vaarojen lakialueilla ja länsirinteillä.



## Kulkuyhteydet

Maantieyhteydet kansallispuistoon näkyvät oheisesta kartasta. Julkisilla kulkuneuvoilla pääsee Koilille linjautolla Joensuun ja Kajaanin suunnista. Kesäisin Koilille on laivayhteys Joensuusta, Lieksasta, Nurmeksesta ja Vuonilahdesta. Lieksa-Koli-väliä liikennöi autolautta.


## Kartat

- \* Kolin kesäkarta 1: 60 000, 1: 20 000 ja 1: 15 000
- \* Peruskartat n:o 4313 08-12, 1:20 000
- \* Ulkoilukartta Lieksa Koli Ruunaa, 1: 30 000
- \* Matkailukartta Pohjois-Karjala, 1: 200 000
- \* Suomen tiekartta GT 9, 1: 200 000

## Lisätietoja

- \* Luontokeskus Ukko, p. 010 211 3200  
– faksi 010 211 3214  
– sähköposti: ukko@koli.inet.fi  
– <http://koli.metla.fi>
- \* Metla / Joensuun tutkimuskeskus p. 010 2111
- \* Hotelli Koli, p. 020 123 4662
- \* Lieksan matkailu / Kolin info, p. (013) 652 480
- \* Kolin Ryyänen, p. (013) 672 160

## KOLIN KANSALLISPUISTO



*ynksi salaisuus yks henki  
ynks onni kumpaisenki  
on kirkko tämä  
sen pyhyyttä muistelema aina  
- Eero ja Fanni 1893*

*Eero Järnefelt*

## Kolin kansallispuisto

Kolin kansallispuisto sijaitsee Pohjois-Karjalassa Pielisen länsirannalla. Kansallispuisto on Metsätutkimuslaitoksen (Metla) hallinnassa, ja sen pinta-ala on noin 3000 hehtaaria. Metla tekee kansallispuistossa omien tutkimustensa lisäksi myös runsaasti yhteistutkimusta muiden tutkimuslaitosten kanssa. Alueen rauhoituksen tarkoituksena on Kolin kansallismaiseman ja vaara-alueen metsien suojeleminen sekä kaskikulttuurin luomien kasviyhdyskuntien ylläpitäminen.



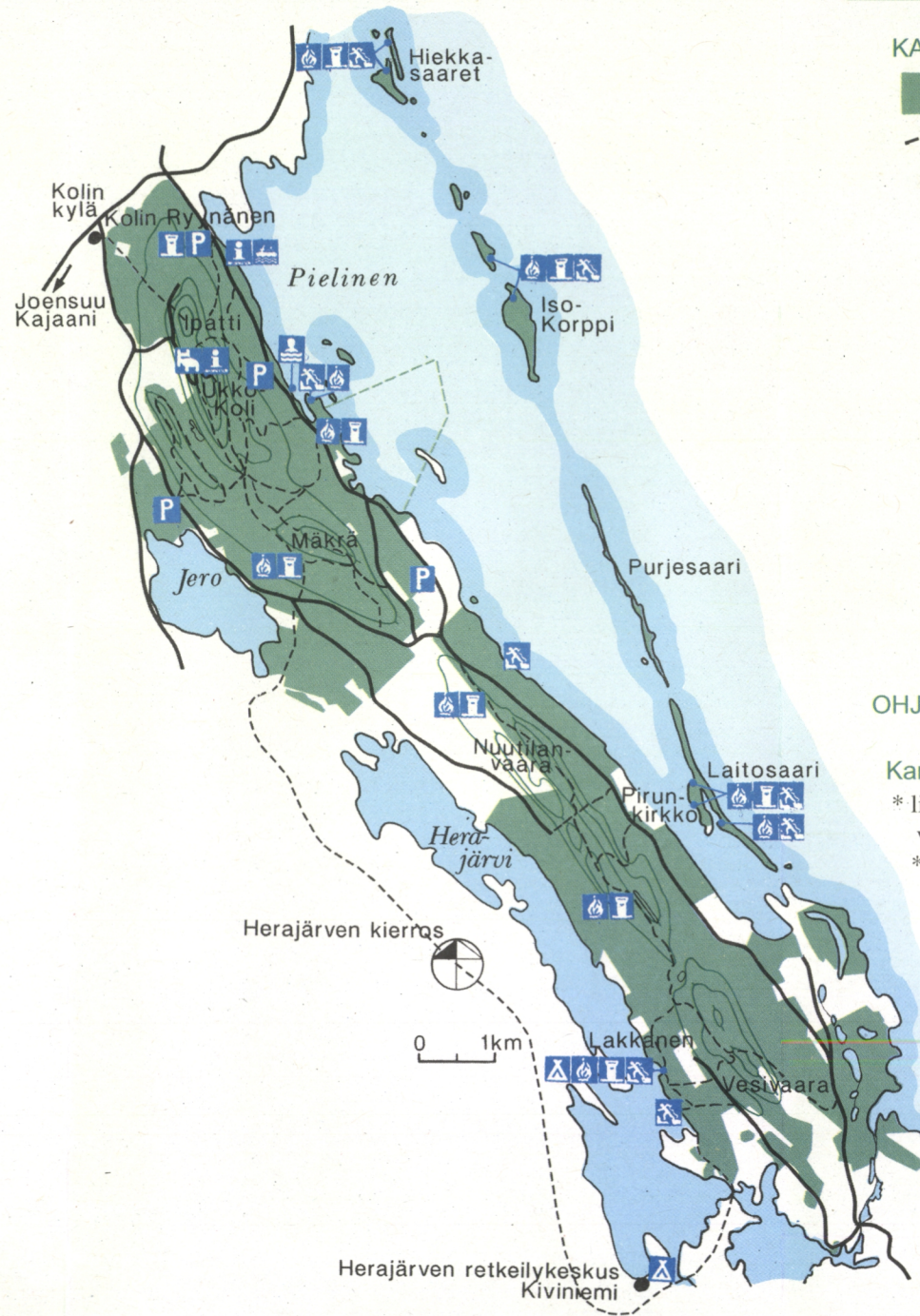
## Geologia ja maisema

Kolin vaarat ovat muinaisen vuorijonon, Karelidien, jäänteitä. Karelidit muodostuivat lähes 2 000 miljoonaa vuotta sitten, kun paksut hiekkakivikerrostumat kivettyivät ja poimuttuivat mannerlaattojen työntyessä vastakkain. Samalla syntyneet kvartsiitit ovat kestäneet ympäristöään paremmin jääkausien kulutusta ja rapautumista.

Vaarajonon ja myös koko Etelä-Suomen korkein kohta, Ukko-Koli, kohoaa 347 metriä merenpinnan ja 253 metriä Pielisen yläpuolelle. Näkymät Koliilta tunnetaan yhtenä Suomen kauneimmista maisemista.

## Asutus- ja kulttuurihistoria

1800- ja 1900 -lukujen vaihteessa kansallisromantiikka synnytti vahvan karelianismin kauden, jolloin Kolin maisemat innoittivat monia tunnettuja kirjailijoita, kuvataiteilijoita ja säveltäjiä. Samoihin aikoihin Koli tuli myös yleiseen tietoon matkailunähtävyytenä.



## KARTTAMERKIT

-  kansallispuisto
-  retkipolku
-  opastuspaikka
-  paikoitusalue
-  tulentekopaikka
-  wc
-  mairinnousupaikka
-  uimaranta
-  satama
-  hotelli
-  telttapaikka

## OHJEITA KÄVIJÖILLE

Kansallispuistossa voi

- \* liikkua jalan, hiihtäen ja Pielisellä vesikulkuneuvoilla
- \* marjastaa ja poimia ruokasieniä
- \* käyttää moottoriajoneuvoja ja polkupyöriä teillä
- \* tehdä nuotion tarkoitukseen osoitetuilla nuotiopaikoilla

Jotta retkeilystä aiheutuisi mahdollisimman vähän vahinkoa luonnolle, seuraavat toiminnot on kansallispuistossa kielletty:

- \* luonnon roskaaminen
- \* eläinten häiritseminen
- \* maaperän, kasvillisuuden, muun luonnon tai rakennelmien vahingoittaminen
- \* leiriytyminen muualla kuin leiripaikoilla

Yksityiskohtaisen järjestyssäännön saa tarvittaessa Luontokeskus Ukosta, puh. (013) 6888 400, os. Ylä-Kolintie 39, 83960 Koli.

