

## Suden kanta-arvion tietoaineistot ja tulokset reviireittäin vuonna 2024

Tähän maaliskuun 2024 kanta-arvion liitteeseen on koottu kaikki saatavilla oleva tieto susireviireistä. Jokaisen sivun ylälaudassa on matemaattisen mallin muodostama todennäköisyysjakauma sekä yksilömäärälle että reviirin statukselle maaliskuussa 2024 ja todennäköisyysjakauma yksilömäärälle marraskuussa 2023. Mallin toimintaperiaate kuvataan tarkemmin raportin Liitteessä 1. Suluissa on mainittu reviiristatuksen laskennallinen todennäköisyys (TN).

Jokaiselta reviiriltä raportoidaan myös alueelta kertynyt aineisto. Tassu-havainnoista raportoidaan havainnot pareista ja laumoista koko tarkastelujaksolta ja vain keväältä sekä laumahavaintojen yksilömäärän vaihteluväli. DNA-näytteistä raportoidaan (koko tarkastelujaksolta ja keväältä) kerättyjen näytteiden ja onnistuneiden DNA-määritysten lukumäärä, reviirillä elävien susien DNA-näytteiden lukumäärä ja näytteistä määritettyjen yksilöiden lukumäärä. Lisäksi raportoidaan reviirin alueelta kerätyistä DNA-näytteistä löydettyjen vaeltajien, koirien ja koirasusien lukumäärät, joita ei lasketa reviirin yksilömäärään mukaan.

Näiden lisäksi reviirikohtaisesti raportoidaan reviirin arvioitu pinta-ala, onko reviirillä havaittu merkkejä naarassuden kiimatiputtelusta, tunnettu kuolleisuus, onko reviirillä suoritettu keruuponnistuksen arvioinnin mahdollistavia etsintä- tai jäljitysreittejä, reviirin status edellisvuoden (2023) keväällä ja mahdolliset lisähuomiot.

Reviirit on jaettu statuksen mukaan kolmeen luokkaan: yksittäinen, pari ja lauma. Reviirejä asuttavat useimmiten perhelaumat tai parit. Mukana on kuitenkin myös useamman suden asuttamia, tyyppillisen reviirin kokoisia alueita, joilla ei todennäköisesti ole elellyt perhelaumaa. Jos reviirillä on todettu useampia susia, mutta kaikki reviirin sudet kattavassa DNA-pohjaisessa sukulaisuusanalyysissä ei havaittu perhelaumarakennetta, reviirin status on lauma, mutta ei perhelauma. Pari- ja laumareviirien määrää laskettaessa nämä reviirit kirjautuvat parireviireiksi, mutta susikannan kokonaisyksilömäärää arvioitaessa huomioidaan kaikki reviirin yksilöt. Jos todennäköisyysmallin tulosten perusteella reviirin todennäköisin status oli lauma eikä alueelta ole DNA-havaintoja, alue saa statuksen perhelauman reviirinä.

Jos tarkastelualueella ei ole ollut reviiriä maaliskuussa 2023 ja alueelta on kirjattu koko tarkastelujakson ajalta (1.8.2023-29.2.2024) vähemmän kuin kymmenen laumaa tai paria koskevaa Tassu-havaintoa tai DNA-näyteyhdistelmää, alue ei saa reviiristatusta marraskuussa 2023 eikä maaliskuussa 2024. Jos havaintoja on ollut kymmenen tai enemmän, alue on saanut reviiristatuksen marraskuulle 2023. Lopullinen reviiristatus marraskuulle 2023 ja maaliskuulle 2024 on määräytynyt todennäköisyysmallin ja sukulaisuusanalyysin perusteella.

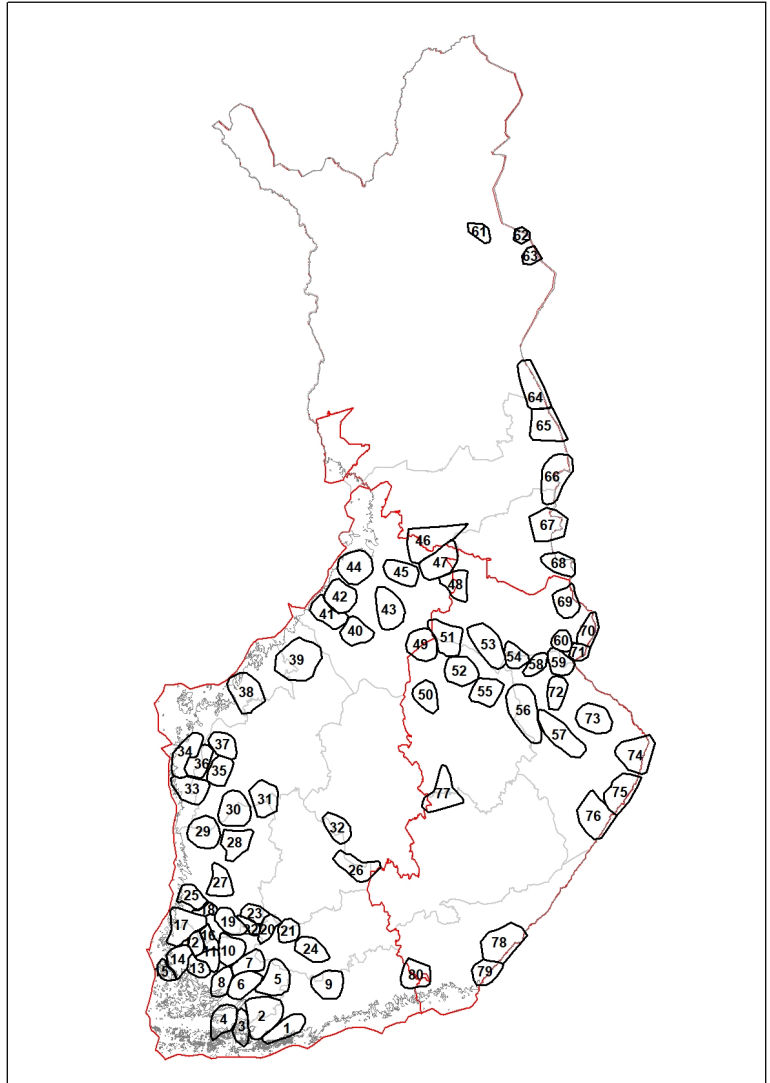
Jos tarkastelualueella on ollut reviiri maaliskuussa 2023 ja alueelta on kirjattu koko tarkastelujakson ajalta (1.8.2023-29.2.2024) vähemmän kuin viisi laumaa tai paria koskevaa Tassu-havaintoa tai DNA-näyteyhdistelmää, alue ei ole saanut reviiristatusta marraskuussa 2023 eikä maaliskuussa 2024. Jos havaintoja on viisi tai enemmän, alue on saanut reviiristatuksen marraskuulle 2023. Lopullinen reviiristatus marraskuulle 2023 ja maaliskuulle 2024 on määräytynyt todennäköisyysmallin ja sukulaisuusanalyysin perusteella.

Osa tarkasteltavista alueista on nimetty havaintoalueiksi. Havaintoalueita ovat alueet, joissa on ollut reviiri maaliskuussa 2023 tai syksyllä 2023, mutta joiden havaintomäärä ei ole ollut riittävä reviiristatuksen saamiseksi yllä mainittujen sääntöjen mukaisessa tarkastelussa.

## Reviirit ja havaintoalueet

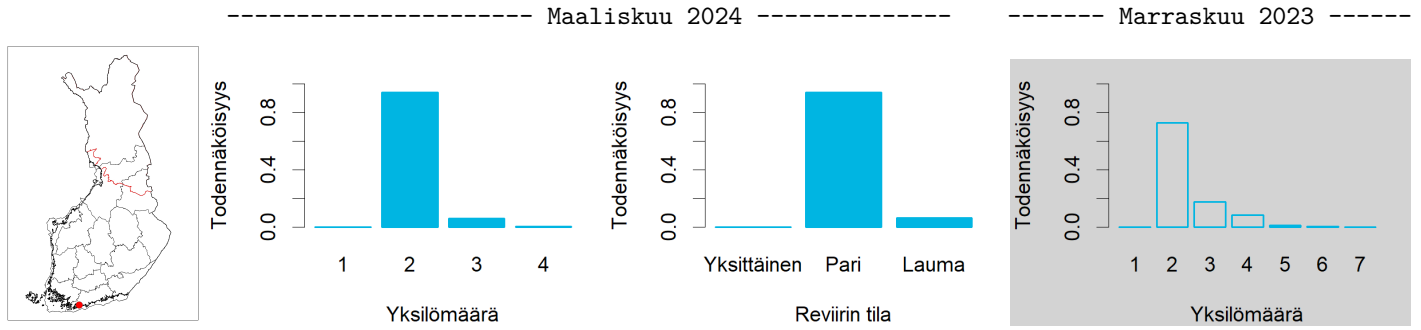
1. Snappertuna	21. Toijala	41. Ylivieska	61. Luiro
2. Raasepori	22. Punkalaidun	42. Pyhäjoki	62. Korvatunturi
3. Bromarv	23. Rekikoski	43. Pulkki-Rantsila	63. Tulppio
4. Kemiö	24. Renko	44. Revonlahti	64. Hautajärvi-Onkamo
5. Somerniemi	25. Eurajoki	45. Utajärvi	65. Ruka
6. Paimio	26. Kuhmoinen	46. Kemilä	66. Kallioluoma-Hossa
7. Mellilä	27. Sääksjärvi	47. Pahkavaara	67. Pirttivaara
8. Aura	28. Kankaanpää	48. Kivesjärvi	68. Kuivajärvi
9. Kytäjä	29. Isojoki	49. Kiuruvesi	69. Vartius
10. Pöytyä	30. Lauhanvuori	50. Rytty	70. Kiviekki
11. Mynämäki	31. Peurainneva	51. Vuolijoki-Marttinen	71. Saunajärvi
12. Kaivola	32. Mänttä	52. Sonkajärvi	72. Höljäkkä
13. Mietoinen	33. Kaskinen-Närpiö	53. Laakajärvi	73. Kivivaara-Vuonisjärvi
14. Vehmaa	34. Korsnäs	54. Tappojoki	74. Kelsimä
15. Kustavi	35. Jurva	55. Uura	75. Tuupovaara
16. Vaskijärvi	36. Närvijoki-Pörtom	56. Panja	76. Tohmajärvi
17. Ihode	37. Laihia	57. Koli	77. Pieksämäki
18. Kiukainen	38. Jeppo	58. Saramo	78. Lappeenranta
19. Köyliö	39. Toholampi	59. Mujejärvi	79. Ylämaa
20. Humpplila	40. Nivala	60. Peurajärvi	80. Pyhtää

Kartta susien (laumat ja kaksin liikkuvat sudet sekä havaintoalueet) tarkastelluista esiintymisalueista. Numerointi vastaa yksittäisten reviirien numerointia. Lähde: Luonnonvarakeskus.



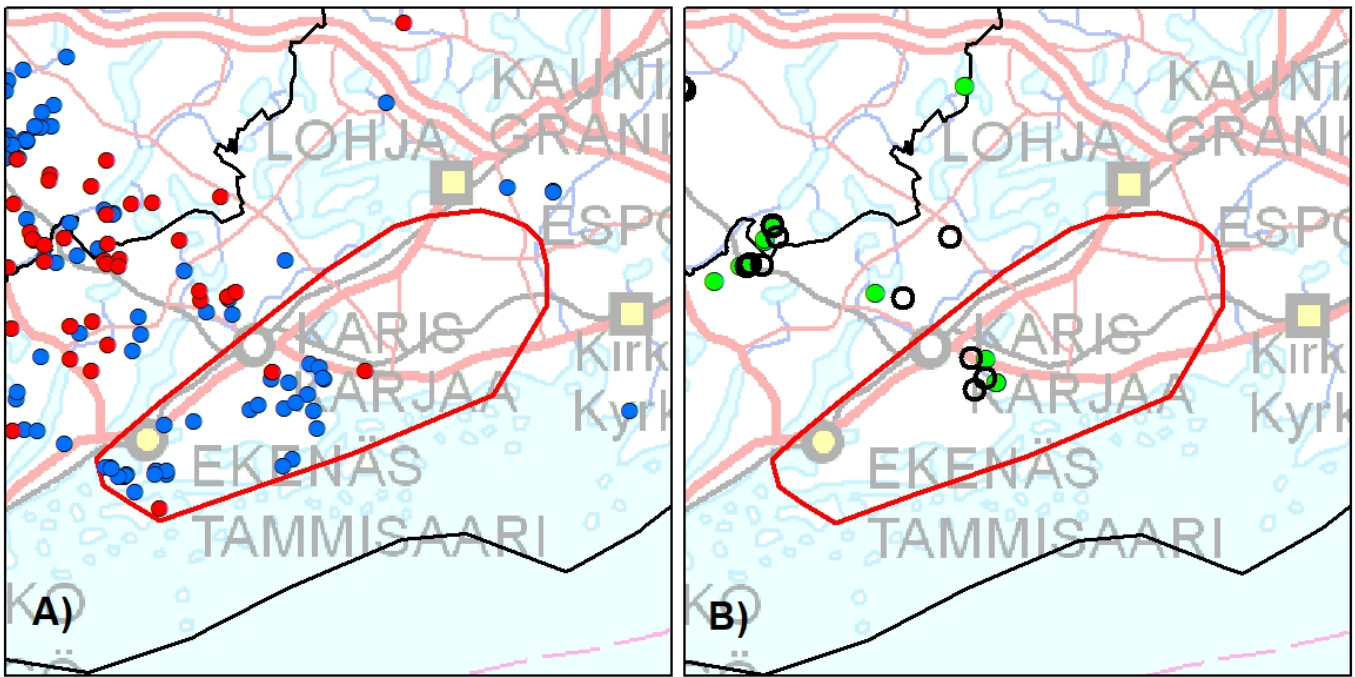
# 1. Snappertuna (Pari: 94 %)

Palaa sisällysluetteloon

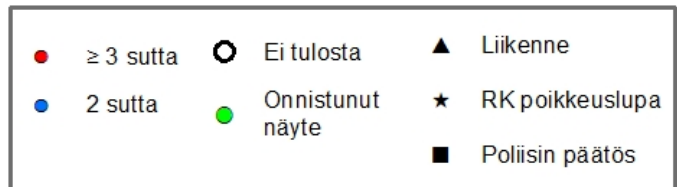


	Koko keräysajalta	Keväältä
Tassu: havainnot parista	33 kpl	16 kpl
Tassu: havainnot laumasta	3 kpl (3-5 yksilöä)	0 kpl
DNA: kerätyt näytteet	8 kpl (5 onnistunutta)	8 kpl (5 onnistunutta)
DNA: näytteet reviirin susista	5 kpl (2 eri yksilöä)	5 kpl (2 eri yksilöä)
DNA: vaeltavat sudet / koirat / koirasudet	0/0/0 yksilöä	

Pinta-ala ( $km^2$ )	820
Merkkejä kiimatiputtelusta	Kyllä
Tunnettu kuolleisuus	Ei
Toteutuneita etsintä- ja/tai jäljitysreittejä	Ei
Edellinen status	Perhelauma (99 % TN)
Huomautukset	Ei

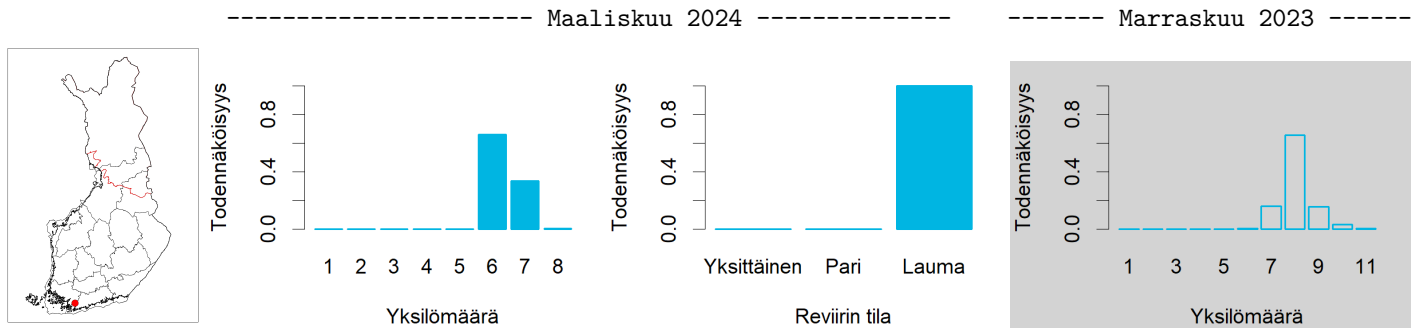


A) Kirjatut susihavainnot, B) Alueelta kerätyt DNA-näytteet ja tunnettu kuolleisuus. Punaisella viivalla hahmotelma mahdollisesta reviiri-alueesta perustuu havaintotietoon.



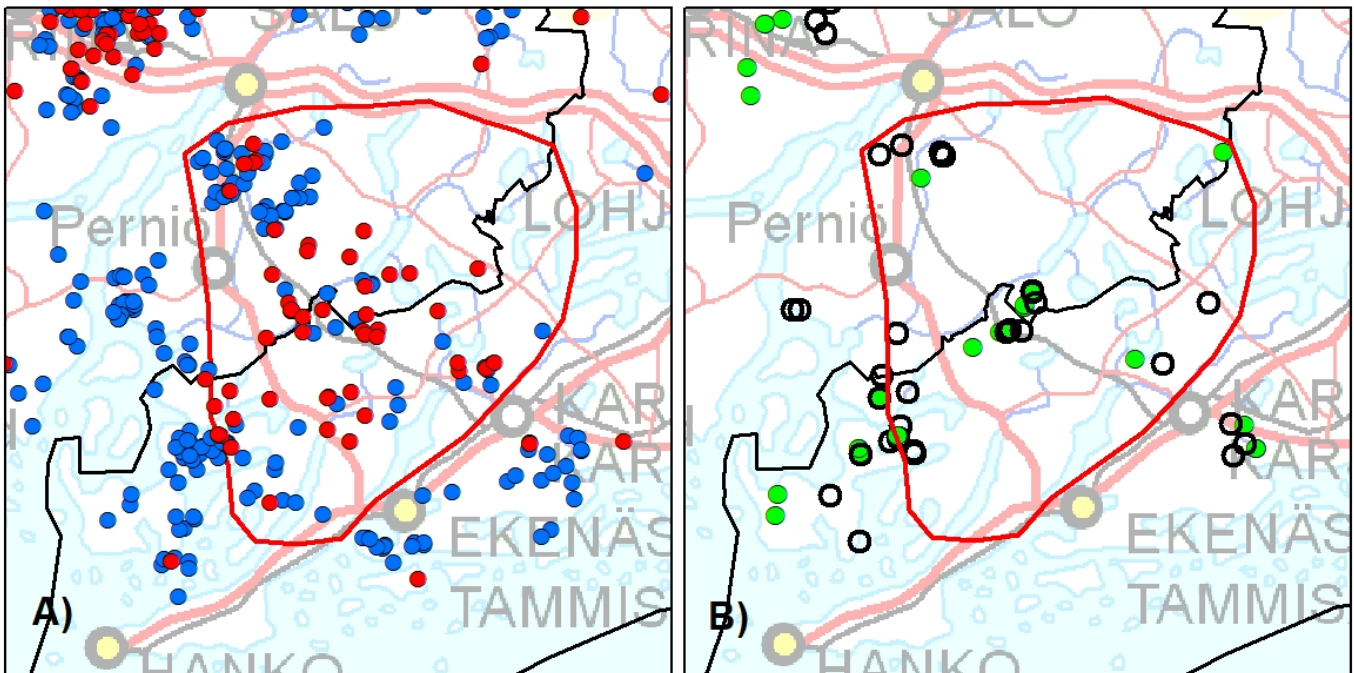
## 2. Raasepori (Perhelauma: 100 %)

Palaa sisällysluetteloon

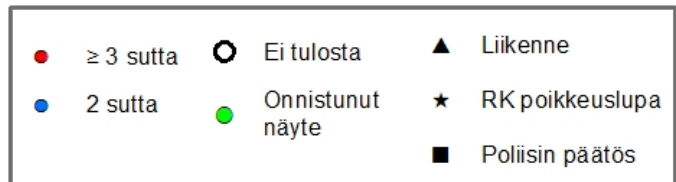


	Koko keräysajalta	Keväältä
Tassu: havainnot parista	81 kpl	28 kpl
Tassu: havainnot laumasta	48 kpl (3-8 yksilöä)	12 kpl (3-6 yksilöä)
DNA: kerätyt näytteet	34 kpl (10 onnistunutta)	19 kpl (8 onnistunutta)
DNA: näytteet reviirin susista	8 kpl (6 eri yksilöä)	8 kpl (6 eri yksilöä)
DNA: vaeltavat sudet / koirat / koirasudet	1/1/0 yksilöä	

Pinta-ala ( $km^2$ )	1500
Merkkejä kiimatiputtelusta	Ei
Tunnettu kuolleisuus	Ei
Toteutuneita etsintä- ja/tai jäljitysreittejä	Ei
Edellinen status	Perhelauma (100 % TN)
Huomautukset	Yksi vaeltaja

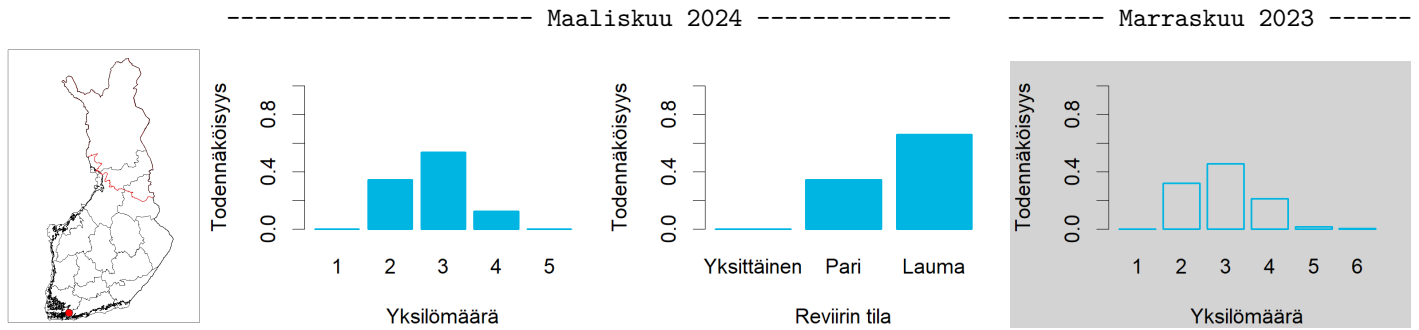


A) Kirjatut susihavainnot, B) Alueelta kerätyt DNA-näytteet ja tunnettu kuolleisuus. Punaisella viivalla hahmotelma mahdollisesta reviiri-alueesta perustuu havaintotietoon.



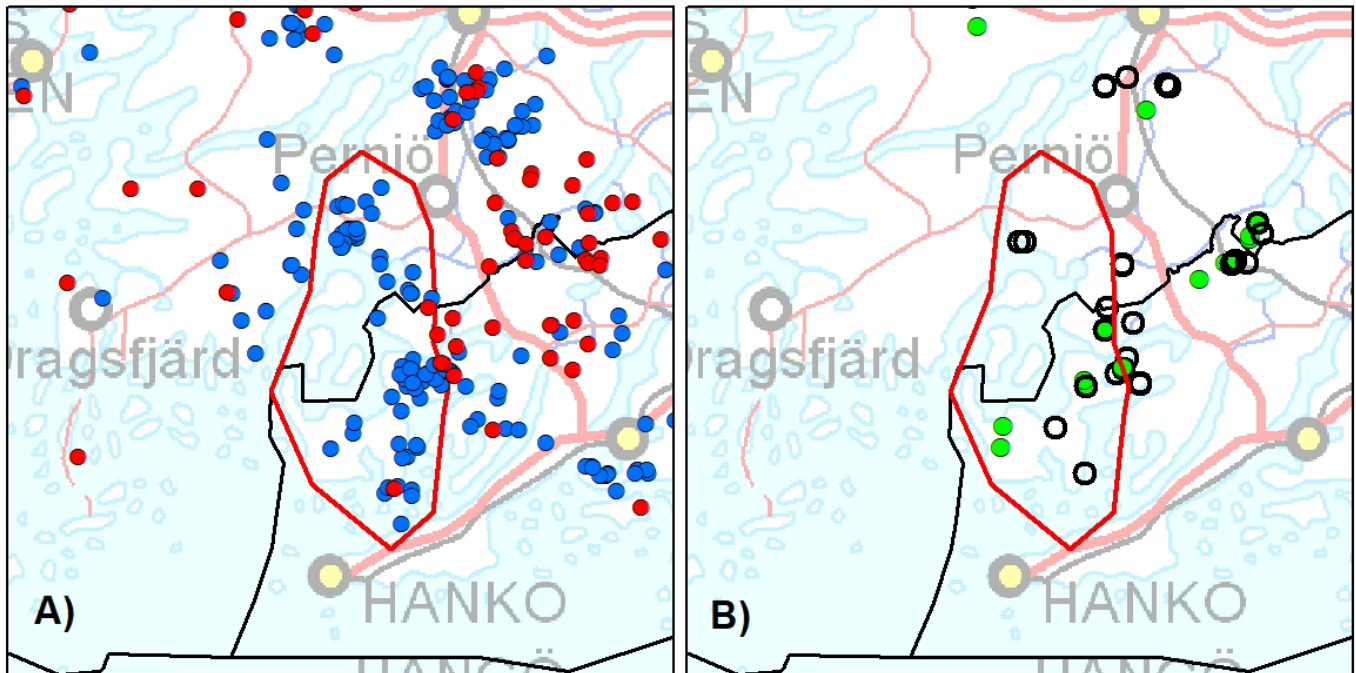
### 3. Bromarv (Lauma\*: 66 %)

Palaa sisällysluetteloon



	Koko keräysajalta	Keväältä
Tassu: havainnot parista	67 kpl	51 kpl
Tassu: havainnot laumasta	2 kpl (3-4 yksilöä)	2 kpl (3-4 yksilöä)
DNA: kerätyt näytteet	16 kpl (7 onnistunutta)	11 kpl (5 onnistunutta)
DNA: näytteet reiviirin susista	5 kpl (2 eri yksilöä)	4 kpl (2 eri yksilöä)
DNA: vaeltavat sudet / koirat / koirasudet	1/0/0 yksilöä	

Pinta-ala ( $km^2$ )	550
Merkkejä kiimatiputtelusta	Ei
Tunnettu kuolleisuus	Ei
Toteutuneita etsintä- ja/tai jäljitysreittejä	Ei
Edellinen status	-
Huomautukset	*Laskennallisesti pari. Yksi vaeltaja.

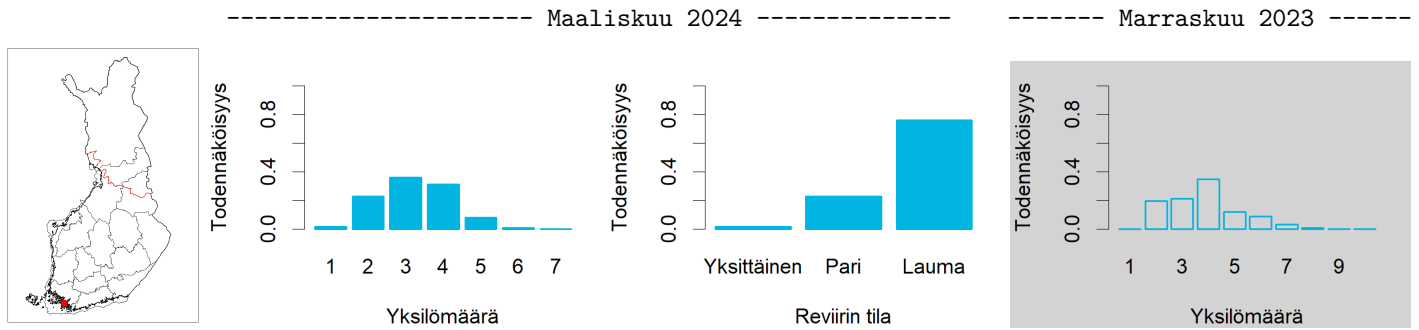


A) Kirjatut susihavainnot, B) Alueelta kerätyt DNA-näytteet ja tunnettu kuolleisuus. Punaisella viivalla hahmotelma mahdollisesta reiviirialueesta perustuu havaintotietoon.

● $\geq 3$ suttu	○ Ei tulosta	▲ Liikenne
● 2 suttu	● Onnistunut näyte	★ RK poikkeuslupa
		■ Poliisin päätös

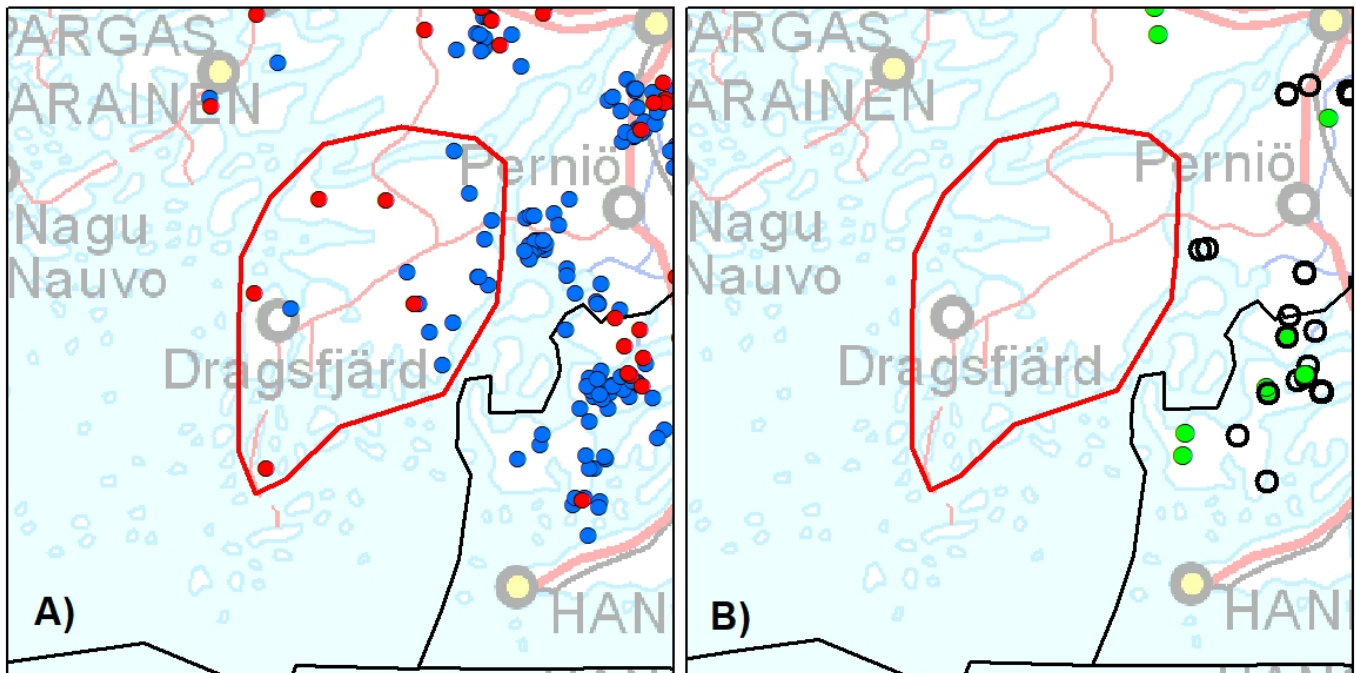
#### 4. Kemiö (Perhelauma: 76 %)

Palaa sisällysluetteloon

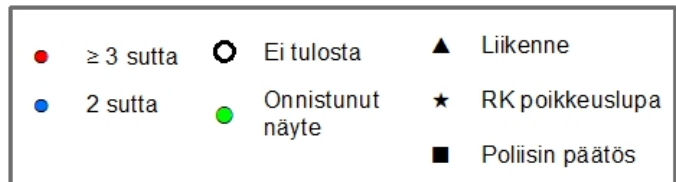


	Koko keräysajalta	Keväältä
Tassu: havainnot parista	14 kpl	11 kpl
Tassu: havainnot laumasta	5 kpl (3-4 yksilöä)	5 kpl (3-4 yksilöä)
DNA: kerätyt näytteet	0 kpl (0 onnistunutta)	0 kpl (0 onnistunutta)
DNA: näytteet reiviirin susista	0 kpl (0 eri yksilöä)	0 kpl (0 eri yksilöä)
DNA: vaeltavat sudet / koirat / koirasudet	0/0/0 yksilöä	

Pinta-ala ( $km^2$ )	810
Merkkejä kiimatiputtelusta	Kyllä
Tunnettu kuolleisuus	Ei
Toteutuneita etsintä- ja/tai jäljitysreittejä	Ei
Edellinen status	Pari (49 % TN)
Huomautukset	Ei

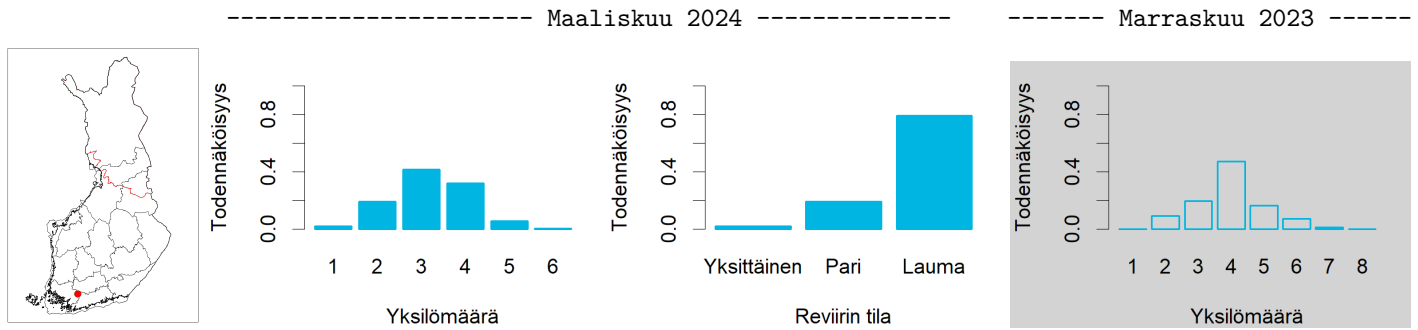


A) Kirjatut susihavainnot, B) Alueelta kerätyt DNA-näytteet ja tunnettu kuolleisuus. Punaisella viivalla hahmotelma mahdollisesta reiviirialueesta perustuu havaintotietoon.



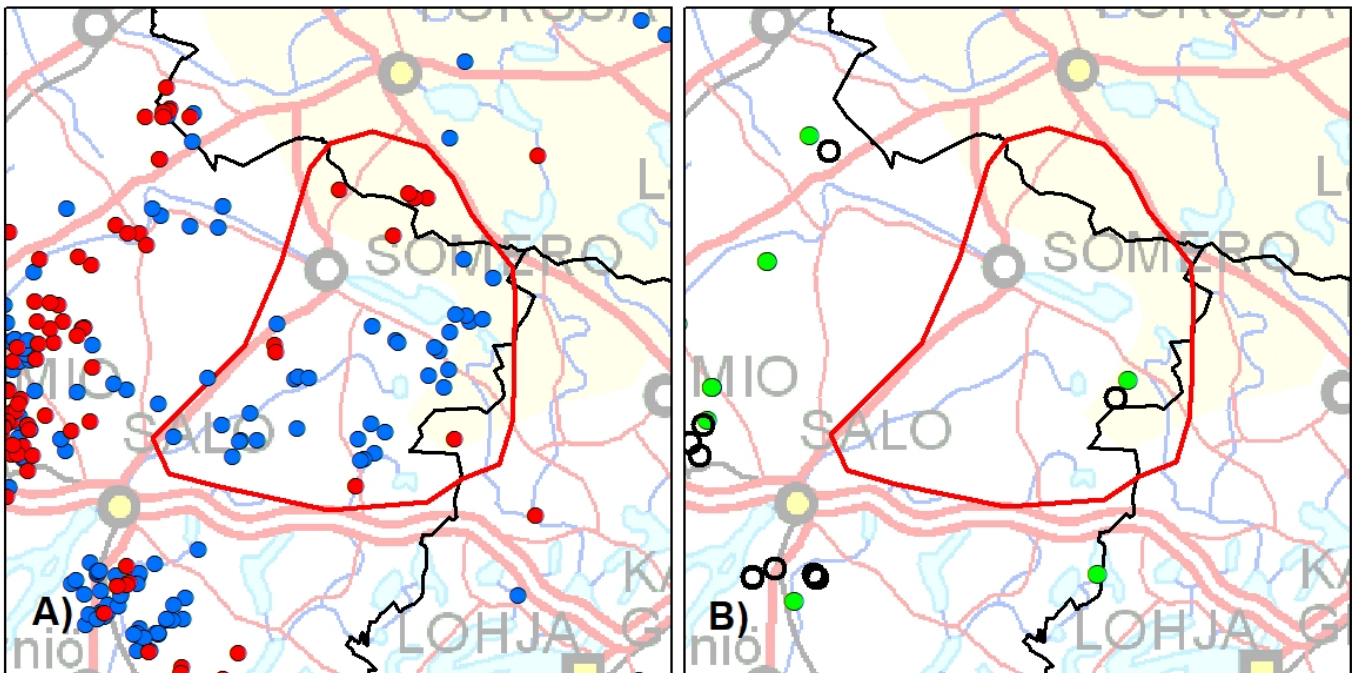
## 5. Somerniemi (Perhelauma: 79 %)

[Pala sisällysluetteloon](#)



	Koko keräysajalta	Keväältä
Tassu: havainnot parista	36 kpl	11 kpl
Tassu: havainnot laumasta	9 kpl (3-4 yksilöä)	1 kpl (4-4 yksilöä)
DNA: kerätyt näytteet	2 kpl (1 onnistunutta)	1 kpl (0 onnistunutta)
DNA: näytteet reviirin susista	1 kpl (1 eri yksilöä)	0 kpl (0 eri yksilöä)
DNA: vaeltavat sudet / koirat / koirasudet	0/0/0 yksilöä	

Pinta-ala ( $km^2$ )	1040
Merkkejä kiimatiputtelusta	Ei
Tunnettu kuolleisuus	Ei
Toteutuneita etsintä- ja/tai jäljitysreittejä	Ei
Edellinen status	Perhelauma (100 % TN)
Huomautukset	Ei

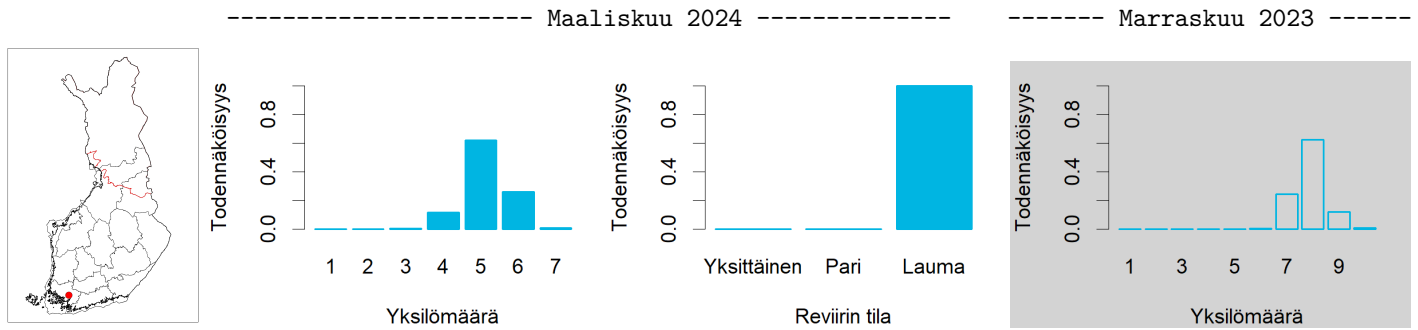


A) Kirjatut susihavainnot, B) Alueelta kerätyt DNA-näytteet ja tunnettu kuolleisuus. Punaisella viivalla hahmotelma mahdollisesta reviiri-alueesta perustuu havaintotietoon.

● $\geq 3$ suttu	○ Ei tulosta	▲ Liikenne
● 2 suttu	● Onnistunut näyte	★ RK poikkeuslupa
	■ Poliisin päätös	

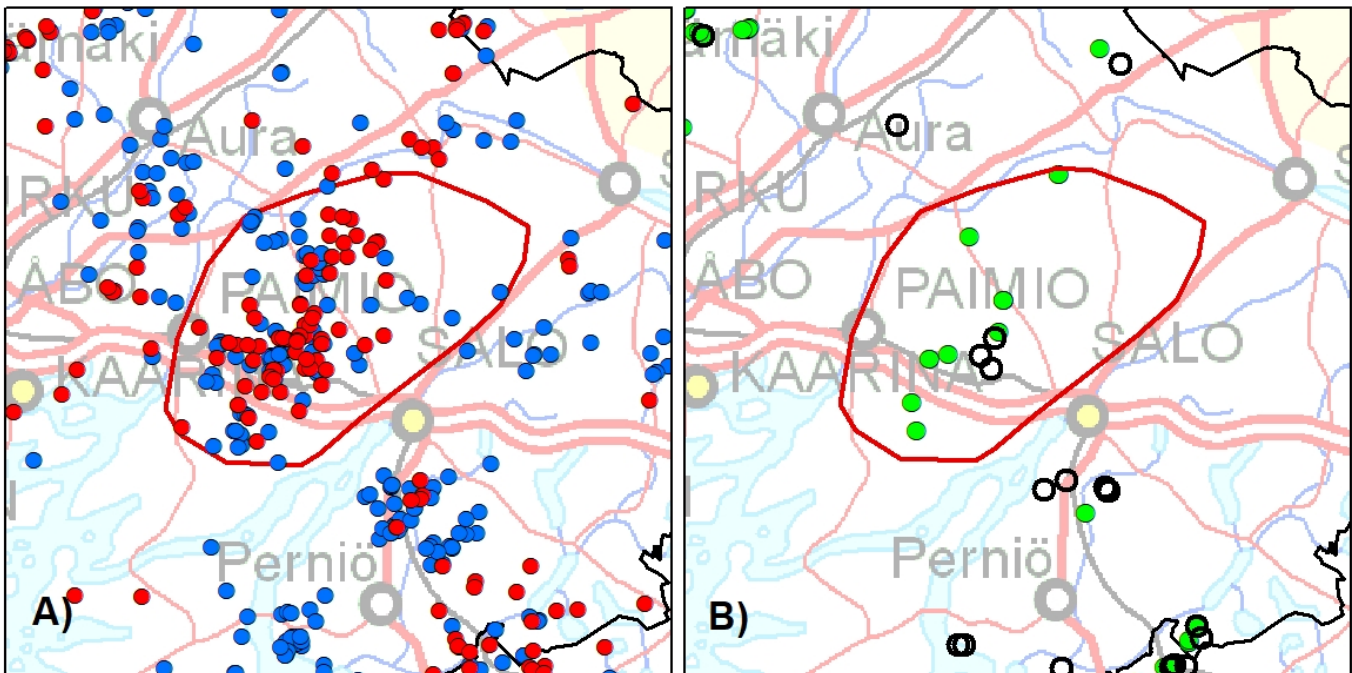
## 6. Paimio (Perhelauma: 100 %)

Palaa sisällysluetteloon



	Koko keräysajalta	Keväältä
Tassu: havainnot parista	86 kpl	27 kpl
Tassu: havainnot laumasta	70 kpl (3-8 yksilöä)	16 kpl (3-5 yksilöä)
DNA: kerätyt näytteet	17 kpl (13 onnistunutta)	8 kpl (7 onnistunutta)
DNA: näytteet reviirin susista	11 kpl (6 eri yksilöä)	5 kpl (3 eri yksilöä)
DNA: vaeltavat sudet / koirat / koirasudet	1/0/0 yksilöä	

Pinta-ala ( $km^2$ )	810
Merkkejä kiimatiputtelusta	Kyllä
Tunnettu kuolleisuus	Ei
Toteutuneita etsintä- ja/tai jäljitysreittejä	Ei
Edellinen status	Perhelauma (93 % TN)
Huomautukset	Yksi vaeltaja



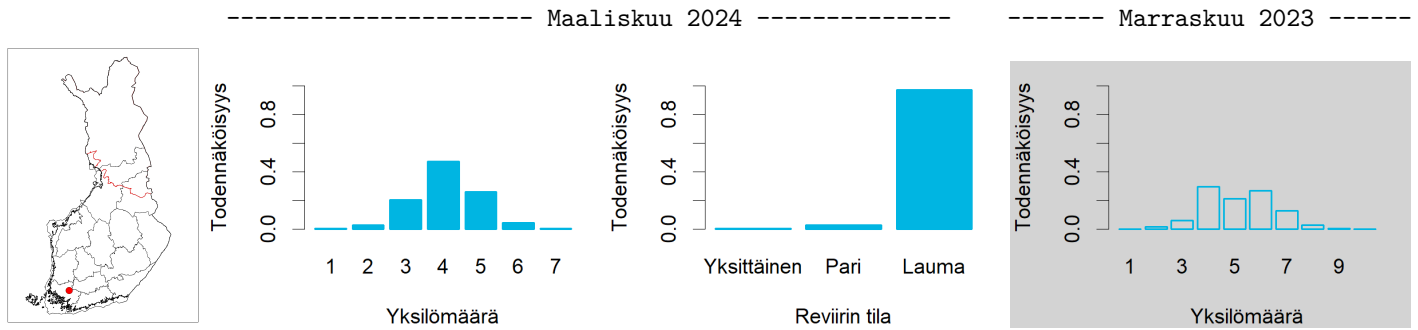
A) Kirjatut susihavainnot, B) Alueelta kerätyt DNA-näytteet ja tunnettu kuolleisuus. Punaisella viivalla hahmotelma mahdollisesta reviiri-alueesta perustuu havaintotietoon.

● $\geq 3$ suttu	○ Ei tulosta	▲ Liikenne
● 2 suttu	● Onnistunut näyte	★ RK poikkeuslupa
		■ Poliisin päätös



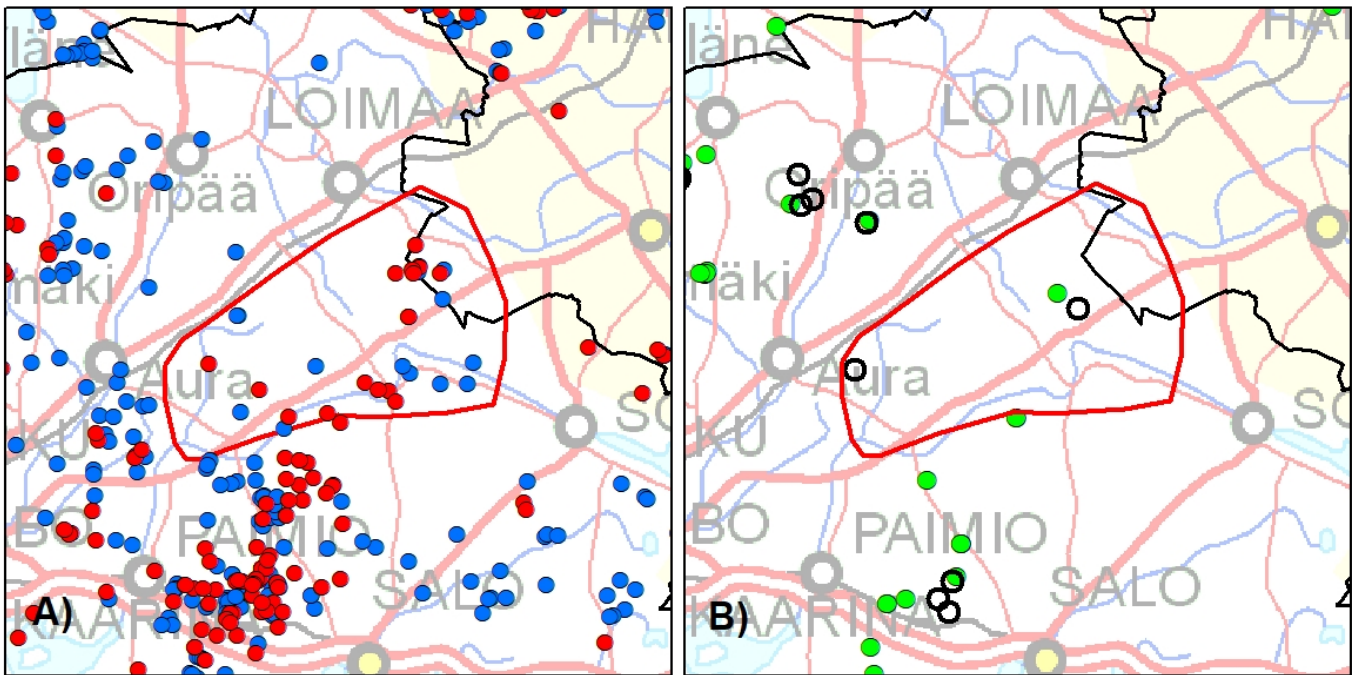
## 7. Mellilä (Perhelauma: 97 %)

Palaa sisällysluetteloon

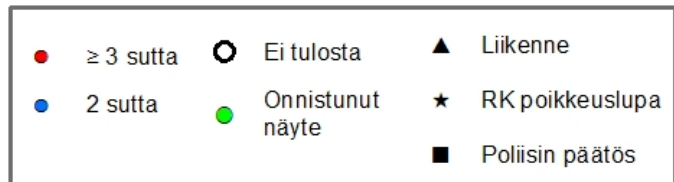


	Koko keräysajalta	Keväältä
Tassu: havainnot parista	14 kpl	8 kpl
Tassu: havainnot laumasta	17 kpl (3-4 yksilöä)	10 kpl (3-4 yksilöä)
DNA: kerätyt näytteet	3 kpl (1 onnistunutta)	2 kpl (1 onnistunutta)
DNA: näytteet reviriin susista	1 kpl (1 eri yksilöä)	1 kpl (1 eri yksilöä)
DNA: vaeltavat sudet / koirat / koirasudet	0/0/0 yksilöä	

Pinta-ala ( $km^2$ )	680
Merkkejä kiimatiputtelusta	Ei
Tunnettu kuolleisuus	Ei
Toteutuneita etsintä- ja/tai jäljitysreittejä	Ei
Edellinen status	Perhelauma (100 % TN)
Huomautukset	Ei

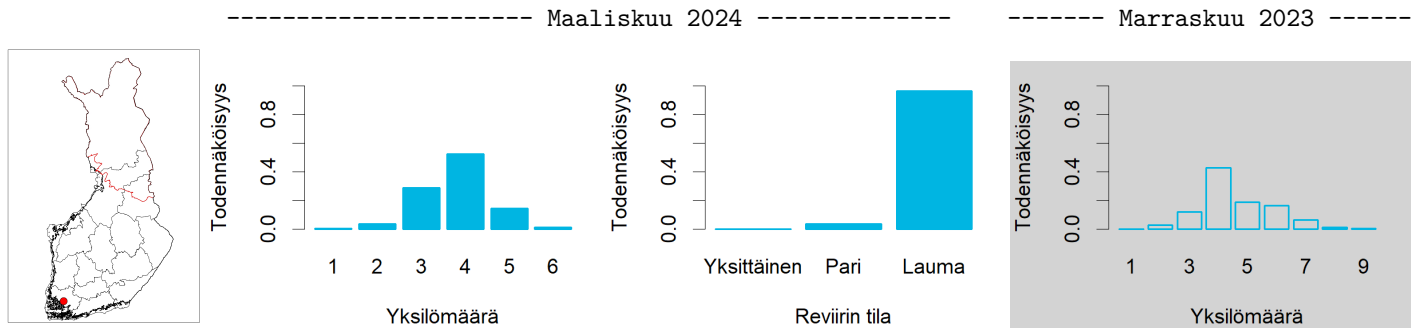


A) Kirjatut susihavainnot, B) Alueelta kerätyt DNA-näytteet ja tunnettu kuolleisuus. Punaisella viivalla hahmotelma mahdollisesta reviriialueesta perustuu havaintotietoon.



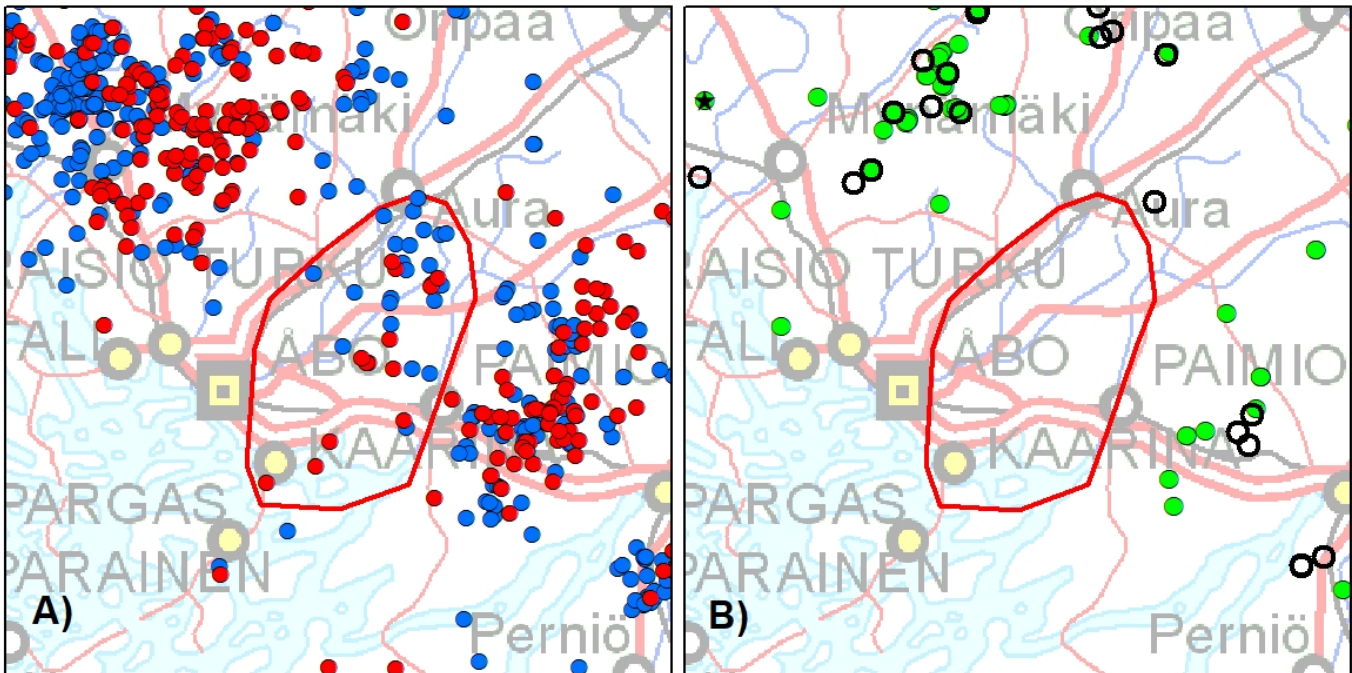
## 8. Aura (Perhelauma: 96 %)

Palaa sisällysluetteloon

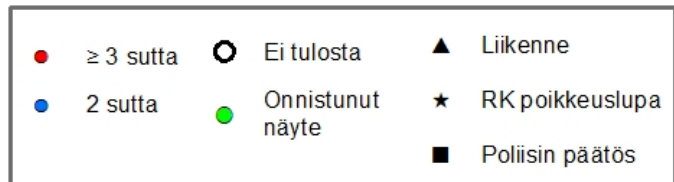


	Koko keräysajalta	Keväältä
Tassu: havainnot parista	23 kpl	17 kpl
Tassu: havainnot laumasta	13 kpl (3-5 yksilöä)	12 kpl (3-4 yksilöä)
DNA: kerätyt näytteet	0 kpl (0 onnistunutta)	0 kpl (0 onnistunutta)
DNA: näytteet reiviirin susista	0 kpl (0 eri yksilöä)	0 kpl (0 eri yksilöä)
DNA: vaeltavat sudet / koirat / koirasudet	0/0/0 yksilöä	

Pinta-ala ( $km^2$ )	600
Merkkejä kiimatiputtelusta	Ei
Tunnettu kuolleisuus	Ei
Toteutuneita etsintä- ja/tai jäljitysreittejä	Ei
Edellinen status	-
Huomautukset	Ei

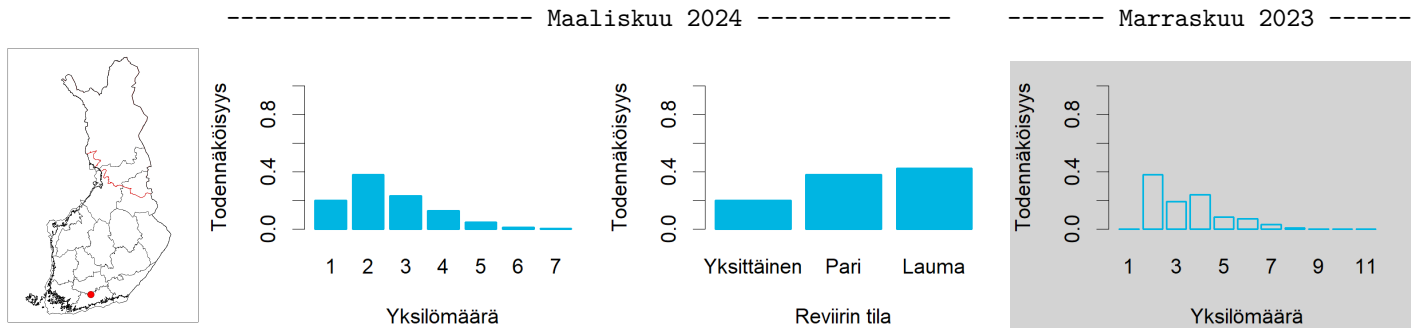


A) Kirjatut susihavainnot, B) Alueelta kerätyt DNA-näytteet ja tunnettu kuolleisuus. Punaisella viivalla hahmotelma mahdollisesta reiviirialueesta perustuu havaintotietoon.



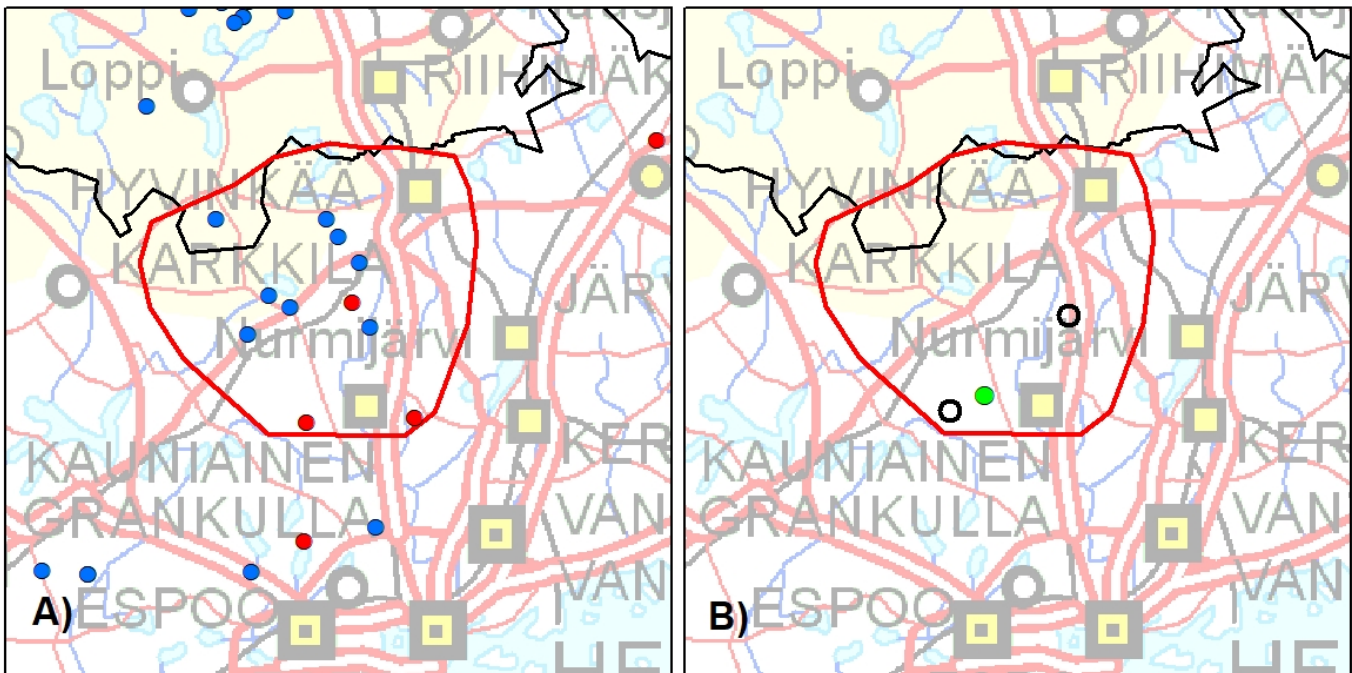
## 9. Kytäjä (Lauma\*: 42 %){#Kytäjä}

Palaa sisällysluetteloon

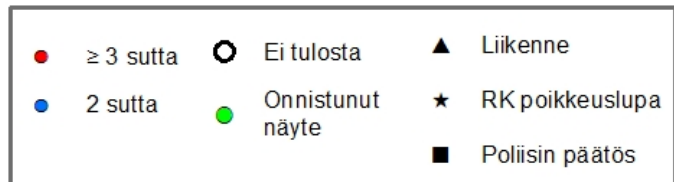


	Koko keräysajalta	Keväältä
Tassu: havainnot parista	8 kpl	2 kpl
Tassu: havainnot laumasta	3 kpl (3-4 yksilöä)	0 kpl
DNA: kerätyt näytteet	3 kpl (1 onnistunutta)	0 kpl (0 onnistunutta)
DNA: näytteet reviirin susista	1 kpl (1 eri yksilöä)	0 kpl (0 eri yksilöä)
DNA: vaeltavat sudet / koirat / koirasudet	0/0/0 yksilöä	

Pinta-ala ( $km^2$ )	900
Merkkejä kiimatiputtelusta	Ei
Tunnettu kuolleisuus	Ei
Toteutuneita etsintä- ja/tai jäljitysreittejä	Ei
Edellinen status	Perhelauma (62 % TN)
Huomautukset	*Laskennallisesti pari.




A) Kirjatut susihavainnot, B) Alueelta kerätyt DNA-näytteet ja tunnettu kuolleisuus. Punaisella viivalla hahmotelma mahdollisesta reviiri-alueesta perustuu havaintotietoon.



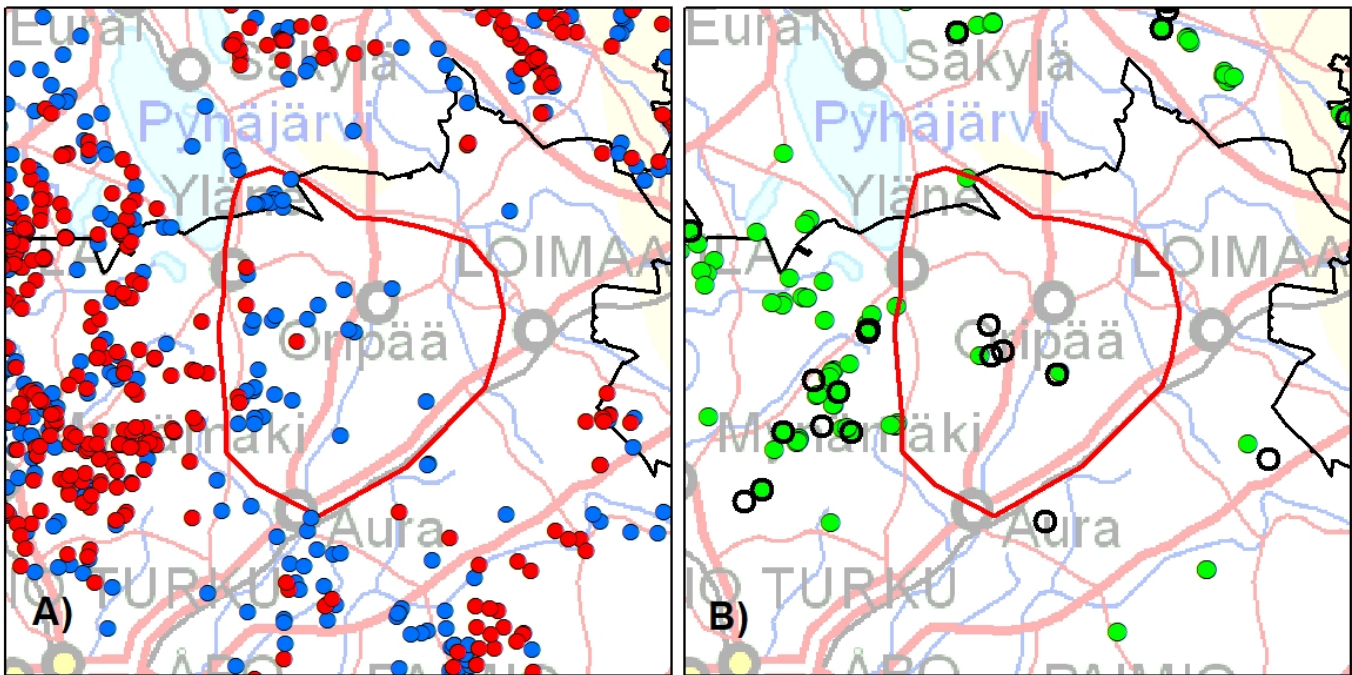
## 10. Pöytyä (Perhelauma: 100 %)

Palaa sisällysluetteloon

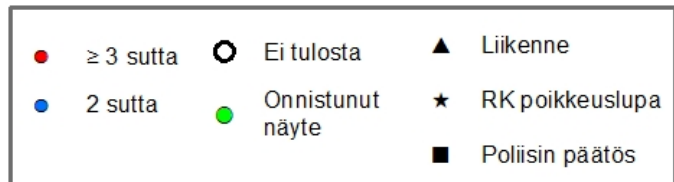


	Koko keräysajalta	Keväältä
Tassu: havainnot parista	36 kpl	12 kpl
Tassu: havainnot laumasta	5 kpl (3-5 yksilöä)	2 kpl (3-5 yksilöä)
DNA: kerätyt näytteet	7 kpl (3 onnistunutta)	7 kpl (3 onnistunutta)
DNA: näytteet reviirin susista	3 kpl (3 eri yksilöä)	3 kpl (3 eri yksilöä)
DNA: vaeltavat sudet / koirat / koirasudet	0/0/0 yksilöä	

Pinta-ala ( $km^2$ )	820
Merkkejä kiimatiputtelusta	Kyllä
Tunnettu kuolleisuus	Ei
Toteutuneita etsintä- ja/tai jäljitysreittejä	Ei
Edellinen status	Perhelauma (100 % TN)
Huomautukset	Ei

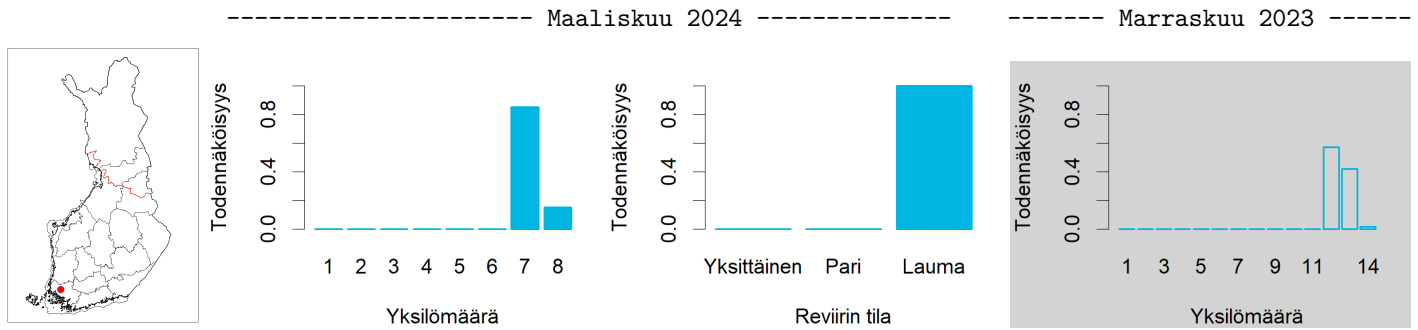


A) Kirjatut susihavainnot, B) Alueelta kerätyt DNA-näytteet ja tunnettu kuolleisuus. Punaisella viivalla hahmotelma mahdollisesta reviiri-alueesta perustuu havaintotietoon.



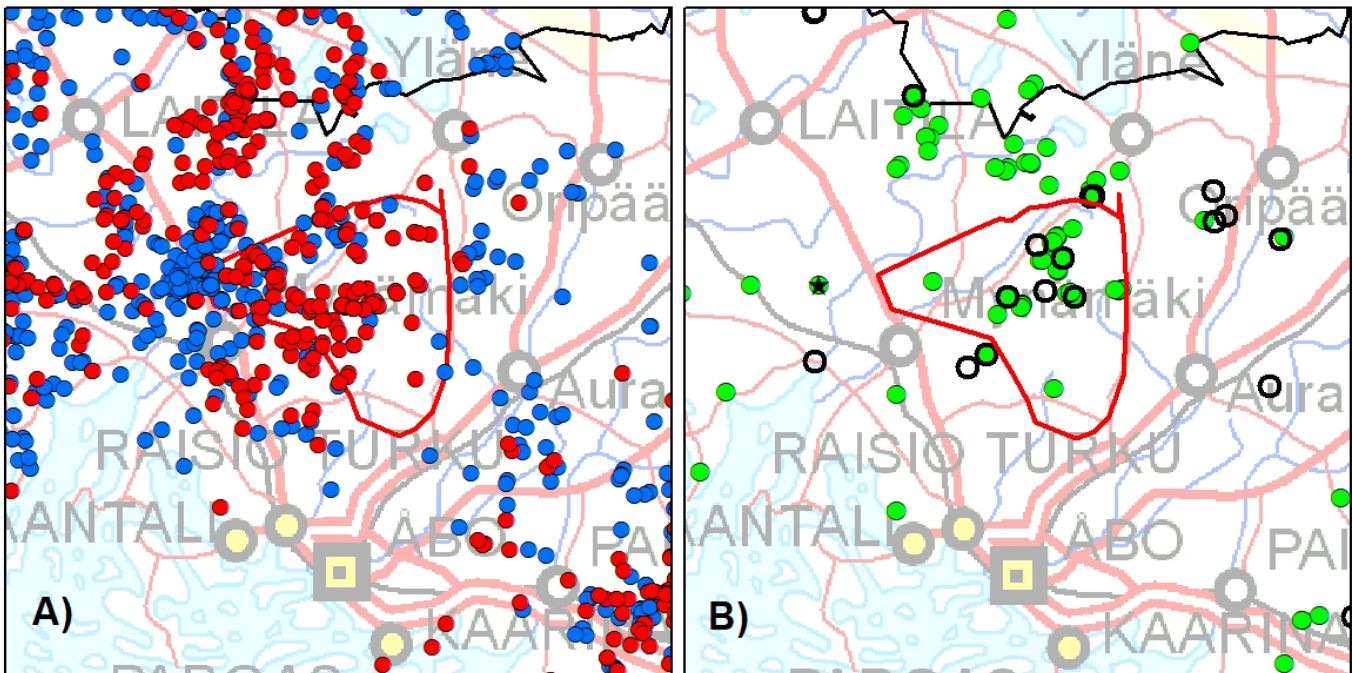
## 11. Mynämäki (Perhelauma: 100 %)

Palaa sisällysluetteloon

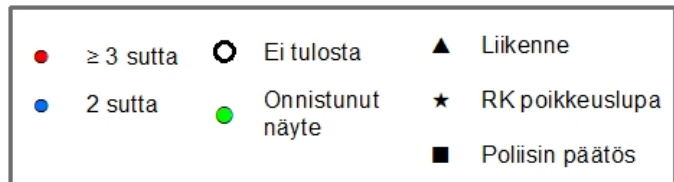


	Koko keräysajalta	Keväältä
Tassu: havainnot parista	58 kpl	18 kpl
Tassu: havainnot laumasta	89 kpl (3-12 yksilöä)	26 kpl (3-7 yksilöä)
DNA: kerätyt näytteet	48 kpl (42 onnistunutta)	29 kpl (25 onnistunutta)
DNA: näytteet reviirin susista	40 kpl (12 eri yksilöä)	24 kpl (7 eri yksilöä)
DNA: vaeltavat sudet / koirat / koirasudet	2/0/0 yksilöä	

Pinta-ala ( $km^2$ )	410
Merkkejä kiimatiputtelusta	Kyllä
Tunnettu kuolleisuus	Ei
Toteutuneita etsintä- ja/tai jäljitysreittejä	Ei
Edellinen status	Perhelauma (100 % TN)
Huomautukset	Yksi lauman jälkeläisistä lähtenyt reviiriltä; yksi vaeltaja; yksi vierailija Vaskijärveltä

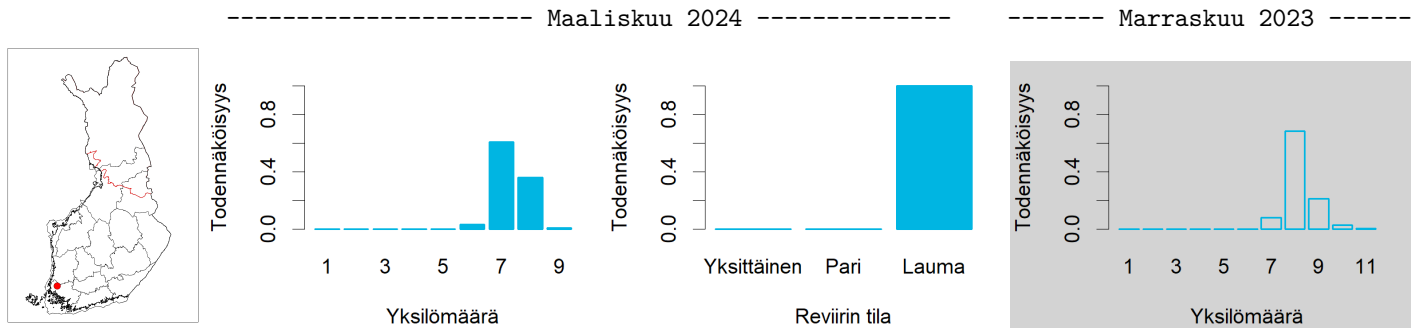


A) Kirjatut susihavainnot, B) Alueelta kerätyt DNA-näytteet ja tunnettu kuolleisuus. Punaisella viivalla hahmotelma mahdollisesta reviirialueesta perustuu havaintotietoon.



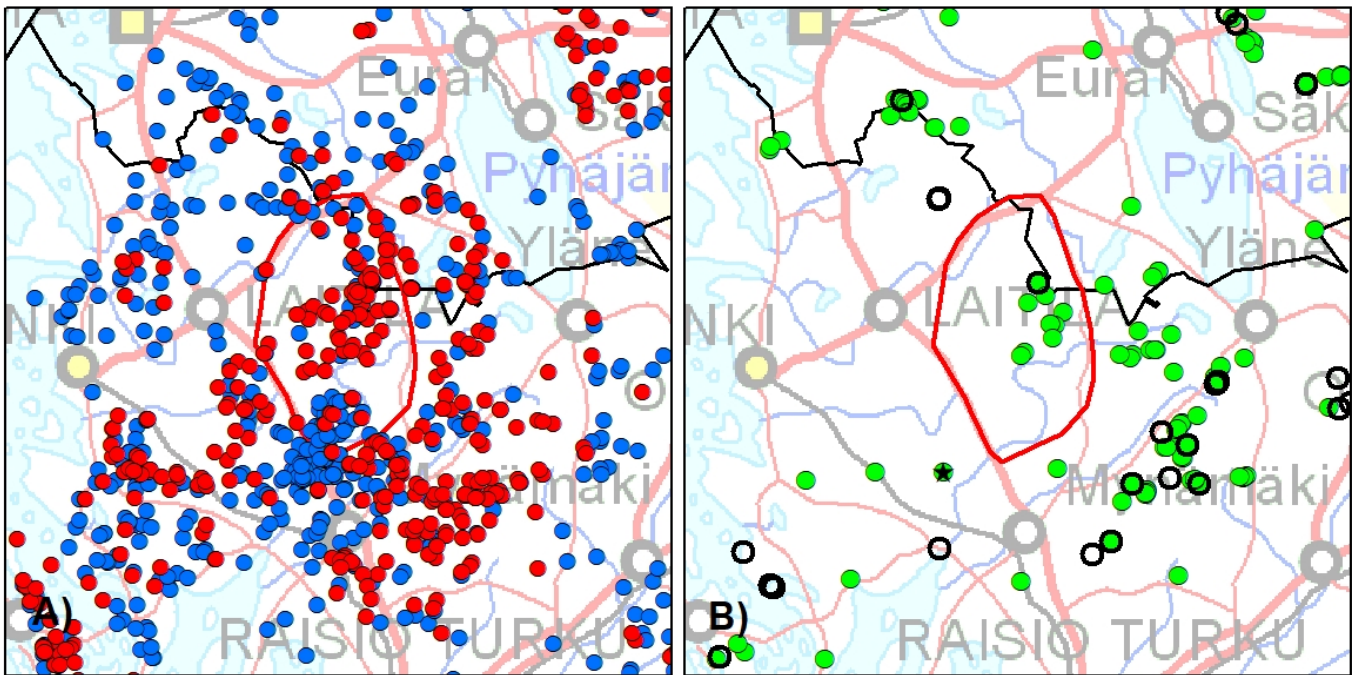
## 12. Kaivola (Perhelauma: 100 %)

Palaa sisällysluetteloon

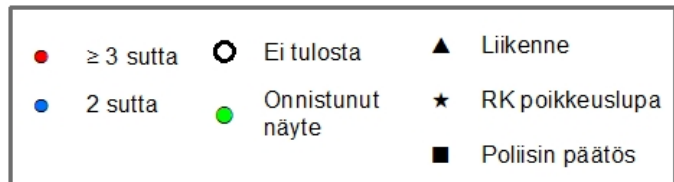


	Koko keräysajalta	Keväältä
Tassu: havainnot parista	85 kpl	23 kpl
Tassu: havainnot laumasta	70 kpl (3-8 yksilöä)	23 kpl (3-8 yksilöä)
DNA: kerätyt näytteet	13 kpl (12 onnistunutta)	4 kpl (4 onnistunutta)
DNA: näytteet reviirin susista	12 kpl (5 eri yksilöä)	4 kpl (3 eri yksilöä)
DNA: vaeltavat sudet / koirat / koirasudet	0/0/0 yksilöä	

Pinta-ala ( $km^2$ )	350
Merkkejä kiimatiputtelusta	Ei
Tunnettu kuolleisuus	Ei
Toteutuneita etsintä- ja/tai jäljitysreittejä	Ei
Edellinen status	Perhelauma (100 % TN)
Huomautukset	Ei

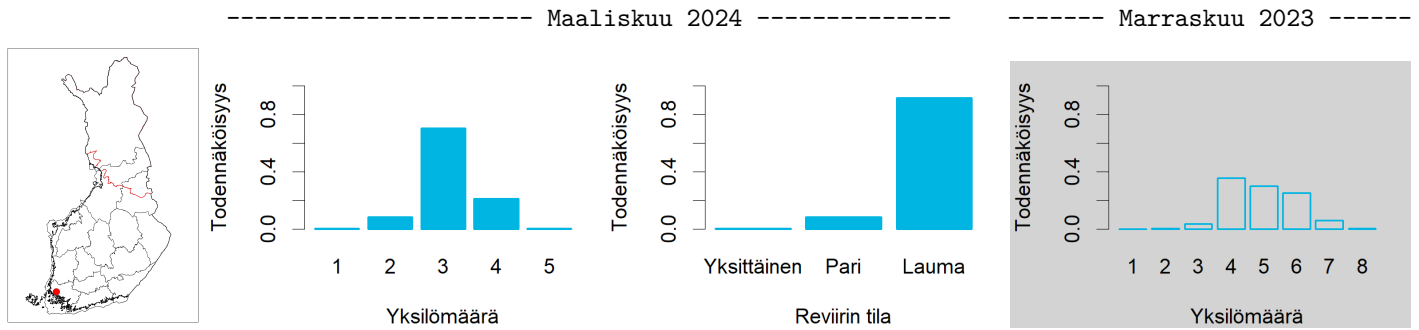


A) Kirjatut susihavainnot, B) Alueelta kerätyt DNA-näytteet ja tunnettu kuolleisuus. Punaisella viivalla hahmotelma mahdollisesta reviiri-alueesta perustuu havaintotietoon.



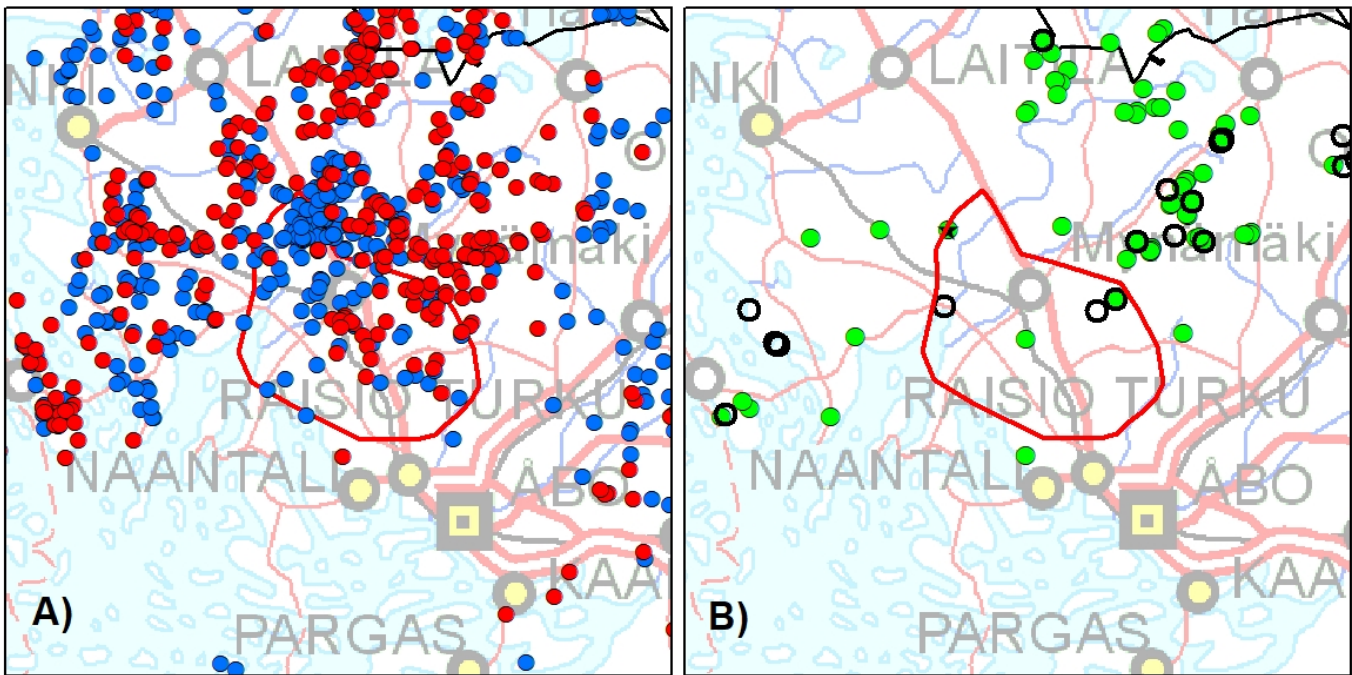
### 13. Mietoinen (Perhelauma: 91 %)

Palaa sisällysluetteloon

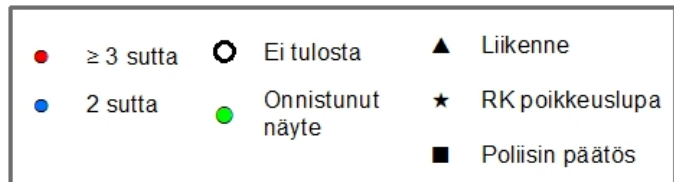


	Koko keräysajalta	Keväältä
Tassu: havainnot parista	77 kpl	46 kpl
Tassu: havainnot laumasta	33 kpl (3-5 yksilöä)	6 kpl (3-3 yksilöä)
DNA: kerätyt näytteet	6 kpl (3 onnistunutta)	4 kpl (2 onnistunutta)
DNA: näytteet reiviirin susista	2 kpl (2 eri yksilöä)	1 kpl (1 eri yksilöä)
DNA: vaeltavat sudet / koirat / koirasudet	1/0/0 yksilöä	

Pinta-ala ( $km^2$ )	430
Merkkejä kiimatiputtelusta	Ei
Tunnettu kuolleisuus	21.2.2024, RK poikkeuslupa
Toteutuneita etsintä- ja/tai jäljitysreittejä	Ei
Edellinen status	Pari (66 % TN)
Huomautukset	Yksi vaeltaja (kuollut 21.2.2024)

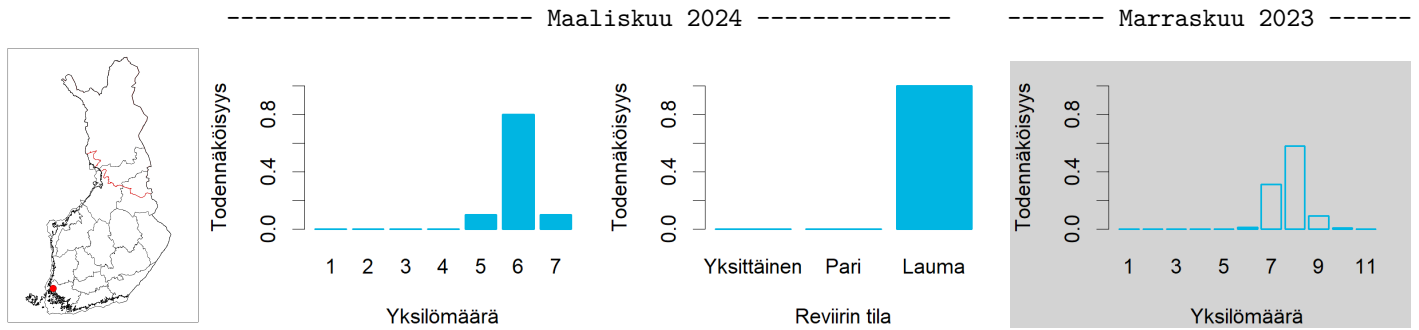


A) Kirjatut susihavainnot, B) Alueelta kerätyt DNA-näytteet ja tunnettu kuolleisuus. Punaisella viivalla hahmotelma mahdollisesta reiviirialueesta perustuu havaintotietoon.



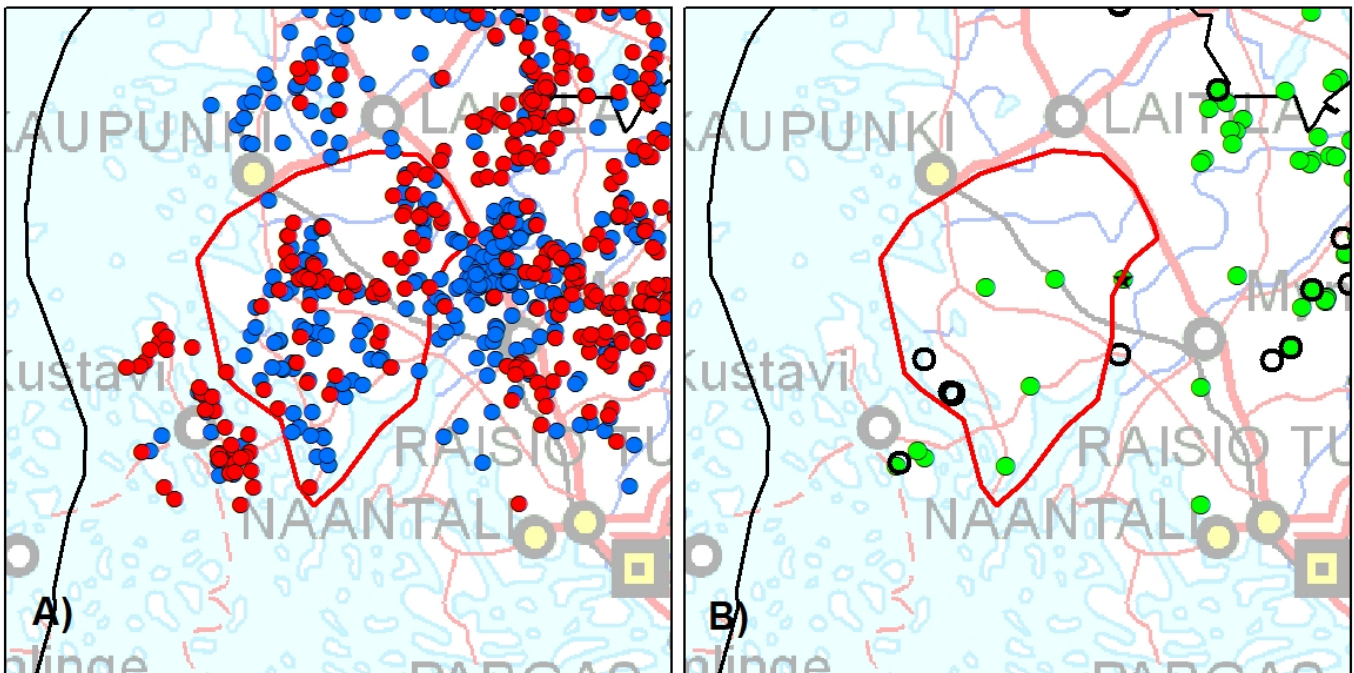
## 14. Vehmaa (Perhelauma: 100 %)

Palaa sisällysluetteloon

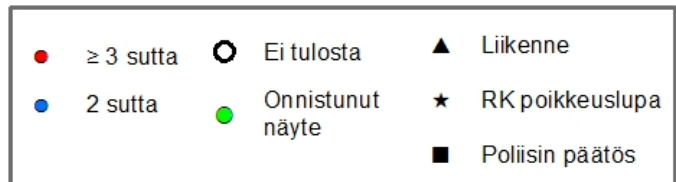


	Koko keräysajalta	Keväältä
Tassu: havainnot parista	98 kpl	35 kpl
Tassu: havainnot laumasta	62 kpl (3-8 yksilöä)	37 kpl (3-6 yksilöä)
DNA: kerätyt näytteet	9 kpl (4 onnistunutta)	4 kpl (3 onnistunutta)
DNA: näytteet reviirin susista	2 kpl (2 eri yksilöä)	1 kpl (1 eri yksilöä)
DNA: vaeltavat sudet / koirat / koirasudet	0/2/0 yksilöä	

Pinta-ala ( $km^2$ )	690
Merkkejä kiimatiputtelusta	Kyllä
Tunnettu kuolleisuus	Ei
Toteutuneita etsintä- ja/tai jäljitysreittejä	Ei
Edellinen status	Lauma (100 % TN), luettiin pariaksi (ei sukulaisia)
Huomautukset	Ei



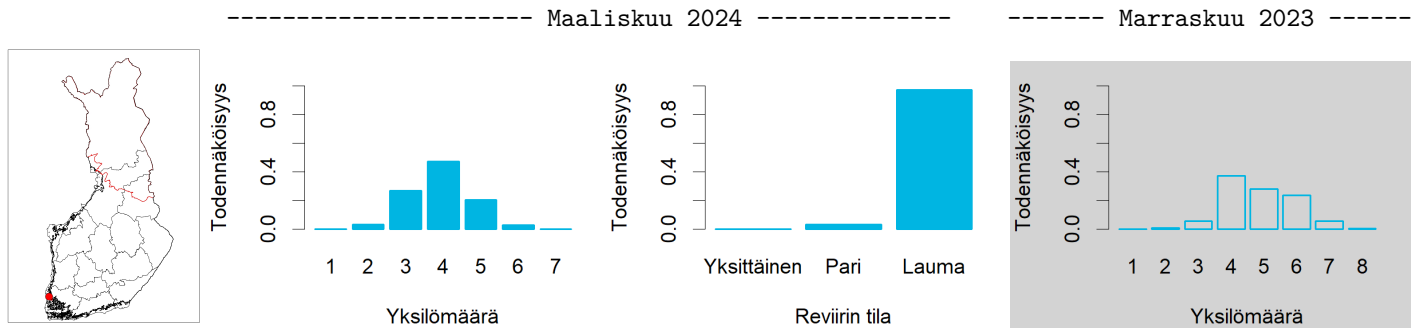
A) Kirjatut susihavainnot, B) Alueelta kerätyt DNA-näytteet ja tunnettu kuolleisuus. Punaisella viivalla hahmotelma mahdollisesta reviiri-alueesta perustuu havaintotietoon.





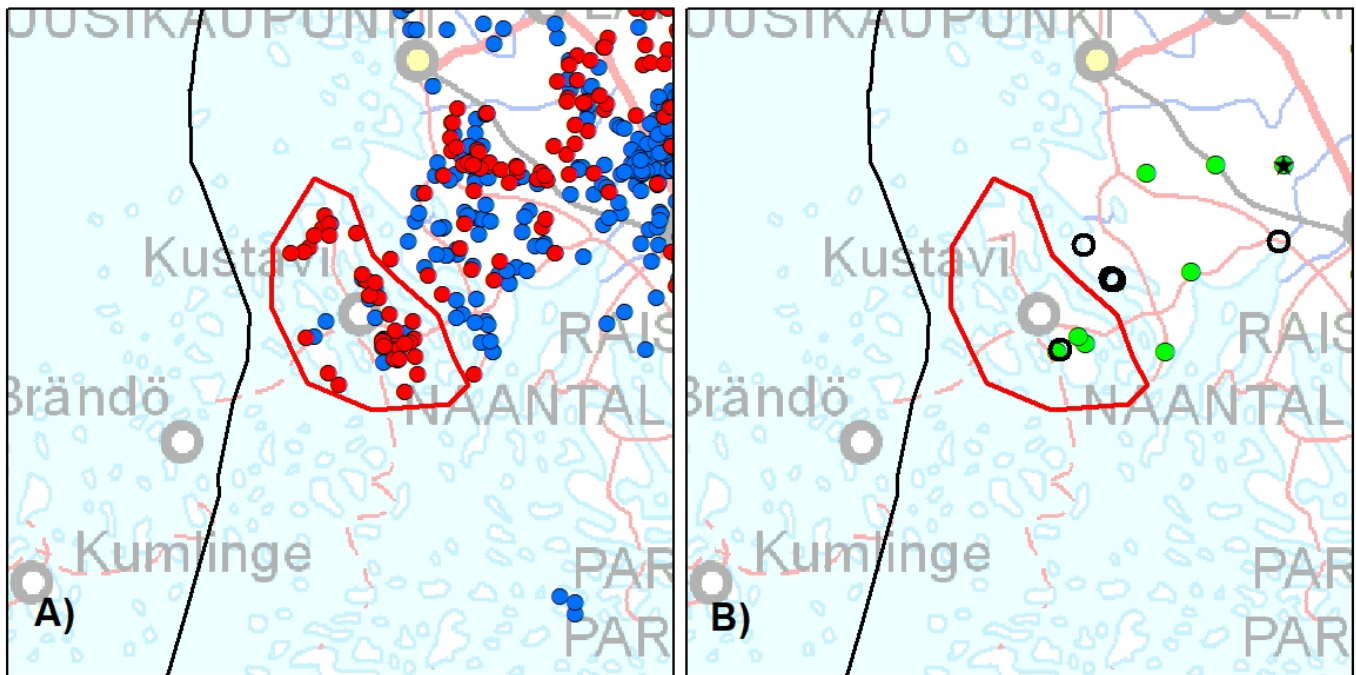
## 15. Kustavi (Perhelauma: 97 %)

Palaa sisällysluetteloon

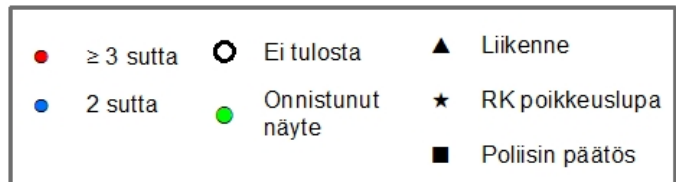


	Koko keräysajalta	Keväältä
Tassu: havainnot parista	19 kpl	7 kpl
Tassu: havainnot laumasta	35 kpl (3-4 yksilöä)	8 kpl (3-4 yksilöä)
DNA: kerätyt näytteet	4 kpl (3 onnistunutta)	4 kpl (3 onnistunutta)
DNA: näytteet reviirin susista	3 kpl (2 eri yksilöä)	3 kpl (2 eri yksilöä)
DNA: vaeltavat sudet / koirat / koirasudet	0/0/0 yksilöä	

Pinta-ala ( $km^2$ )	320
Merkkejä kiimatiputtelusta	Kyllä
Tunnettu kuolleisuus	Ei
Toteutuneita etsintä- ja/tai jäljitysreittejä	Ei
Edellinen status	-
Huomautukset	Ei

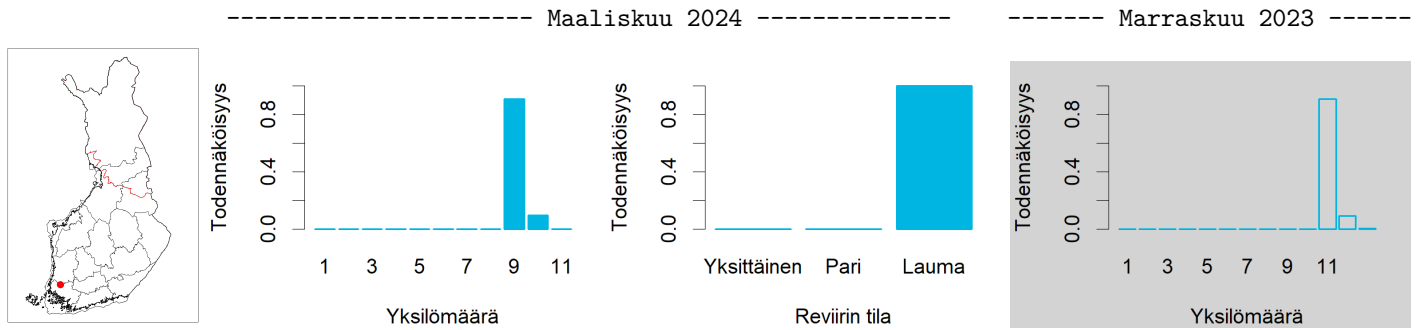


A) Kirjatut susihavainnot, B) Alueelta kerätyt DNA-näytteet ja tunnettu kuolleisuus. Punaisella viivalla hahmotelma mahdollisesta reviiri-alueesta perustuu havaintotietoon.



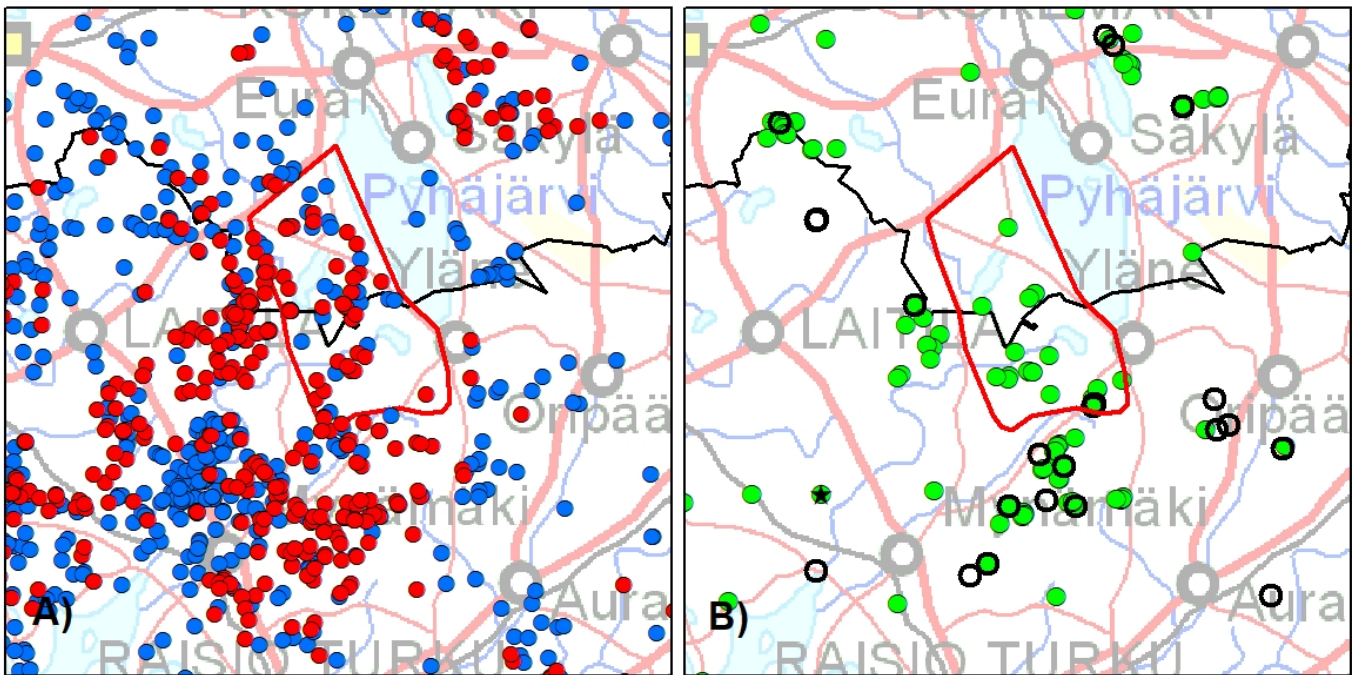
## 16. Vaskijärvi (Perhelauma: 100 %)

Palaa sisällysluetteloon



	Koko keräysajalta	Keväältä
Tassu: havainnot parista	24 kpl	7 kpl
Tassu: havainnot laumasta	45 kpl (3-9 yksilöä)	14 kpl (3-8 yksilöä)
DNA: kerätyt näytteet	39 kpl (36 onnistunutta)	24 kpl (21 onnistunutta)
DNA: näytteet reviiirin susista	36 kpl (11 eri yksilöä)	21 kpl (9 eri yksilöä)
DNA: vaeltavat sudet / koirat / koirasudet	0/0/0 yksilöä	

Pinta-ala ( $km^2$ )	360
Merkkejä kiimatiputtelusta	Kyllä
Tunnettu kuolleisuus	Ei
Toteutuneita etsintä- ja/tai jäljitysreittejä	Ei
Edellinen status	Perhelauma (100 % TN)
Huomautukset	Ei

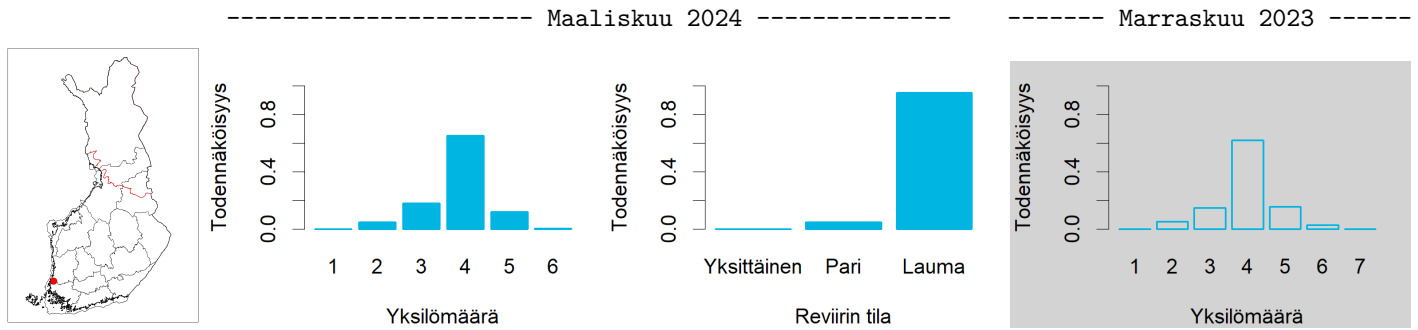


A) Kirjatut susihavainnot, B) Alueelta kerätyt DNA-näytteet ja tunnettu kuolleisuus. Punaisella viivalla hahmotelma mahdollisesta reviiirialueesta perustuu havaintotietoon.

● $\geq 3$ suttu	○ Ei tulosta	▲ Liikenne
● 2 suttu	● Onnistunut näyte	★ RK poikkeuslupa
		■ Poliisin päätös

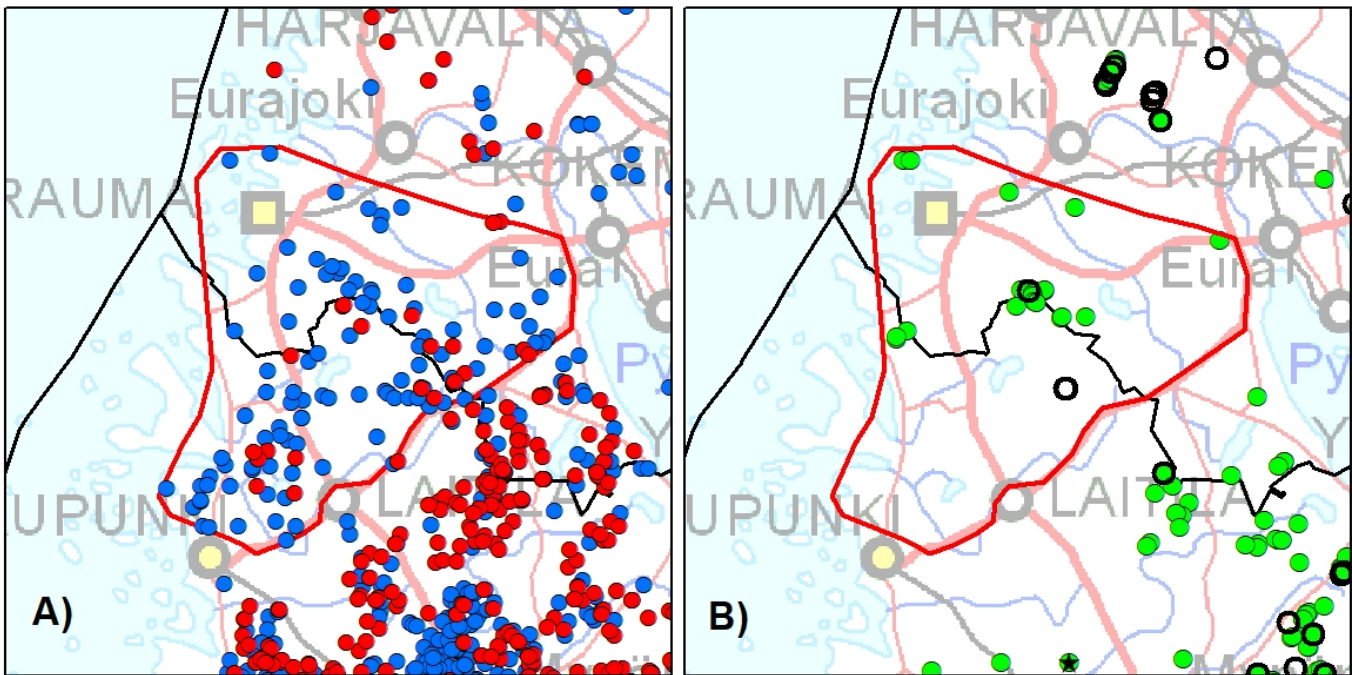
## 17. Ihode (Perhelauma: 95 %)

Palaa sisällysluetteloon

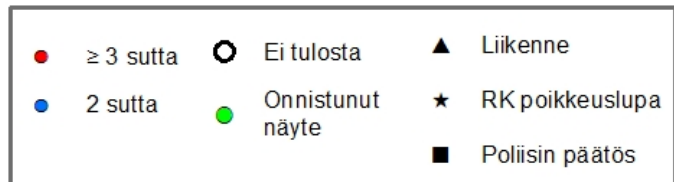


	Koko keräysajalta	Keväältä
Tassu: havainnot parista	105 kpl	38 kpl
Tassu: havainnot laumasta	21 kpl (3-6 yksilöä)	12 kpl (3-6 yksilöä)
DNA: kerätyt näytteet	24 kpl (21 onnistunutta)	16 kpl (15 onnistunutta)
DNA: näytteet reviirin susista	19 kpl (2 eri yksilöä)	14 kpl (2 eri yksilöä)
DNA: vaeltavat sudet / koirat / koirasudet	2/0/0 yksilöä	

Pinta-ala ( $km^2$ )	1180
Merkkejä kiimatiputtelusta	Kyllä
Tunnettu kuolleisuus	Ei
Toteutuneita etsintä- ja/tai jäljitysreittejä	Ei
Edellinen status	Perhelauma (99 % TN)
Huomautukset	Kaksi vaeltajaa

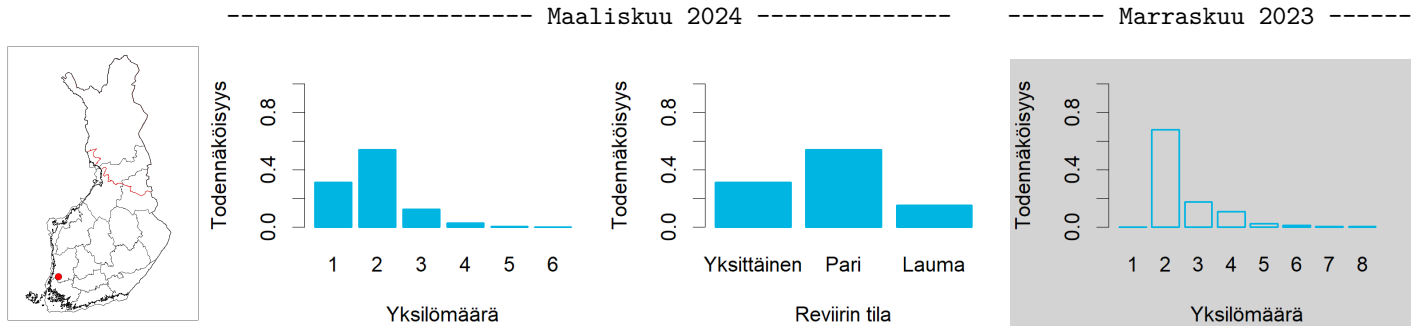


A) Kirjatut susihavainnot, B) Alueelta kerätyt DNA-näytteet ja tunnettu kuolleisuus. Punaisella viivalla hahmotelma mahdollisesta reviiri-alueesta perustuu havaintotietoon.



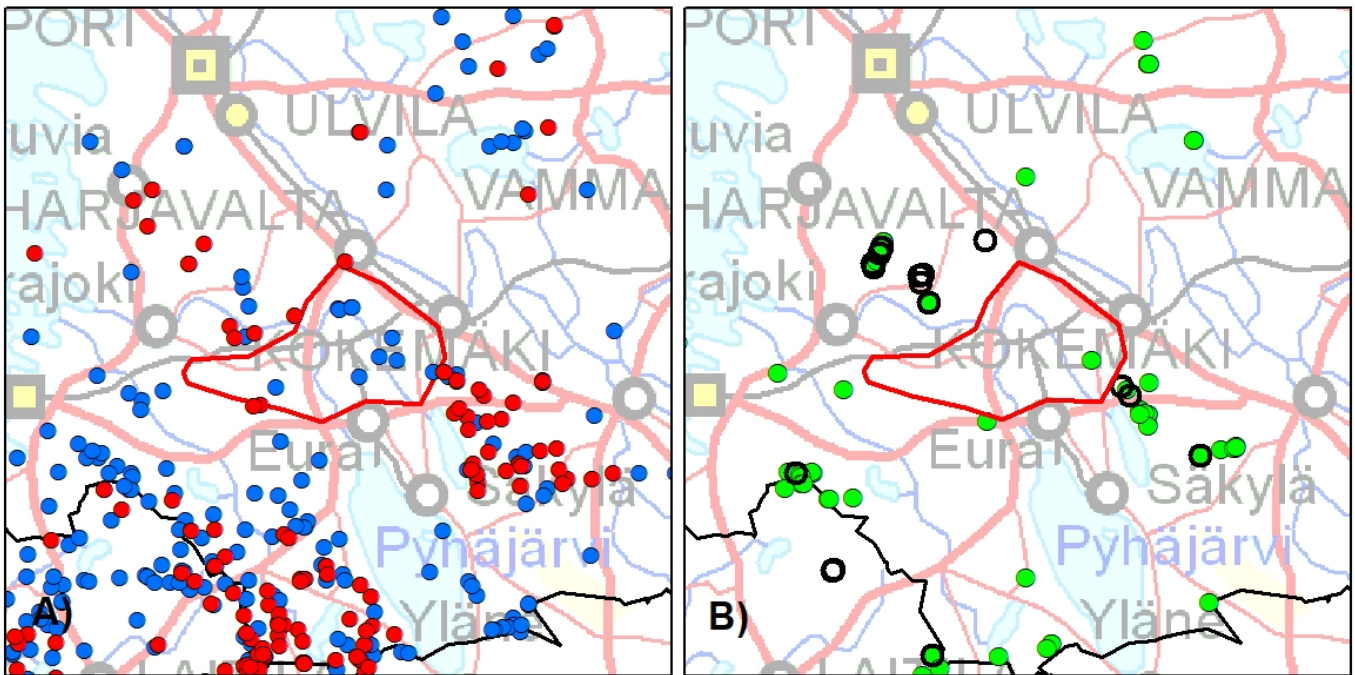
## 18. Kiukainen (Pari: 54 %)

Palaa sisällysluetteloon

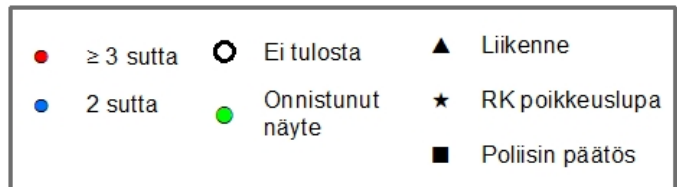


	Koko keräysajalta	Keväältä
Tassu: havainnot parista	10 kpl	8 kpl
Tassu: havainnot laumasta	0 kpl	0 kpl
DNA: kerätyt näytteet	1 kpl (1 onnistunutta)	1 kpl (1 onnistunutta)
DNA: näytteet revierin susista	1 kpl (1 eri yksilöä)	1 kpl (1 eri yksilöä)
DNA: vaeltavat sudet / koirat / koirasudet	0/0/0 yksilöä	

Pinta-ala ( $km^2$ )	260
Merkkejä kiimatiputtelusta	Ei
Tunnettu kuolleisuus	Ei
Toteutuneita etsintä- ja/tai jäljitysreittejä	Kyllä
Edellinen status	Pari (56 % TN)
Huomautukset	Ei

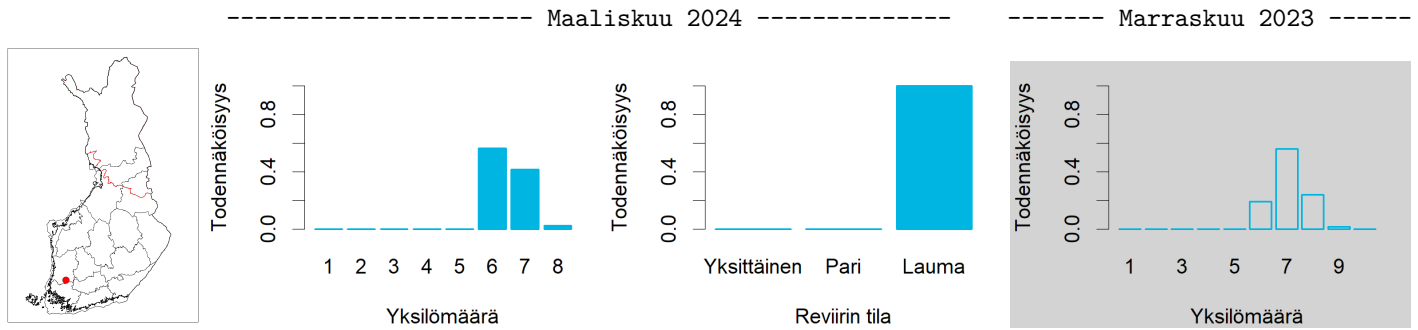


A) Kirjatut susihavainnot, B) Alueelta kerätyt DNA-näytteet ja tunnettu kuolleisuus. Punaisella viivalla hahmotelma mahdollisesta revierialueesta perustuu havaintotietoon.



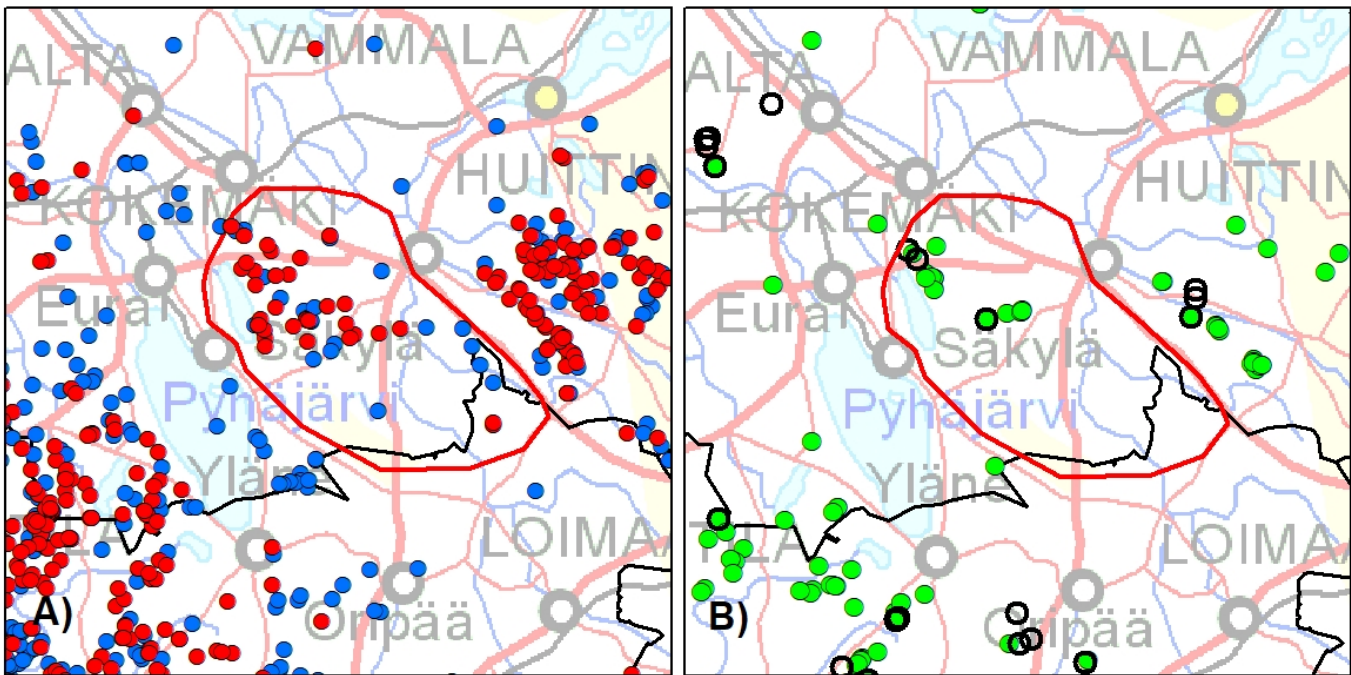
## 19. Köyliö (Perhelauma: 100 %)

Palaa sisällysluetteloon



	Koko keräysajalta	Keväältä
Tassu: havainnot parista	23 kpl	6 kpl
Tassu: havainnot laumasta	36 kpl (3-8 yksilöä)	17 kpl (3-8 yksilöä)
DNA: kerätyt näytteet	22 kpl (19 onnistunutta)	22 kpl (19 onnistunutta)
DNA: näytteet reiviirin susista	19 kpl (6 eri yksilöä)	19 kpl (6 eri yksilöä)
DNA: vaeltavat sudet / koirat / koirasudet	0/0/0 yksilöä	

Pinta-ala ( $km^2$ )	700
Merkkejä kiimatiputtelusta	Kyllä
Tunnettu kuolleisuus	Ei
Toteutuneita etsintä- ja/tai jäljitysreittejä	Kyllä
Edellinen status	Perhelauma (100 % TN)
Huomautukset	Ei

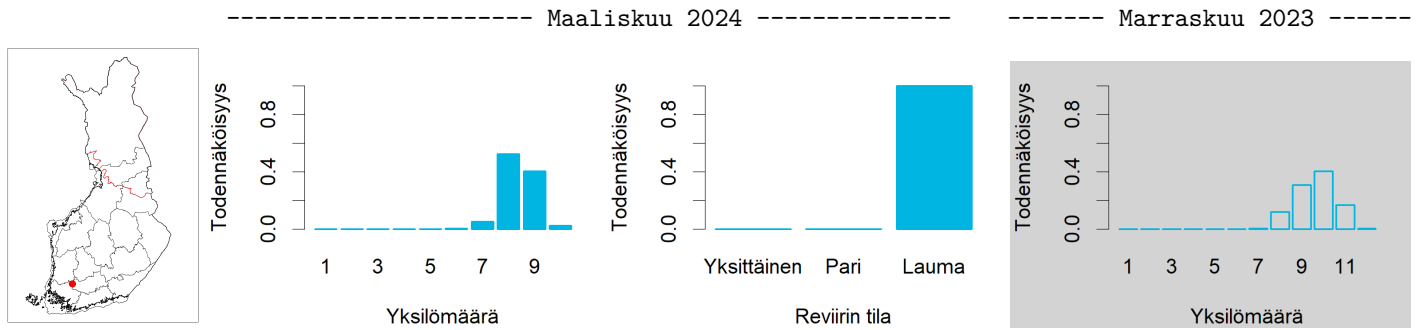


A) Kirjatut susihavainnot, B) Alueelta kerätyt DNA-näytteet ja tunnettu kuolleisuus. Punaisella viivalla hahmotelma mahdollisesta reiviirialueesta perustuu havaintotietoon.

● $\geq 3$ suttu	○ Ei tulosta	▲ Liikenne
● 2 suttu	● Onnistunut näyte	★ RK poikkeuslupa
		■ Poliisin päätös

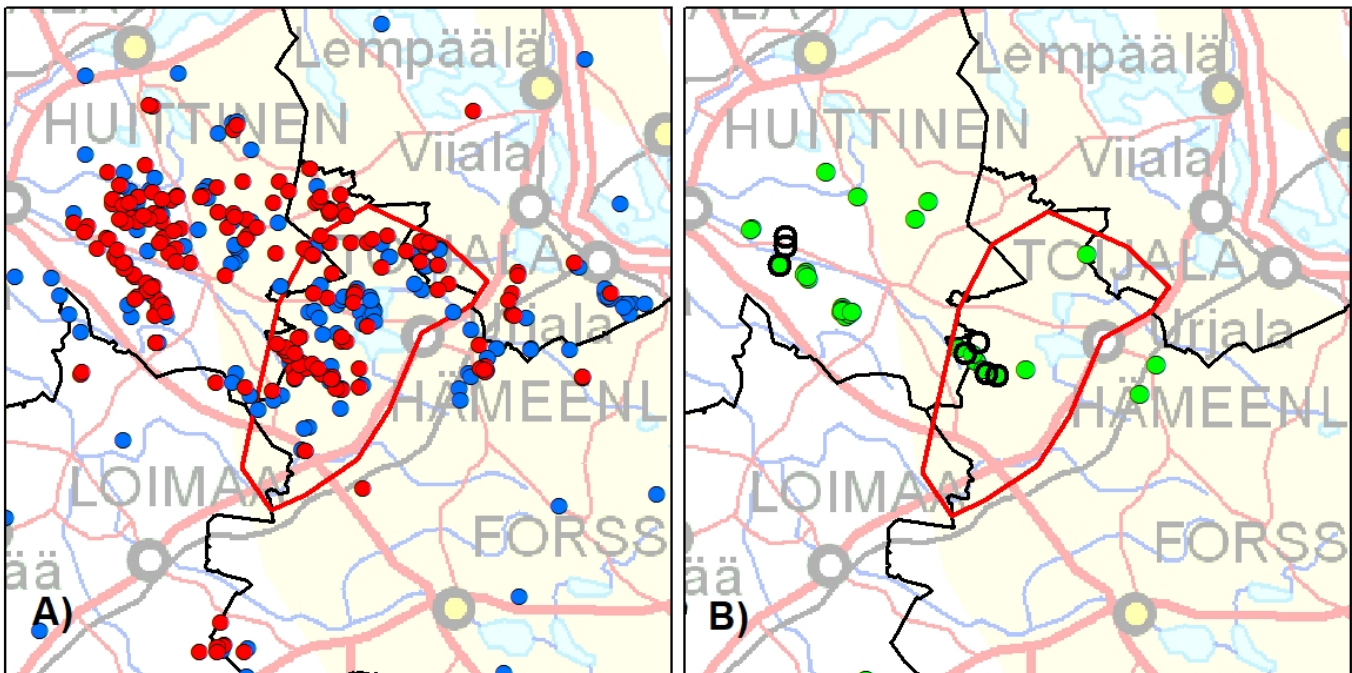
## 20. Humppila (Perhelauma: 100 %)

Palaa sisällysluetteloon

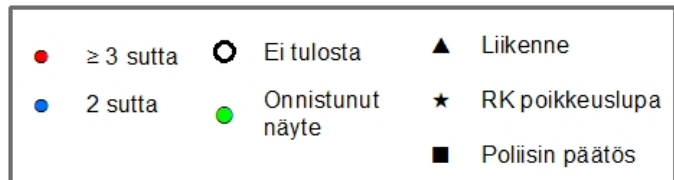


	Koko keräysajalta	Keväältä
Tassu: havainnot parista	54 kpl	16 kpl
Tassu: havainnot laumasta	60 kpl (3-9 yksilöä)	23 kpl (3-9 yksilöä)
DNA: kerätyt näytteet	17 kpl (11 onnistunutta)	6 kpl (4 onnistunutta)
DNA: näytteet reviiirin susista	10 kpl (5 eri yksilöä)	3 kpl (3 eri yksilöä)
DNA: vaeltavat sudet / koirat / koirasudet	0/1/0 yksilöä	

Pinta-ala ( $km^2$ )	460
Merkkejä kiimatiputtelusta	Kyllä
Tunnettu kuolleisuus	Ei
Toteutuneita etsintä- ja/tai jäljitysreittejä	Kyllä
Edellinen status	Perhelauma (100 % TN)
Huomautukset	Ei

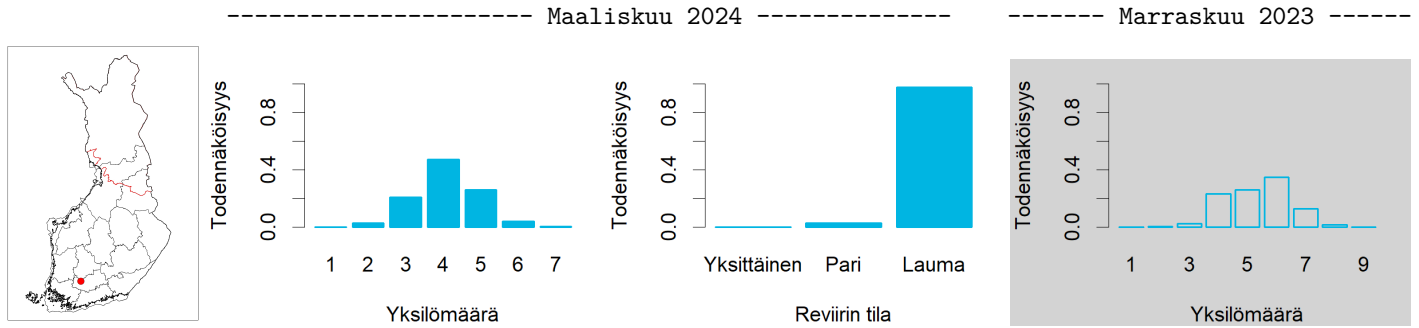


A) Kirjatut susihavainnot, B) Alueelta kerätyt DNA-näytteet ja tunnettu kuolleisuus. Punaisella viivalla hahmotelma mahdollisesta reviiirialueesta perustuu havaintotietoon.



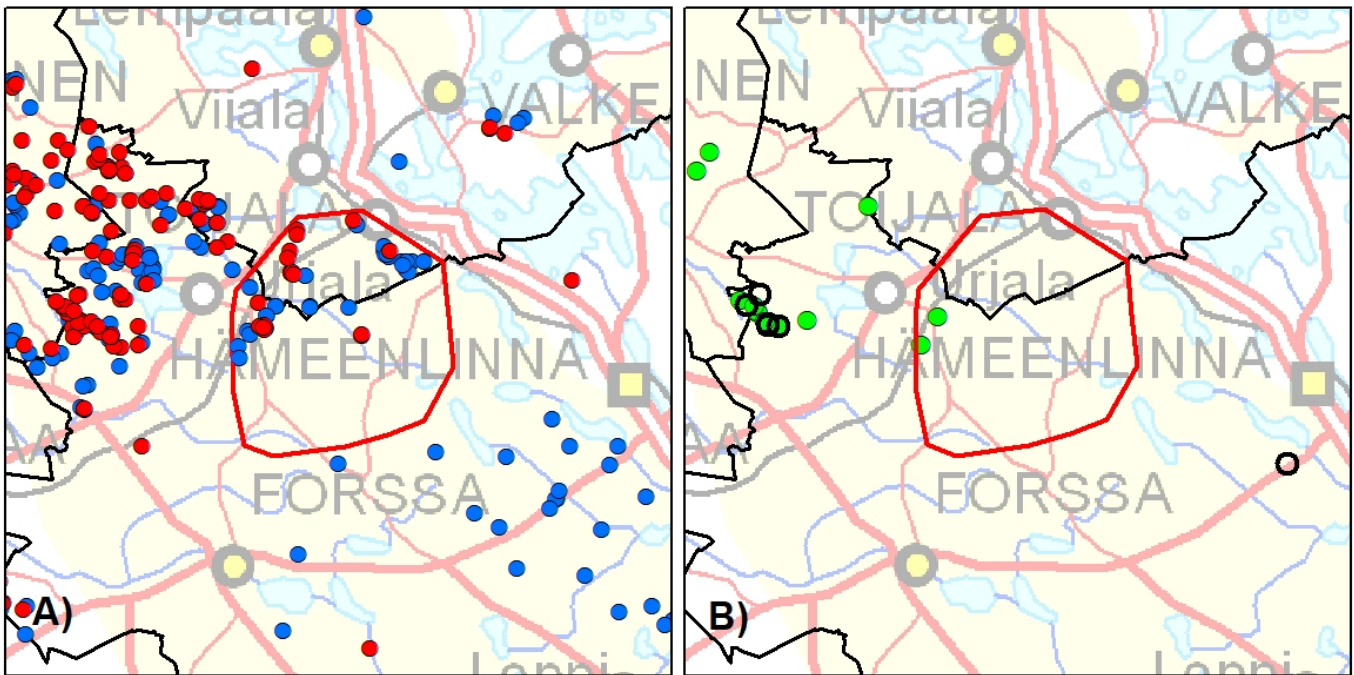
## 21. Toijala (Perhelauma: 97 %)

Palaa sisällysluetteloon



	Koko keräysajalta	Keväältä
Tassu: havainnot parista	30 kpl	9 kpl
Tassu: havainnot laumasta	21 kpl (3-5 yksilöä)	5 kpl (3-4 yksilöä)
DNA: kerätyt näytteet	2 kpl (2 onnistunutta)	0 kpl (0 onnistunutta)
DNA: näytteet reiviirin susista	2 kpl (2 eri yksilöä)	0 kpl (0 eri yksilöä)
DNA: vaeltavat sudet / koirat / koirasudet	0/0/0 yksilöä	

Pinta-ala ( $km^2$ )	510
Merkkejä kiimatiputtelusta	Ei
Tunnettu kuolleisuus	Ei
Toteutuneita etsintä- ja/tai jäljitysreittejä	Ei
Edellinen status	Pari (48 % TN)
Huomautukset	Ei




A) Kirjatut susihavainnot, B) Alueelta kerätyt DNA-näytteet ja tunnettu kuolleisuus. Punaisella viivalla hahmotelma mahdollisesta reiviirialueesta perustuu havaintotietoon.

● $\geq 3$ suttu	○ Ei tulosta	▲ Liikenne
● 2 suttu	● Onnistunut näyte	★ RK poikkeuslupa
		■ Poliisin päätös

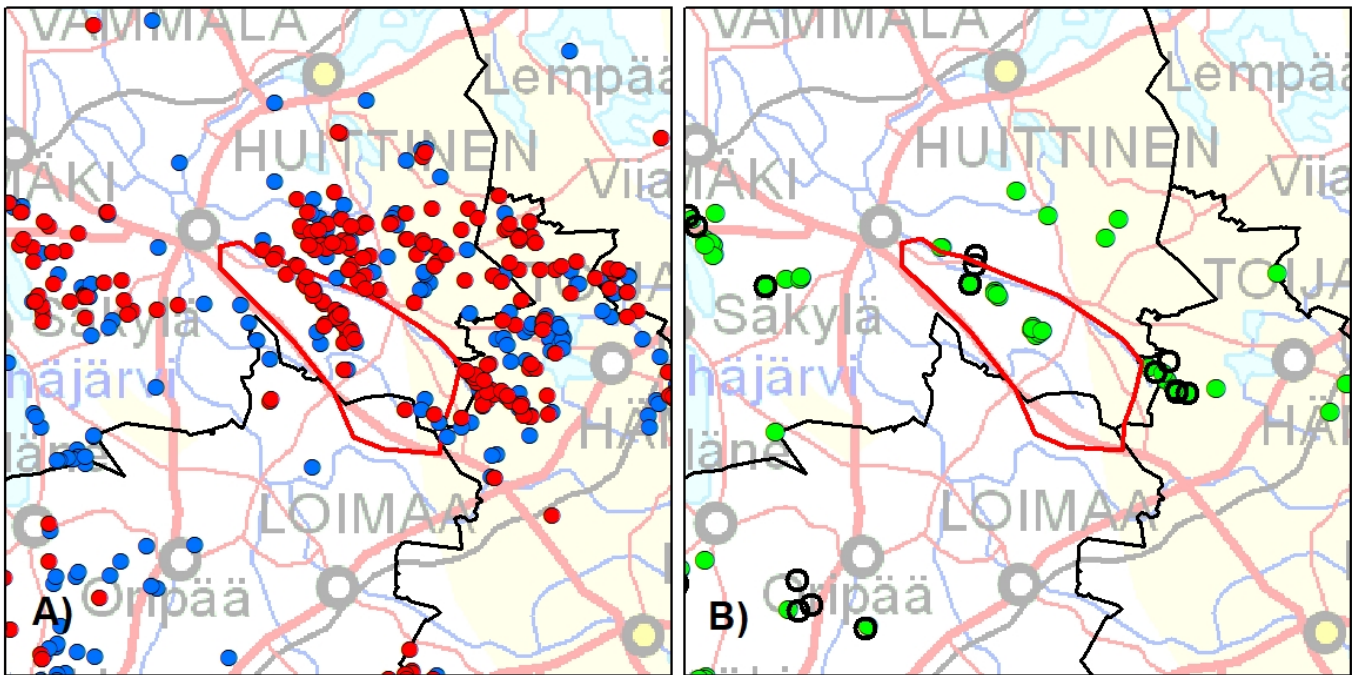
## 22. Punkalaidun (Perhelauma: 100 %)

Palaa sisällysluetteloon

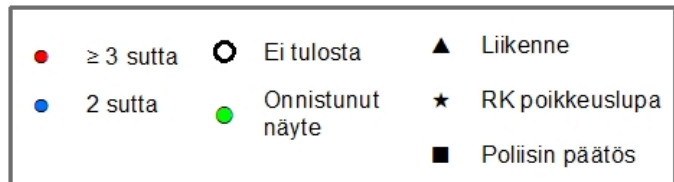


	Koko keräysajalta	Keväältä
Tassu: havainnot parista	18 kpl	7 kpl
Tassu: havainnot laumasta	32 kpl (3-6 yksilöä)	15 kpl (3-6 yksilöä)
DNA: kerätyt näytteet	19 kpl (17 onnistunutta)	16 kpl (14 onnistunutta)
DNA: näytteet reviirin susista	17 kpl (4 eri yksilöä)	14 kpl (4 eri yksilöä)
DNA: vaeltavat sudet / koirat / koirasudet	0/0/0 yksilöä	

Pinta-ala ( $km^2$ )	270
Merkkejä kiimatiputtelusta	Ei
Tunnettu kuolleisuus	Ei
Toteutuneita etsintä- ja/tai jäljitysreittejä	Kyllä
Edellinen status	Perhelauma (100 % TN)
Huomautukset	Ei



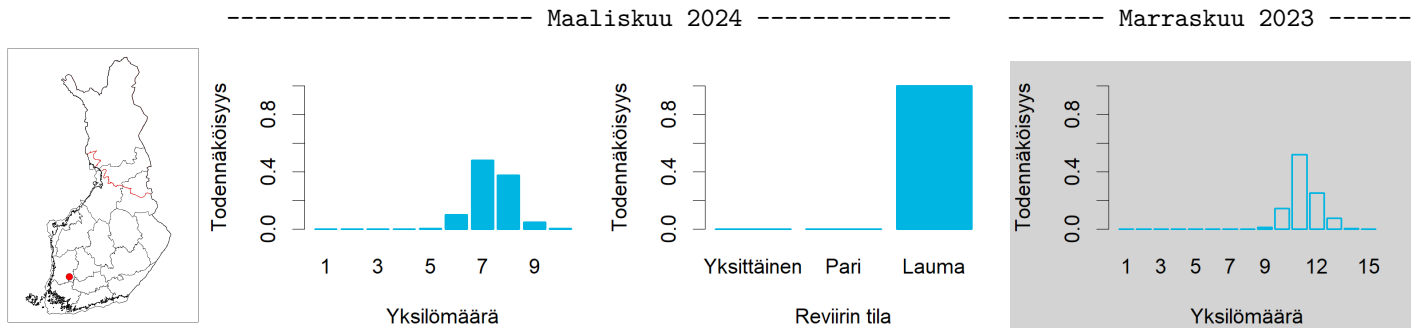
A) Kirjatut susihavainnot, B) Alueelta kerätyt DNA-näytteet ja tunnettu kuolleisuus. Punaisella viivalla hahmotelma mahdollisesta reviiri-alueesta perustuu havaintotietoon.





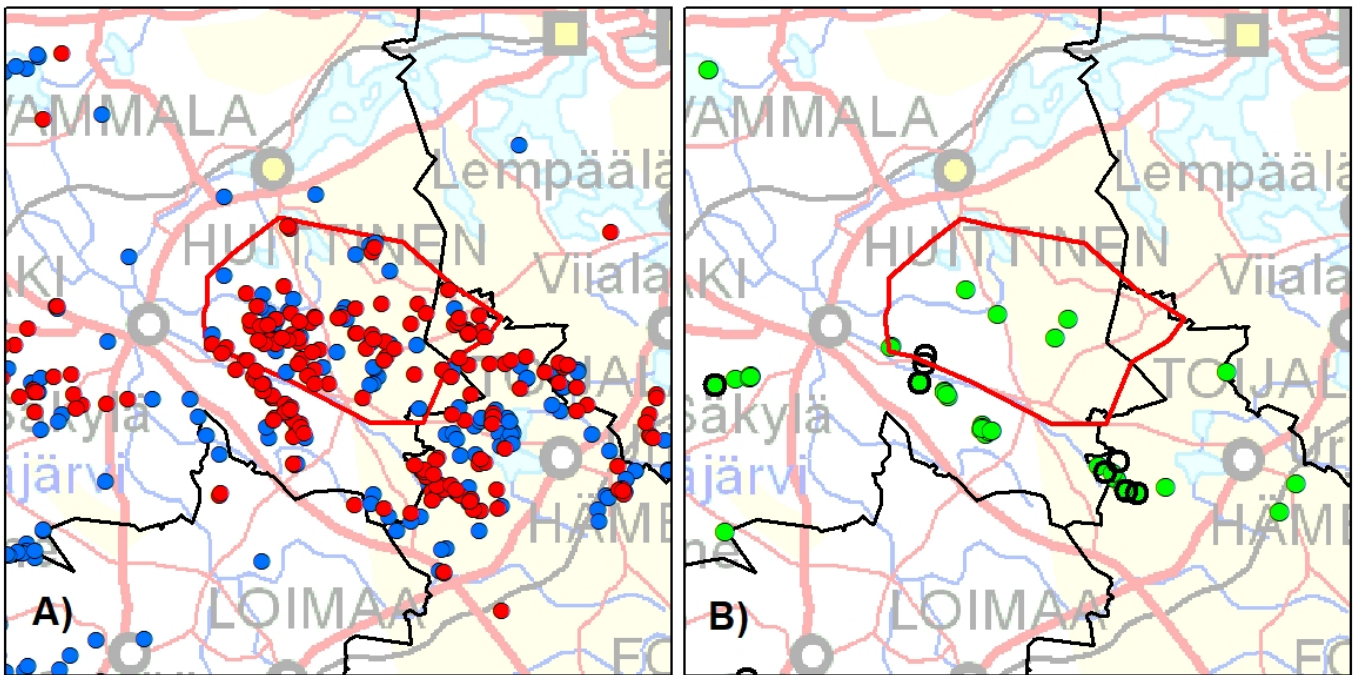
## 23. Rekikoski (Perhelauma: 100 %)

Palaa sisällysluetteloon

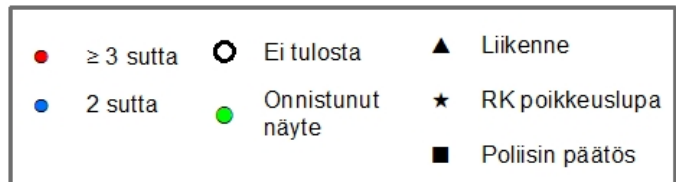


	Koko keräysajalta	Keväältä
Tassu: havainnot parista	36 kpl	9 kpl
Tassu: havainnot laumasta	73 kpl (3-11 yksilöä)	20 kpl (3-7 yksilöä)
DNA: kerätyt näytteet	7 kpl (6 onnistunutta)	2 kpl (2 onnistunutta)
DNA: näytteet revierin susista	6 kpl (4 eri yksilöä)	2 kpl (2 eri yksilöä)
DNA: vaeltavat sudet / koirat / koirasudet	0/0/0 yksilöä	

Pinta-ala ( $km^2$ )	460
Merkkejä kiimatiputtelusta	Kyllä
Tunnettu kuolleisuus	Ei
Toteutuneita etsintä- ja/tai jäljitysreittejä	Kyllä
Edellinen status	Perhelauma (100 % TN)
Huomautukset	Ei

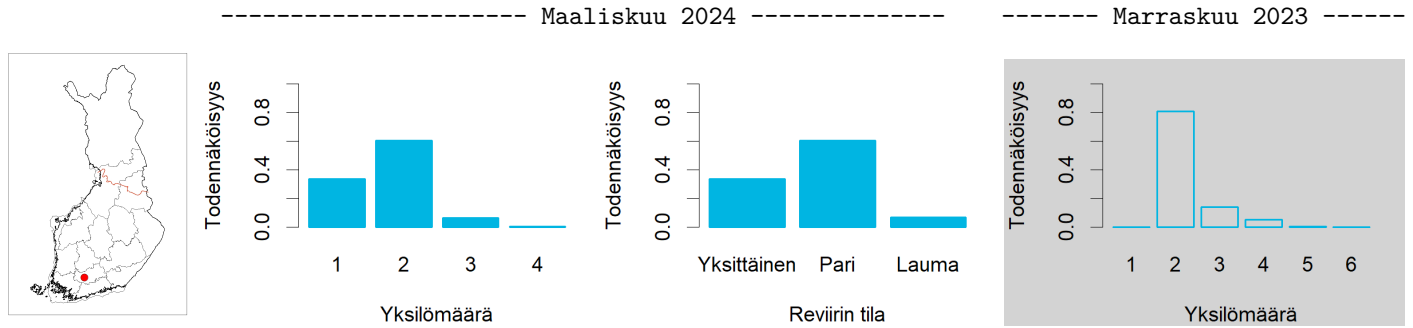


A) Kirjatut susihavainnot, B) Alueelta kerätyt DNA-näytteet ja tunnettu kuolleisuus. Punaisella viivalla hahmotelma mahdollisesta revierialueesta perustuu havaintotietoon.



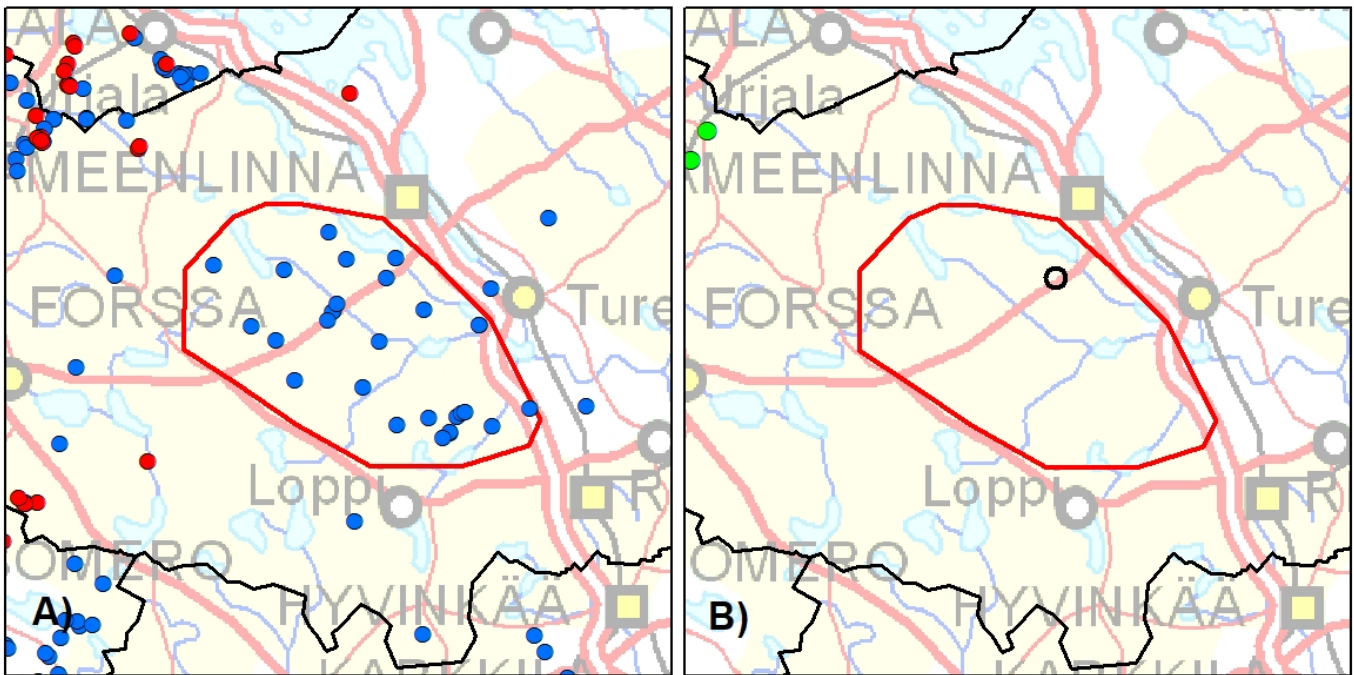
## 24. Renko (Pari: 60 %)

[Palaa sisällysluetteloon](#)

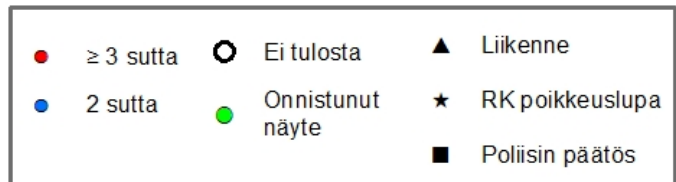


	Koko keräysajalta	Keväältä
Tassu: havainnot parista	28 kpl	16 kpl
Tassu: havainnot laumasta	0 kpl	0 kpl
DNA: kerätyt näytteet	1 kpl (0 onnistunutta)	1 kpl (0 onnistunutta)
DNA: näytteet reviirin susista	0 kpl (0 eri yksilöä)	0 kpl (0 eri yksilöä)
DNA: vaeltavat sudet / koirat / koirasudet	0/0/0 yksilöä	

Pinta-ala ( $km^2$ )	750
Merkkejä kiimatiputtelusta	Ei
Tunnettu kuolleisuus	Ei
Toteutuneita etsintä- ja/tai jäljitysreittejä	Ei
Edellinen status	-
Huomautukset	Ei

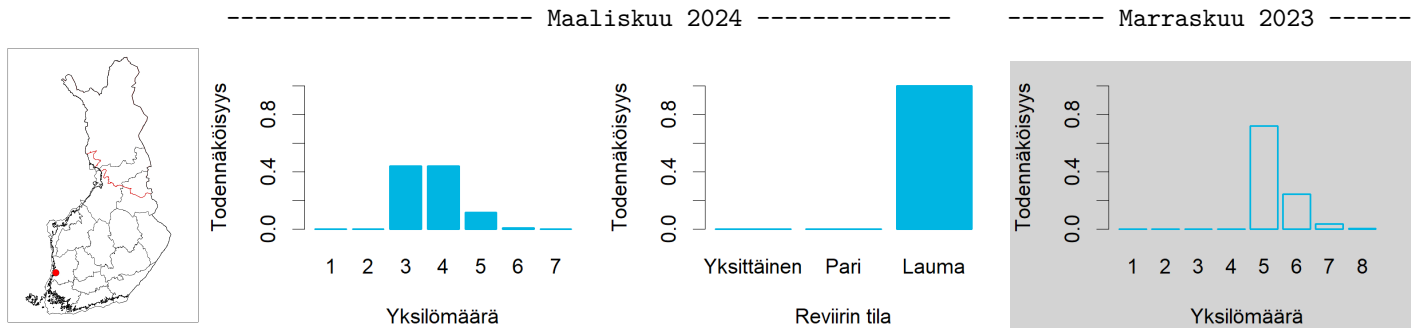


A) Kirjatut susihavainnot, B) Alueelta kerätyt DNA-näytteet ja tunnettu kuolleisuus. Punaisella viivalla hahmotelma mahdollisesta reviiri-alueesta perustuu havaintotietoon.



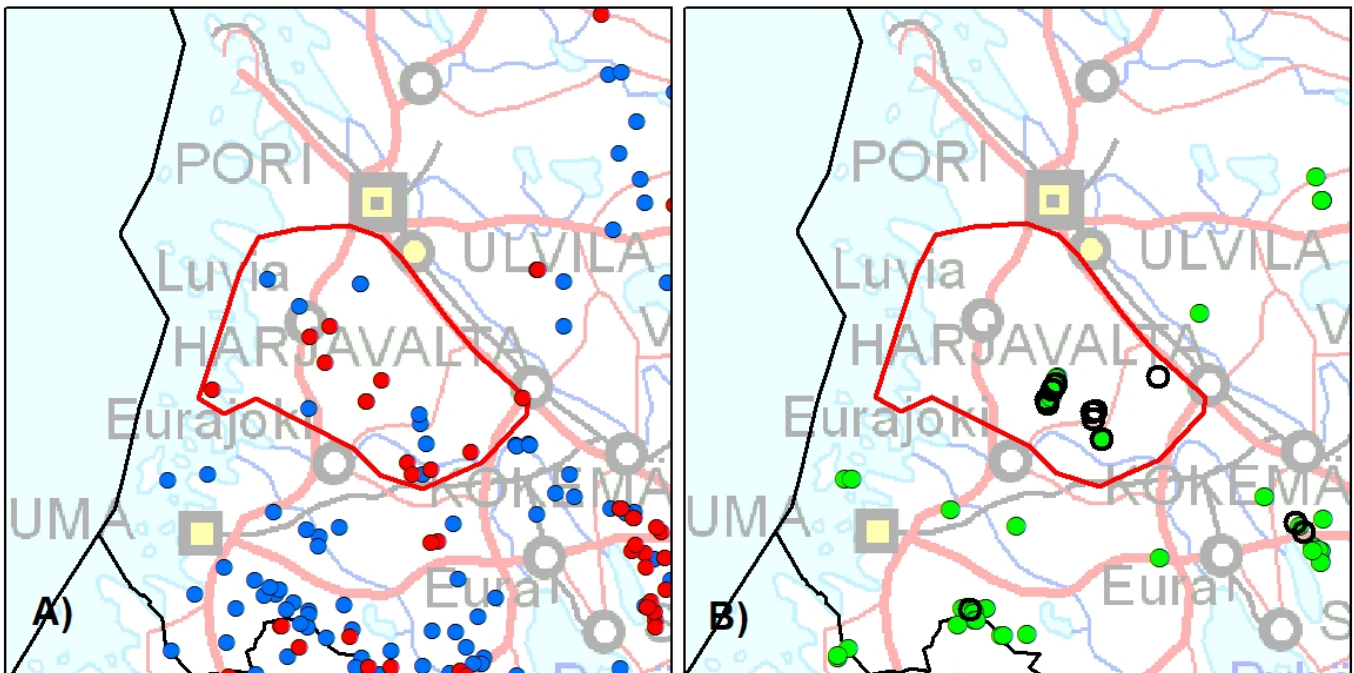
## 25. Eurajoki (Perhelauma: 100 %)

Palaa sisällysluetteloon

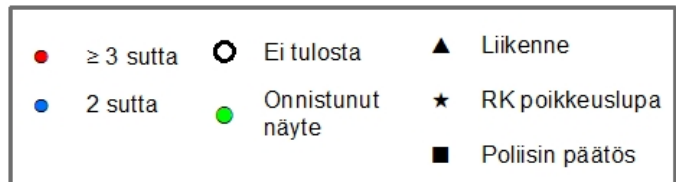


	Koko keräysajalta	Keväältä
Tassu: havainnot parista	9 kpl	3 kpl
Tassu: havainnot laumasta	12 kpl (3-5 yksilöä)	7 kpl (3-4 yksilöä)
DNA: kerätyt näytteet	26 kpl (16 onnistunutta)	17 kpl (10 onnistunutta)
DNA: näytteet reiviirin susista	16 kpl (5 eri yksilöä)	10 kpl (3 eri yksilöä)
DNA: vaeltavat sudet / koirat / koirasudet	0/0/0 yksilöä	

Pinta-ala ( $km^2$ )	610
Merkkejä kiimatiputtelusta	Kyllä
Tunnettu kuolleisuus	Ei
Toteutuneita etsintä- ja/tai jäljitysreittejä	Ei
Edellinen status	Pari (81 % TN)
Huomautukset	Ei

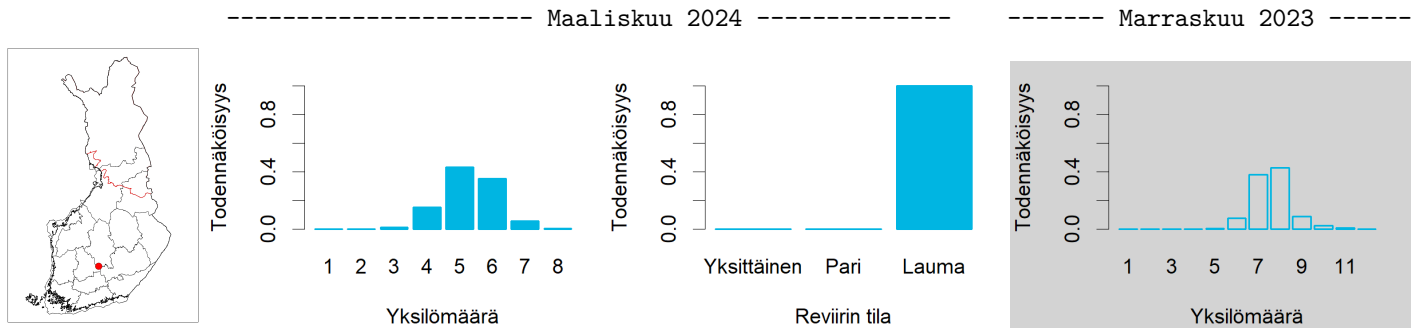


A) Kirjatut susihavainnot, B) Alueelta kerätyt DNA-näytteet ja tunnettu kuolleisuus. Punaisella viivalla hahmotelma mahdollisesta reiviirialueesta perustuu havaintotietoon.



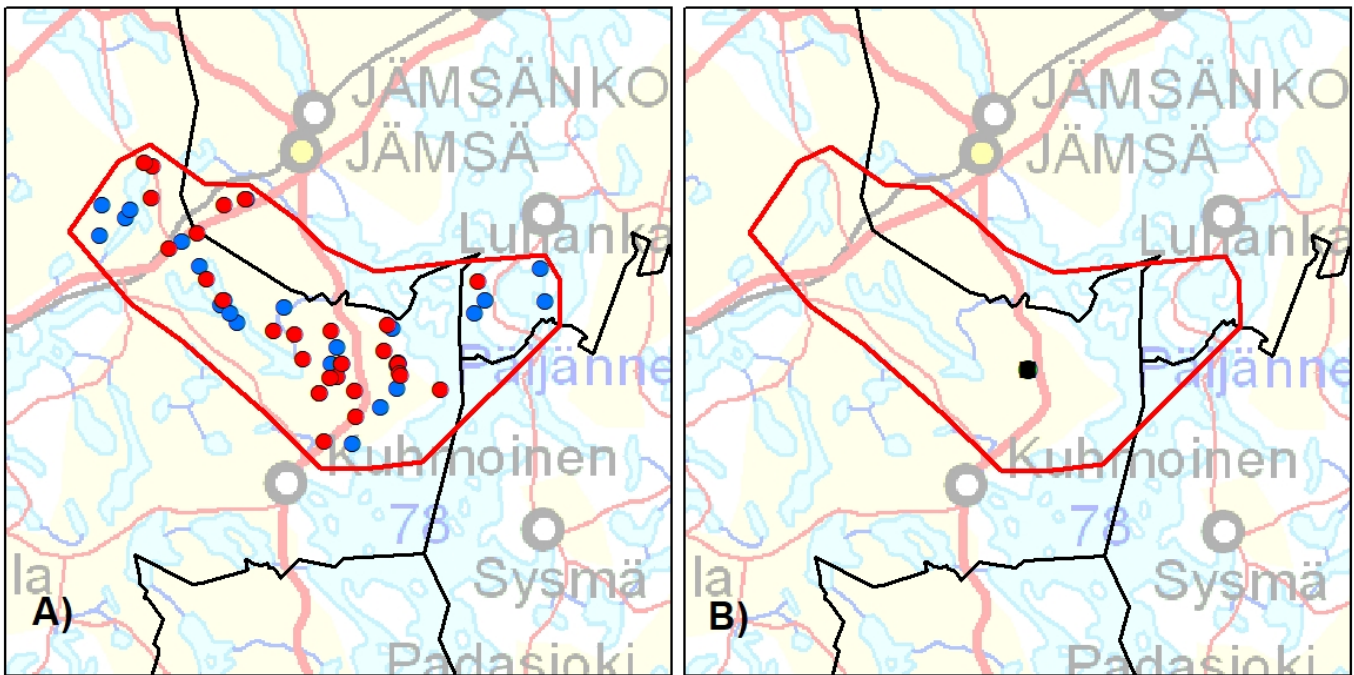
## 26. Kuhmoinen (Perhelauma: 100 %)

Palaa sisällysluetteloon



	Koko keräysajalta	Keväältä
Tassu: havainnot parista	26 kpl	11 kpl
Tassu: havainnot laumasta	30 kpl (3-8 yksilöä)	5 kpl (3-5 yksilöä)
DNA: kerätyt näytteet	1 kpl (1 onnistunutta)	1 kpl (1 onnistunutta)
DNA: näytteet reviirin susista	1 kpl (1 eri yksilöä)	1 kpl (1 eri yksilöä)
DNA: vaeltavat sudet / koirat / koirasudet	0/0/0 yksilöä	

Pinta-ala ( $km^2$ )	950
Merkkejä kiimatiputtelusta	Kyllä
Tunnettu kuolleisuus	18.2.2024, poliisin päätös
Toteutuneita etsintä- ja/tai jäljitysreittejä	Ei
Edellinen status	Perhelauma (100 % TN)
Huomautukset	Ei

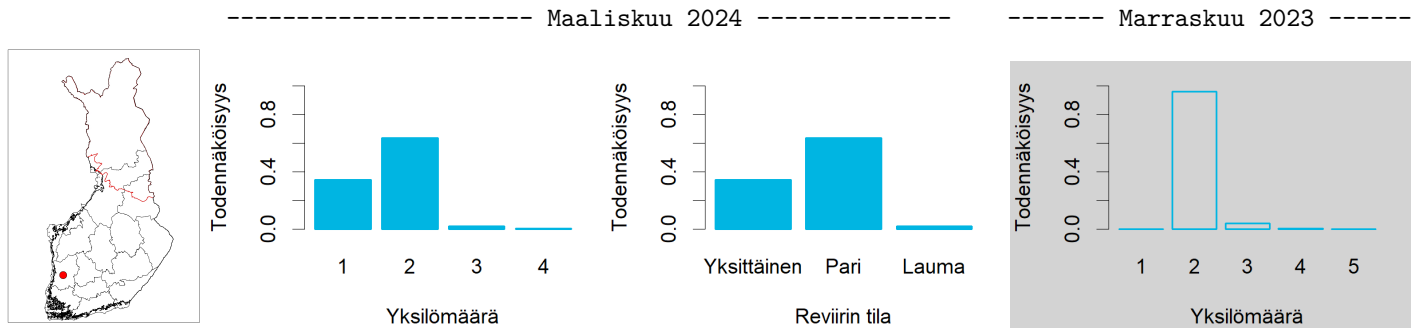


A) Kirjatut susihavainnot, B) Alueelta kerätyt DNA-näytteet ja tunnettu kuolleisuus. Punaisella viivalla hahmotelma mahdollisesta reviiri-alueesta perustuu havaintotietoon.

● $\geq 3$ sutta	○ Ei tulosta	▲ Liikenne
● 2 sutta	● Onnistunut näyte	★ RK poikkeuslupa
	■ Poliisin päätös	

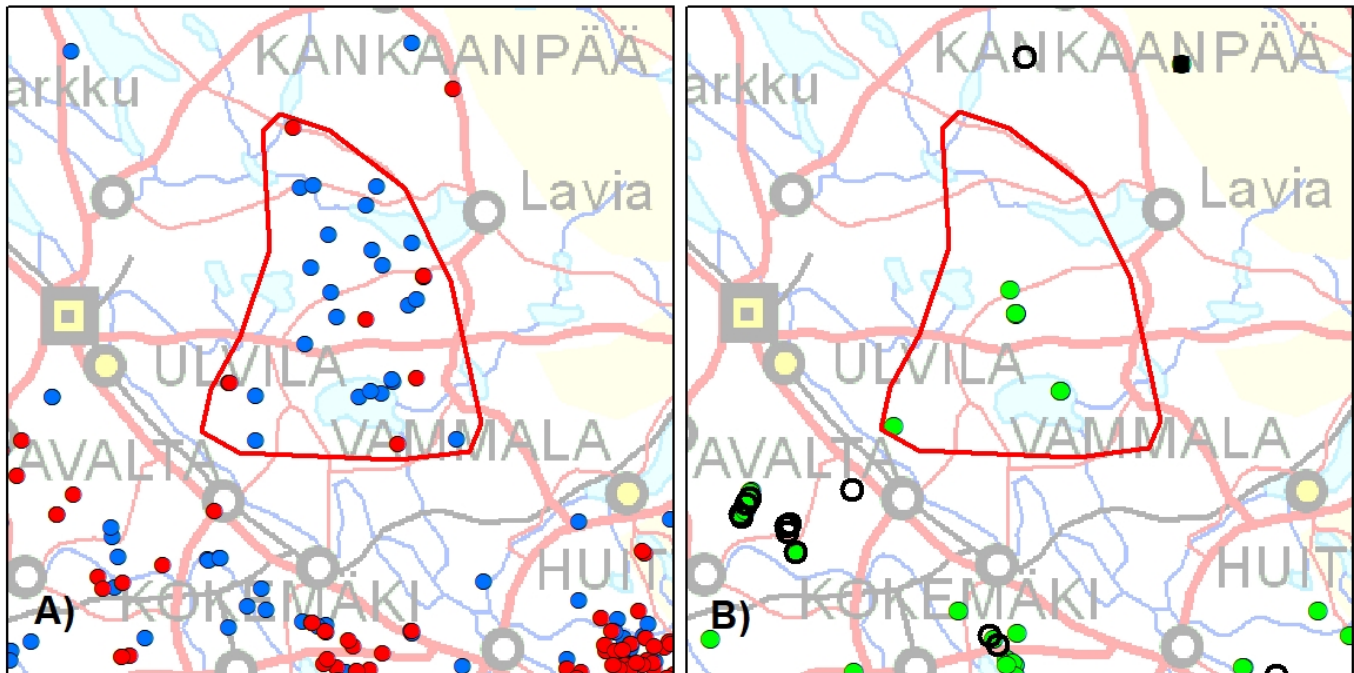
## 27. Sääksjärvi (Pari: 64 %)

Palaa sisällysluetteloon



	Koko keräysajalta	Keväältä
Tassu: havainnot parista	23 kpl	6 kpl
Tassu: havainnot laumasta	7 kpl (3-3 yksilöä)	2 kpl (3-3 yksilöä)
DNA: kerätyt näytteet	11 kpl (11 onnistunutta)	3 kpl (3 onnistunutta)
DNA: näytteet reviirin susista	9 kpl (2 eri yksilöä)	2 kpl (1 eri yksilöä)
DNA: vaeltavat sudet / koirat / koirasudet	1/1/0 yksilöä	

Pinta-ala ( $km^2$ )	740
Merkkejä kiimatiputtelusta	Kyllä
Tunnettu kuolleisuus	Ei
Toteutuneita etsintä- ja/tai jäljitysreittejä	Ei
Edellinen status	-
Huomautukset	Yksi vaeltaja

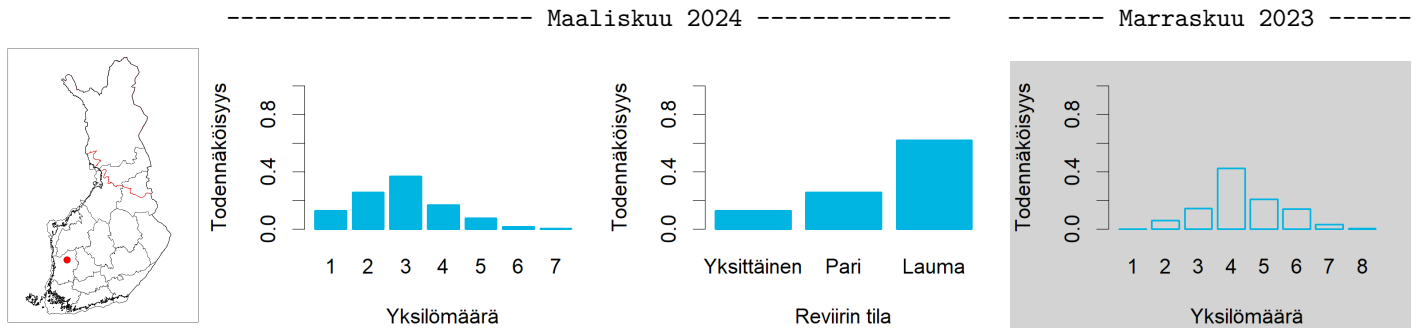


A) Kirjatut susihavainnot, B) Alueelta kerätyt DNA-näytteet ja tunnettu kuolleisuus. Punaisella viivalla hahmotelma mahdollisesta reviirialueesta perustuu havaintotietoon.

● $\geq 3$ suttu	○ Ei tulosta	▲ Liikenne
● 2 suttu	● Onnistunut näyte	★ RK poikkeuslupa
		■ Poliisin päätös

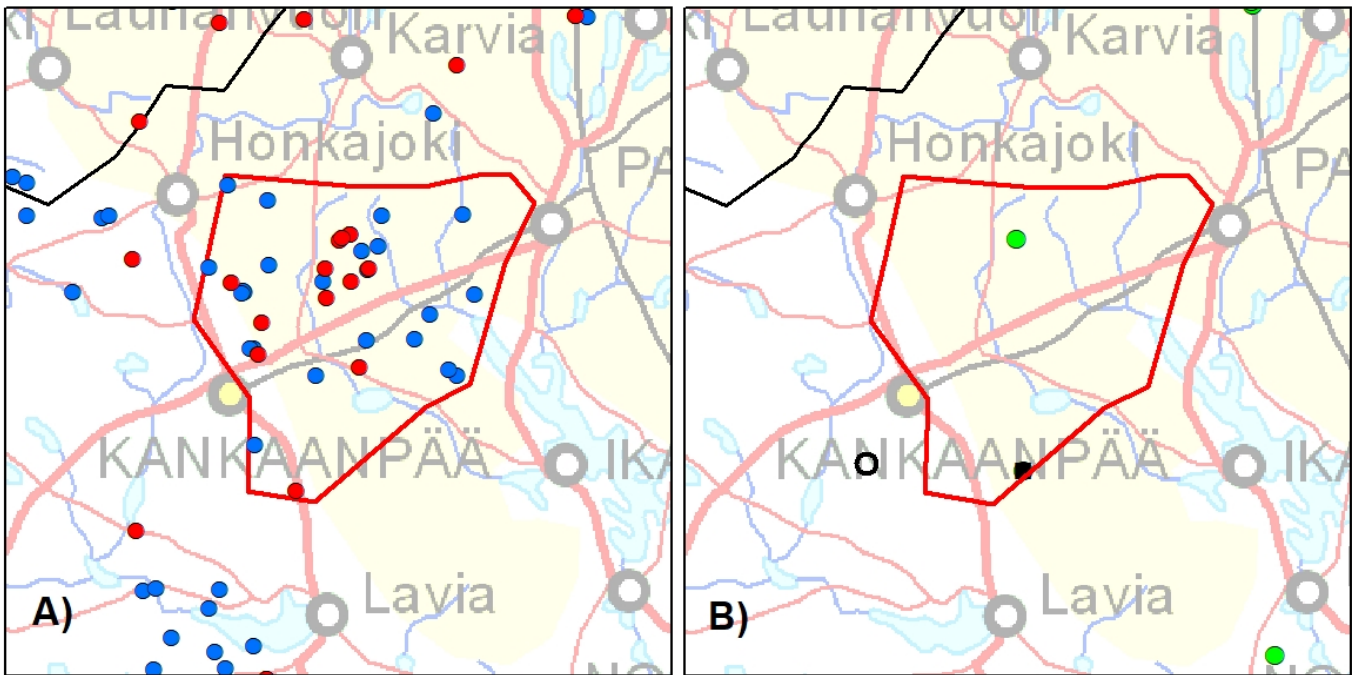
## 28. Kankaanpää (Perhelauma: 62 %)

Palaa sisällysluetteloon

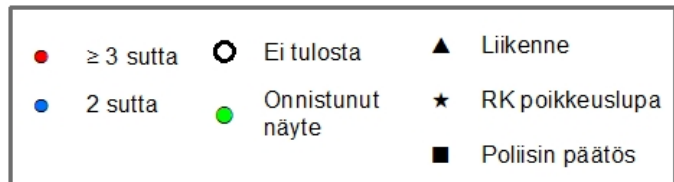


	Koko keräysajalta	Keväältä
Tassu: havainnot parista	24 kpl	1 kpl
Tassu: havainnot laumasta	13 kpl (3-4 yksilöä)	0 kpl
DNA: kerätyt näytteet	2 kpl (2 onnistunutta)	0 kpl (0 onnistunutta)
DNA: näytteet reviriin susista	2 kpl (2 eri yksilöä)	0 kpl (0 eri yksilöä)
DNA: vaeltavat sudet / koirat / koirasudet	0/0/0 yksilöä	

Pinta-ala ( $km^2$ )	880
Merkkejä kiimatiputtelusta	Ei
Tunnettu kuolleisuus	22.11.2023, poliisin päätös
Toteutuneita etsintä- ja/tai jäljitysreittejä	Ei
Edellinen status	Perhelauma (92 % TN)
Huomautukset	Ei

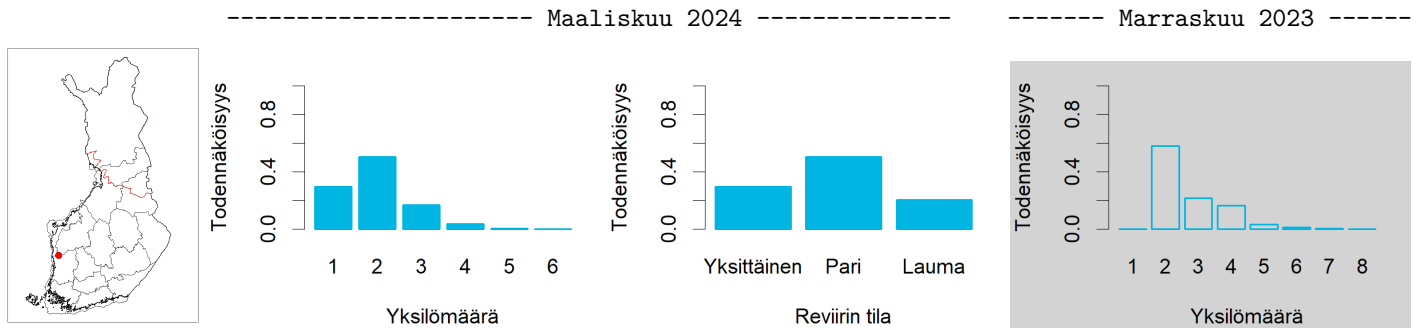


A) Kirjatut susihavainnot, B) Alueelta kerätyt DNA-näytteet ja tunnettu kuolleisuus. Punaisella viivalla hahmotelma mahdollisesta reviriialueesta perustuu havaintotietoon.



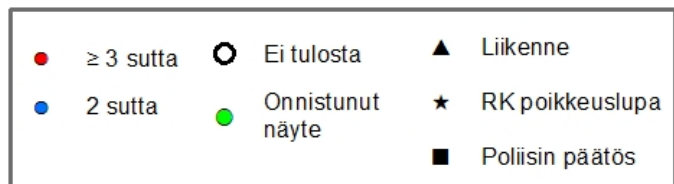
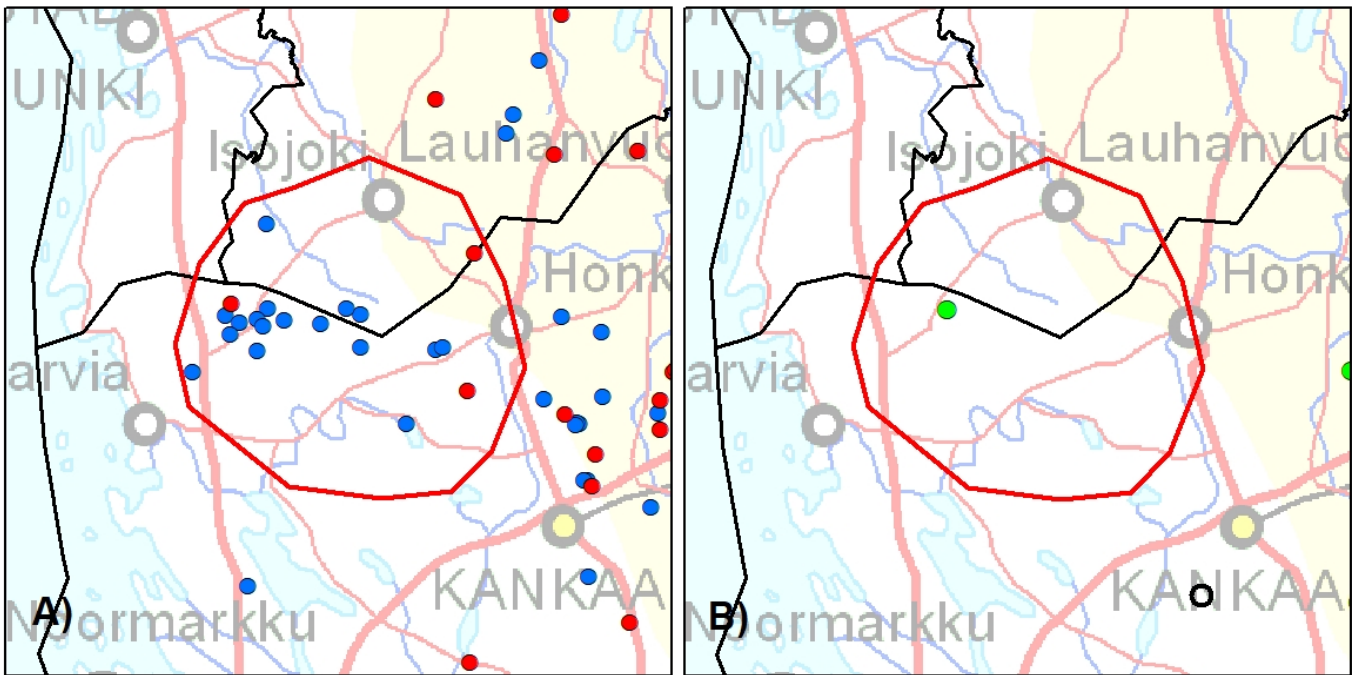
## 29. Isojoki (Pari: 50 %)

Palaa sisällysluetteloon




	Koko keräysajalta	Keväältä
Tassu: havainnot parista	17 kpl	8 kpl
Tassu: havainnot laumasta	3 kpl (3-3 yksilöä)	0 kpl
DNA: kerätyt näytteet	1 kpl (1 onnistunutta)	0 kpl (0 onnistunutta)
DNA: näytteet reviirin susista	1 kpl (1 eri yksilöä)	0 kpl (0 eri yksilöä)
DNA: vaeltavat sudet / koirat / koirasudet	0/0/0 yksilöä	

Pinta-ala ( $km^2$ )	1040
Merkkejä kiimatiputtelusta	Ei
Tunnettu kuolleisuus	Ei
Toteutuneita etsintä- ja/tai jäljitysreittejä	Kyllä
Edellinen status	Pari (56 % TN)
Huomautukset	Ei



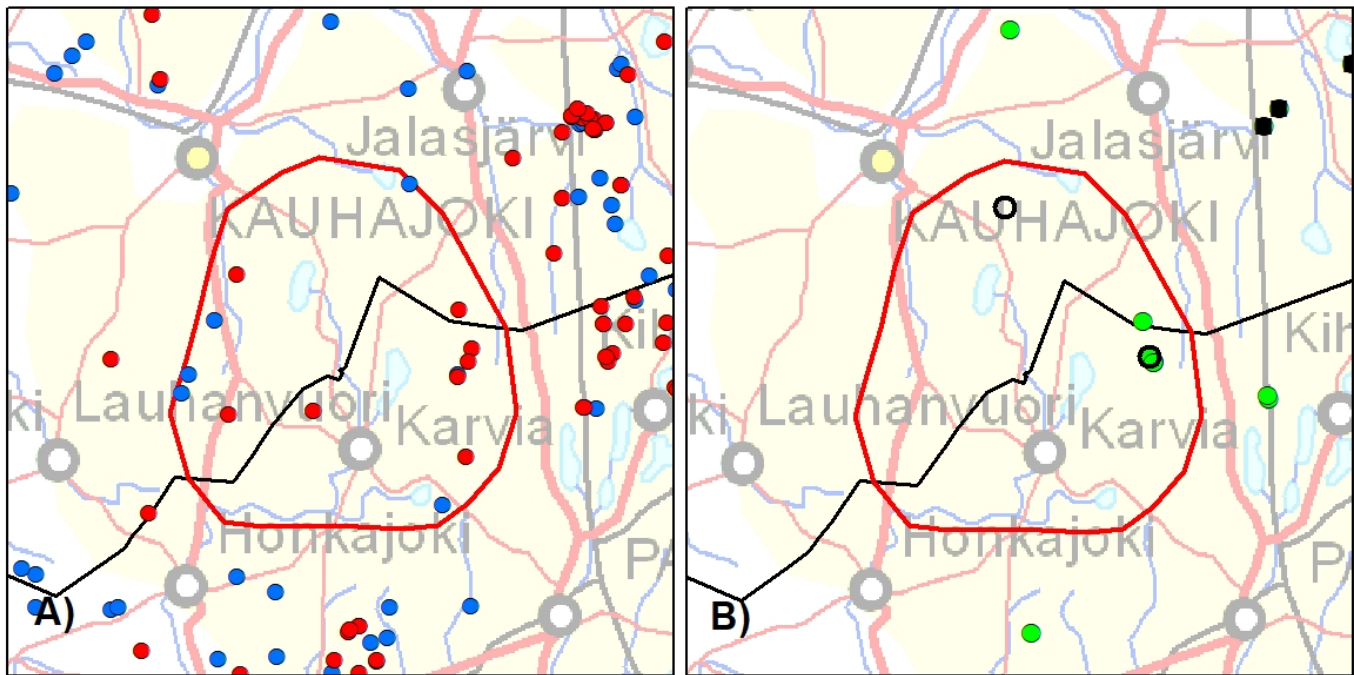
### 30. Lauhanvuori (Perhelauma: 100 %)

[Palaa sisällysluetteloon](#)



	Koko keräysajalta	Keväältä
Tassu: havainnot parista	6 kpl	1 kpl
Tassu: havainnot laumasta	8 kpl (3-4 yksilöä)	5 kpl (3-4 yksilöä)
DNA: kerätyt näytteet	10 kpl (8 onnistunutta)	9 kpl (8 onnistunutta)
DNA: näytteet reviirin susista	9 kpl (4 eri yksilöä)	8 kpl (3 eri yksilöä)
DNA: vaeltavat sudet / koirat / koirasudet	0/0/0 yksilöä	

Pinta-ala ( $km^2$ )	1170
Merkkejä kiimatiputtelusta	Ei
Tunnettu kuolleisuus	Ei
Toteutuneita etsintä- ja/tai jäljitysreittejä	Kyllä
Edellinen status	Perhelauma (100 % TN)
Huomautukset	Ei



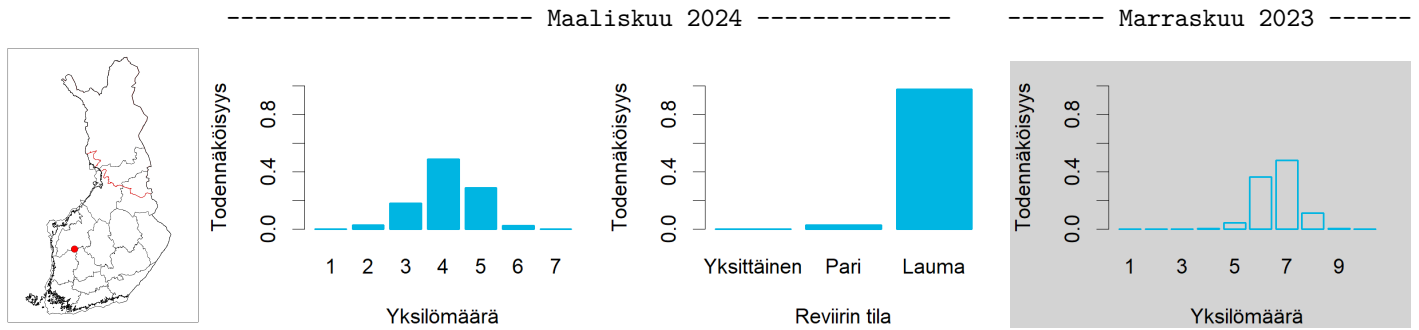
A) Kirjatut susihavainnot, B) Alueelta kerätyt DNA-näytteet ja tunnettu kuolleisuus. Punaisella viivalla hahmotelma mahdollisesta reviiri-alueesta perustuu havaintotietoon.

● $\geq 3$ suttu	○ Ei tulosta	▲ Liikenne
● 2 suttu	● Onnistunut näyte	★ RK poikkeuslupa
		■ Poliisin päätös



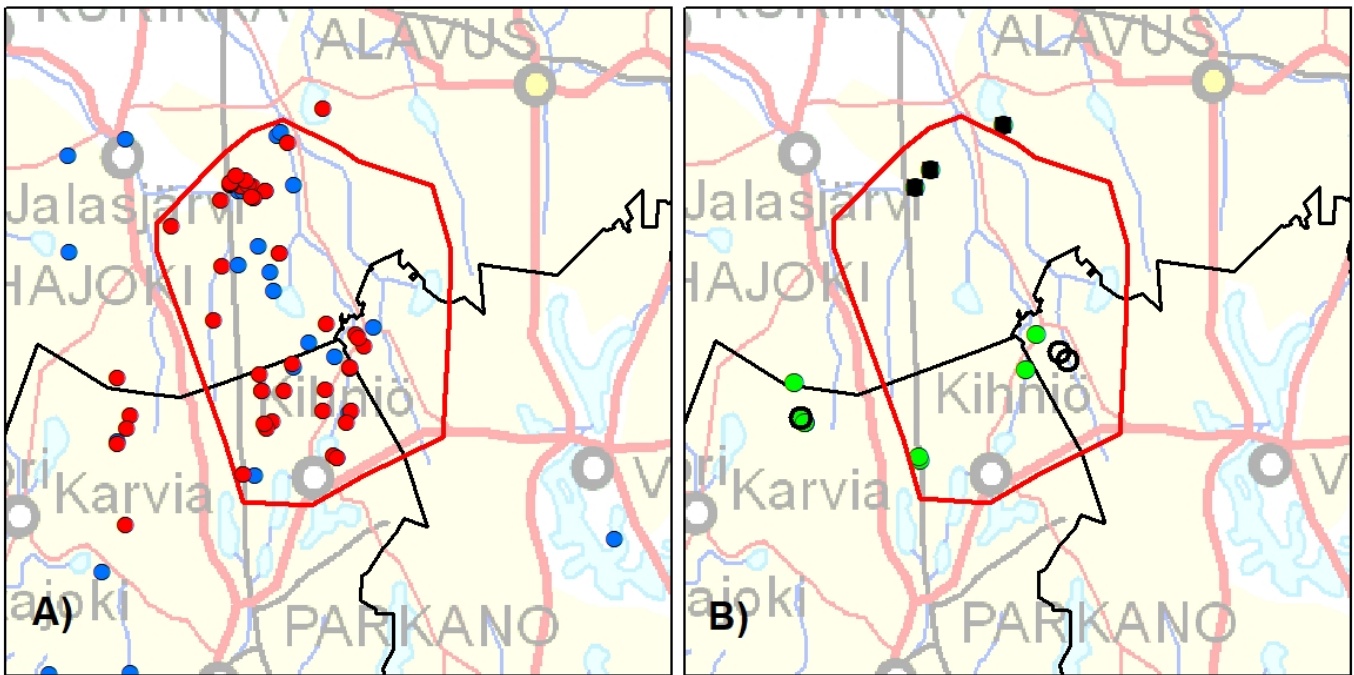
### 31. Peurainneva (Perhelauma: 97 %)

Palaa sisällysluetteloon



	Koko keräysajalta	Keväältä
Tassu: havainnot parista	22 kpl	3 kpl
Tassu: havainnot laumasta	42 kpl (3-6 yksilöä)	8 kpl (3-3 yksilöä)
DNA: kerätyt näytteet	8 kpl (6 onnistunutta)	1 kpl (1 onnistunutta)
DNA: näytteet reiviirin susista	4 kpl (3 eri yksilöä)	1 kpl (1 eri yksilöä)
DNA: vaeltavat sudet / koirat / koirasudet	1/0/0 yksilöä	

Pinta-ala ( $km^2$ )	980
Merkkejä kiimatiputtelusta	Ei
Tunnettu kuolleisuus	1.11.2023 ja 24.11.2023, poliisin päätös
Toteutuneita etsintä- ja/tai jäljitysreittejä	Kyllä
Edellinen status	Perhelauma (100 % TN)
Huomautukset	Yksi vaeltaja

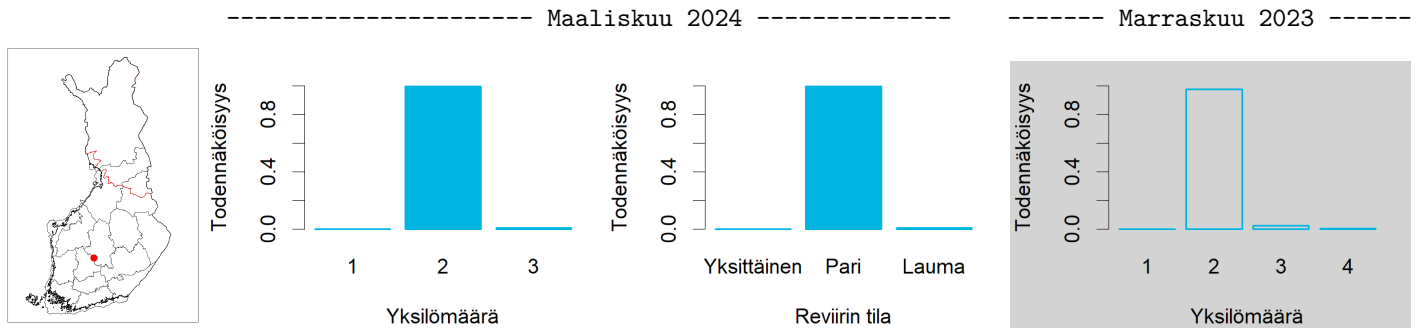


A) Kirjatut susihavainnot, B) Alueelta kerätyt DNA-näytteet ja tunnettu kuolleisuus. Punaisella viivalla hahmotelma mahdollisesta reiviirialueesta perustuu havaintotietoon.

● $\geq 3$ suttu	○ Ei tulosta	▲ Liikenne
● 2 suttu	● Onnistunut näyte	★ RK poikkeuslupa
	■ Poliisin päätös	

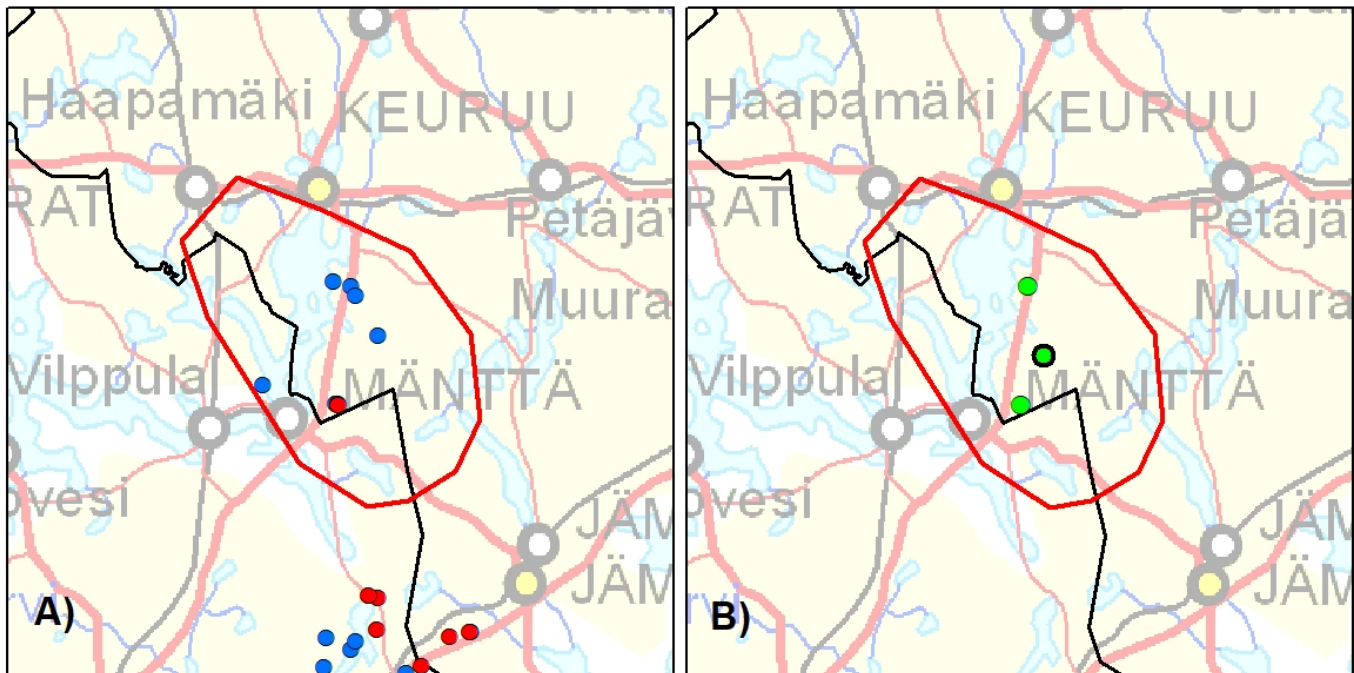
## 32. Mänttä (Pari: 99 %)

[Palaa sisällysluetteloon](#)



	Koko keräysajalta	Keväältä
Tassu: havainnot parista	7 kpl	0 kpl
Tassu: havainnot laumasta	1 kpl (3-3 yksilöä)	0 kpl
DNA: kerätyt näytteet	13 kpl (9 onnistunutta)	11 kpl (7 onnistunutta)
DNA: näytteet reviirin susista	9 kpl (2 eri yksilöä)	7 kpl (2 eri yksilöä)
DNA: vaeltavat sudet / koirat / koirasudet	0/0/0 yksilöä	

Pinta-ala ( $km^2$ )	720
Merkkejä kiimatiputtelusta	Ei
Tunnettu kuolleisuus	Ei
Toteutuneita etsintä- ja/tai jäljitysreittejä	Ei
Edellinen status	Pari (51 % TN)
Huomautukset	Ei

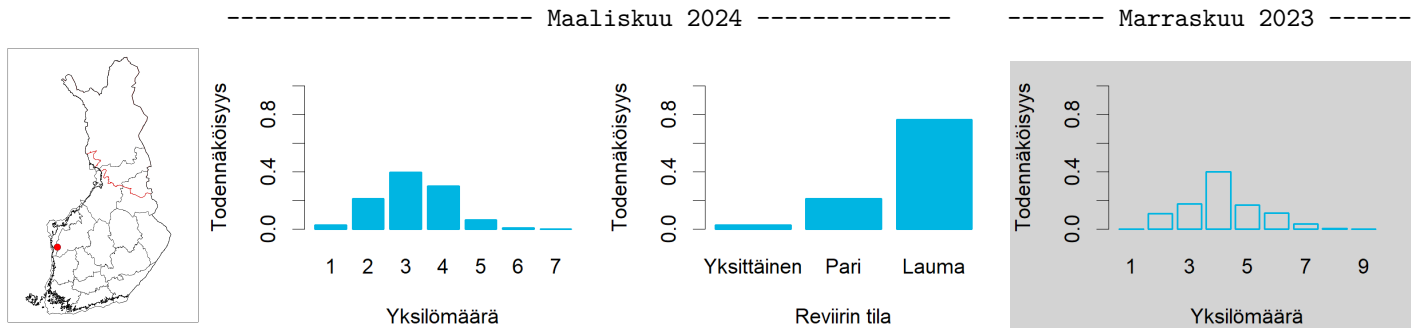


A) Kirjatut susihavainnot, B) Alueelta kerätyt DNA-näytteet ja tunnettu kuolleisuus. Punaisella viivalla hahmotelma mahdollisesta reviiri-alueesta perustuu havaintotietoon.

● $\geq 3$ suttu	○ Ei tulosta	▲ Liikenne
● 2 suttu	● Onnistunut näyte	★ RK poikkeuslupa
		■ Poliisin päätös

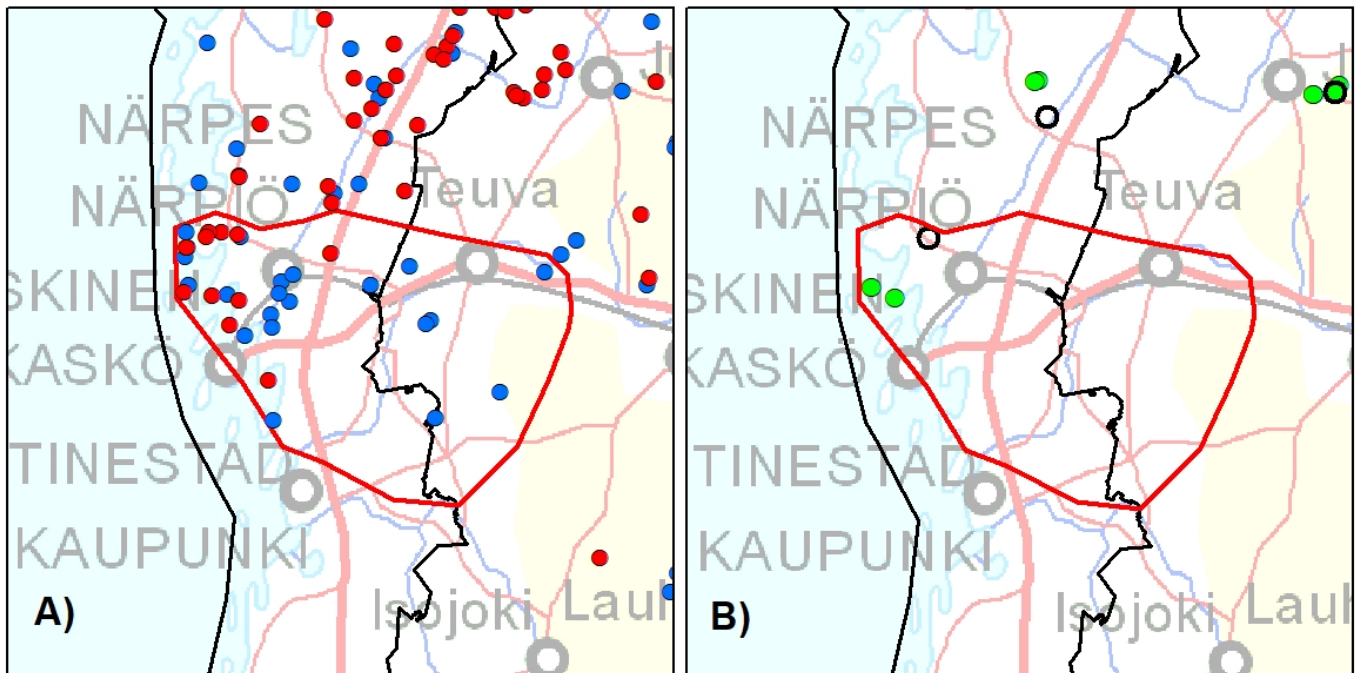
### 33. Kaskinen-Närpiö (Perhelauma: 76 %)

[Palaa sisällysluetteloon](#)

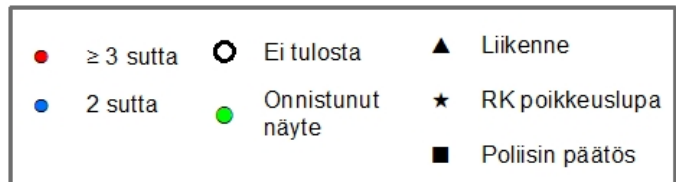


	Koko keräysajalta	Keväältä
Tassu: havainnot parista	20 kpl	7 kpl
Tassu: havainnot laumasta	12 kpl (3-4 yksilöä)	4 kpl (3-3 yksilöä)
DNA: kerätyt näytteet	3 kpl (2 onnistunutta)	2 kpl (2 onnistunutta)
DNA: näytteet reviirin susista	0 kpl (0 eri yksilöä)	0 kpl (0 eri yksilöä)
DNA: vaeltavat sudet / koirat / koirasudet	0/1/1 yksilöä	

Pinta-ala ( $km^2$ )	960
Merkkejä kiimatiputtelusta	Kyllä
Tunnettu kuolleisuus	Ei
Toteutuneita etsintä- ja/tai jäljitysreittejä	Kyllä
Edellinen status	Perhelauma (65 % TN)
Huomautukset	Ks. raportin "Havaitut koiran ja suden risteymät" -luku

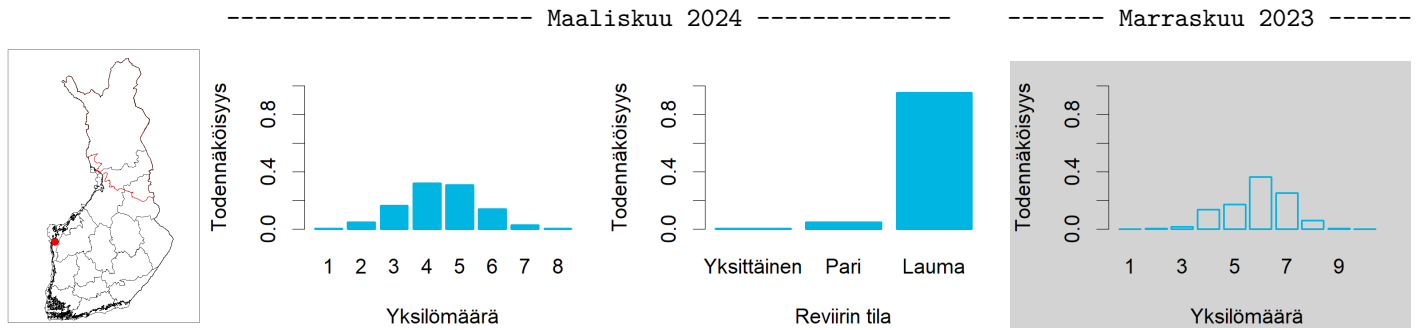


A) Kirjatut susihavainnot, B) Alueelta kerätyt DNA-näytteet ja tunnettu kuolleisuus. Punaisella viivalla hahmotelma mahdollisesta reviirialueesta perustuu havaintotietoon.



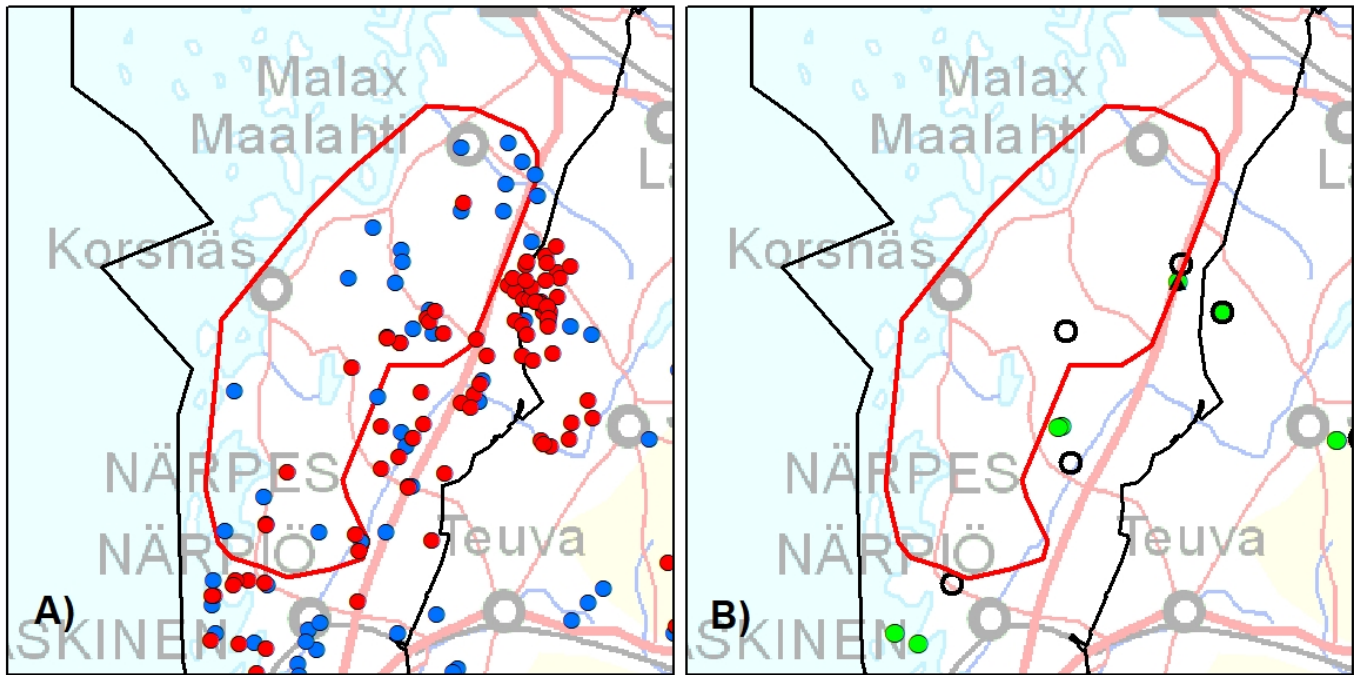
### 34. Korsnäs (Perhelauma: 95 %)

[Palaa sisällysluetteloon](#)

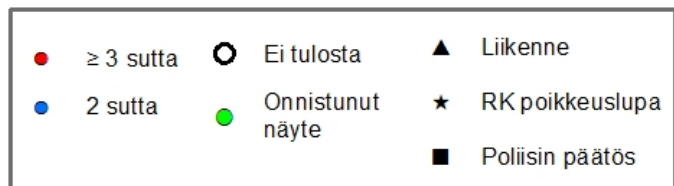


	Koko keräysajalta	Keväältä
Tassu: havainnot parista	22 kpl	2 kpl
Tassu: havainnot laumasta	13 kpl (3-6 yksilöä)	2 kpl (3-3 yksilöä)
DNA: kerätyt näytteet	2 kpl (0 onnistunutta)	1 kpl (0 onnistunutta)
DNA: näytteet revierin susista	0 kpl (0 eri yksilöä)	0 kpl (0 eri yksilöä)
DNA: vaeltavat sudet / koirat / koirasudet	0/0/0 yksilöä	

Pinta-ala ( $km^2$ )	980
Merkkejä kiimatiputtelusta	Ei
Tunnettu kuolleisuus	Ei
Toteutuneita etsintä- ja/tai jäljitysreittejä	Kyllä
Edellinen status	Perhelauma (100 % TN)
Huomautukset	Ei

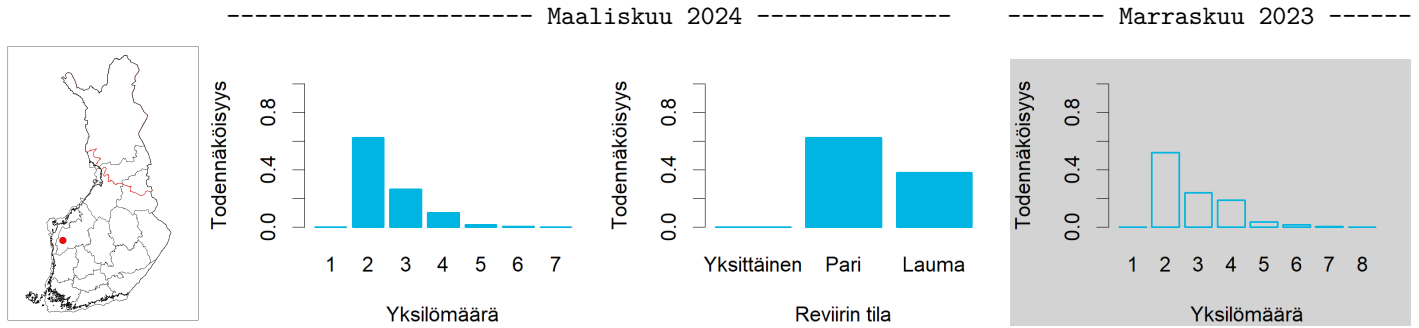


A) Kirjatut susihavainnot, B) Alueelta kerätyt DNA-näytteet ja tunnettu kuolleisuus. Punaisella viivalla hahmotelma mahdollisesta revierialueesta perustuu havaintotietoon.



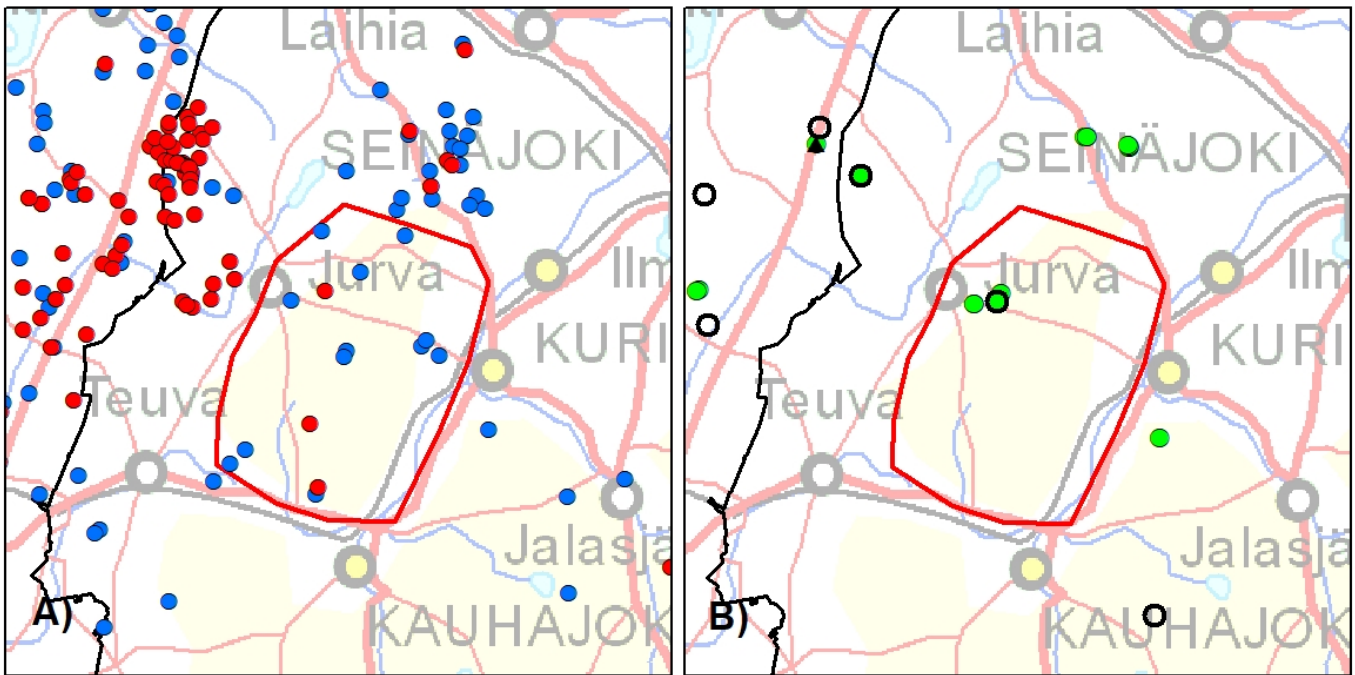
### 35. Jurva (Pari: 62 %)

Palaa sisällysluetteloon

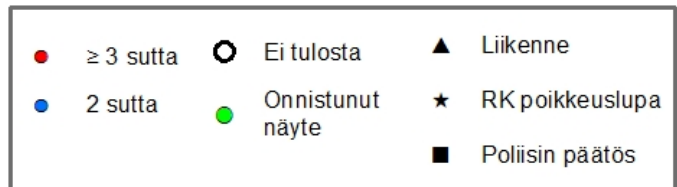


	Koko keräysajalta	Keväältä
Tassu: havainnot parista	12 kpl	3 kpl
Tassu: havainnot laumasta	3 kpl (3-3 yksilöä)	1 kpl (3-3 yksilöä)
DNA: kerätyt näytteet	5 kpl (4 onnistunutta)	3 kpl (2 onnistunutta)
DNA: näytteet revierin susista	4 kpl (2 eri yksilöä)	2 kpl (2 eri yksilöä)
DNA: vaeltavat sudet / koirat / koirasudet	0/0/0 yksilöä	

Pinta-ala ( $km^2$ )	710
Merkkejä kiimatiputtelusta	Ei
Tunnettu kuolleisuus	Ei
Toteutuneita etsintä- ja/tai jäljitysreittejä	Kyllä
Edellinen status	Yksittäisiä susia (59 % TN)
Huomautukset	Ei

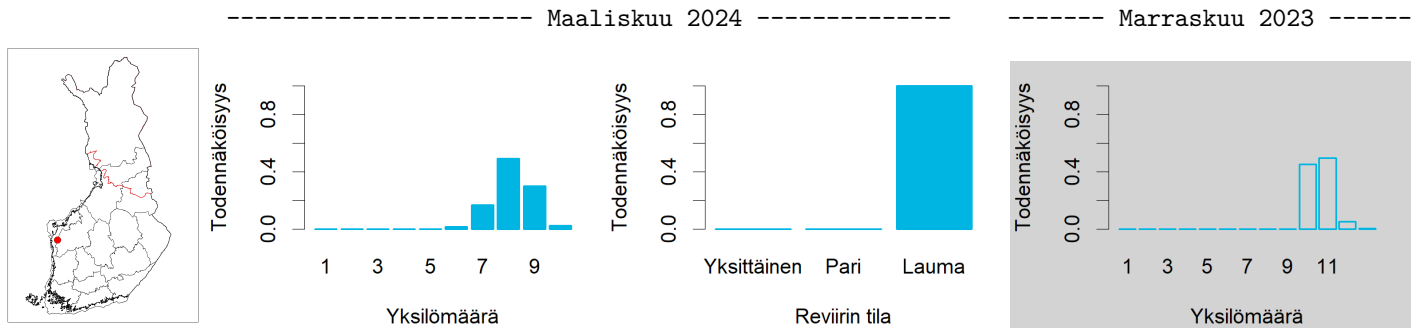


A) Kirjatut susihavainnot, B) Alueelta kerätyt DNA-näytteet ja tunnettu kuolleisuus. Punaisella viivalla hahmotelma mahdollisesta revierialueesta perustuu havaintotietoon.



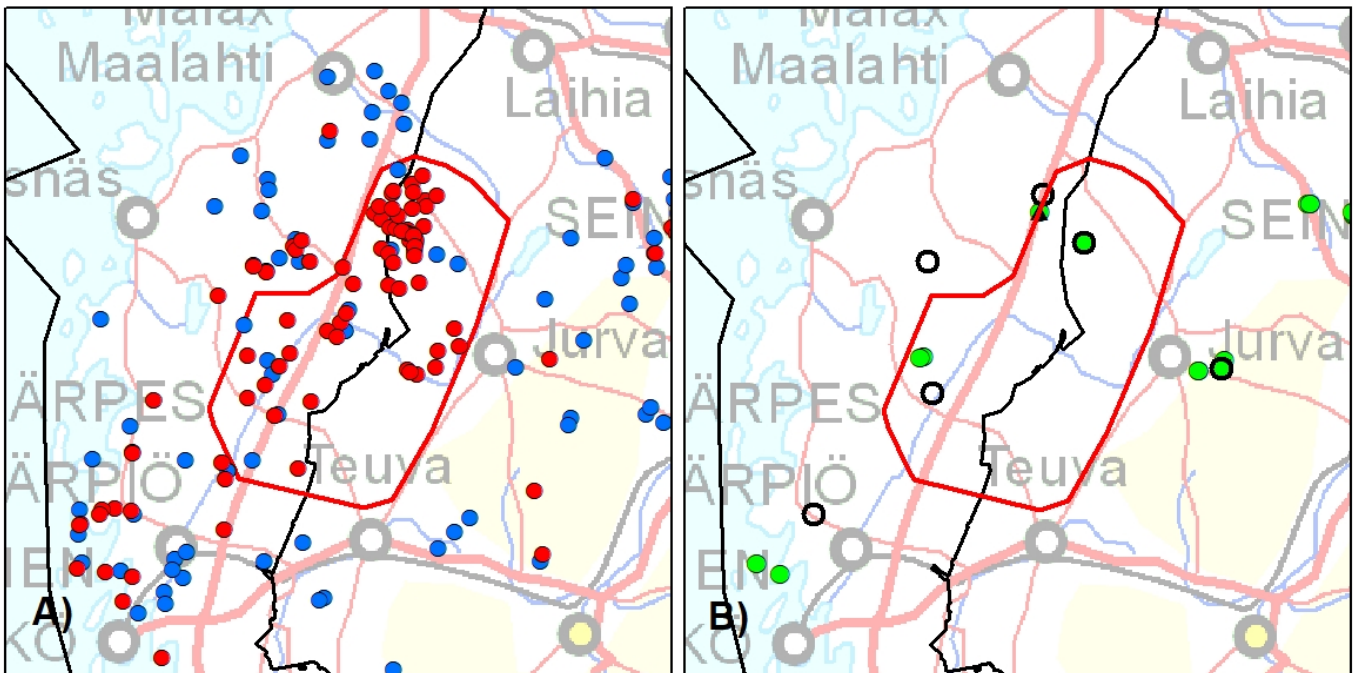
### 36. Närvijoki-Pörtöm (Perhelauma: 100 %)

Palaa sisällysluetteloon

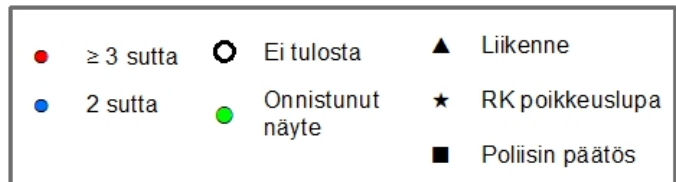


	Koko keräysajalta	Keväältä
Tassu: havainnot parista	18 kpl	4 kpl
Tassu: havainnot laumasta	60 kpl (3-9 yksilöä)	17 kpl (3-8 yksilöä)
DNA: kerätyt näytteet	23 kpl (20 onnistunutta)	2 kpl (2 onnistunutta)
DNA: näytteet reviirin susista	20 kpl (10 eri yksilöä)	2 kpl (2 eri yksilöä)
DNA: vaeltavat sudet / koirat / koirasudet	0/0/0 yksilöä	

Pinta-ala ( $km^2$ )	720
Merkkejä kiimatiputtelusta	Ei
Tunnettu kuolleisuus	26.10.2023, liikenne
Toteutuneita etsintä- ja/tai jäljitysreittejä	Kyllä
Edellinen status	Perhelauma (100 % TN)
Huomautukset	Ei

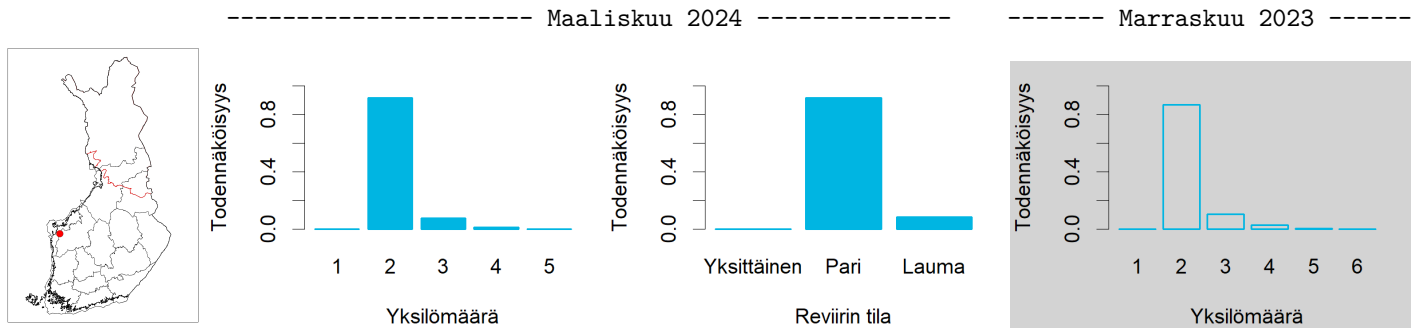


A) Kirjatut susihavainnot, B) Alueelta kerätyt DNA-näytteet ja tunnettu kuolleisuus. Punaisella viivalla hahmotelma mahdollisesta reviiri-alueesta perustuu havaintotietoon.



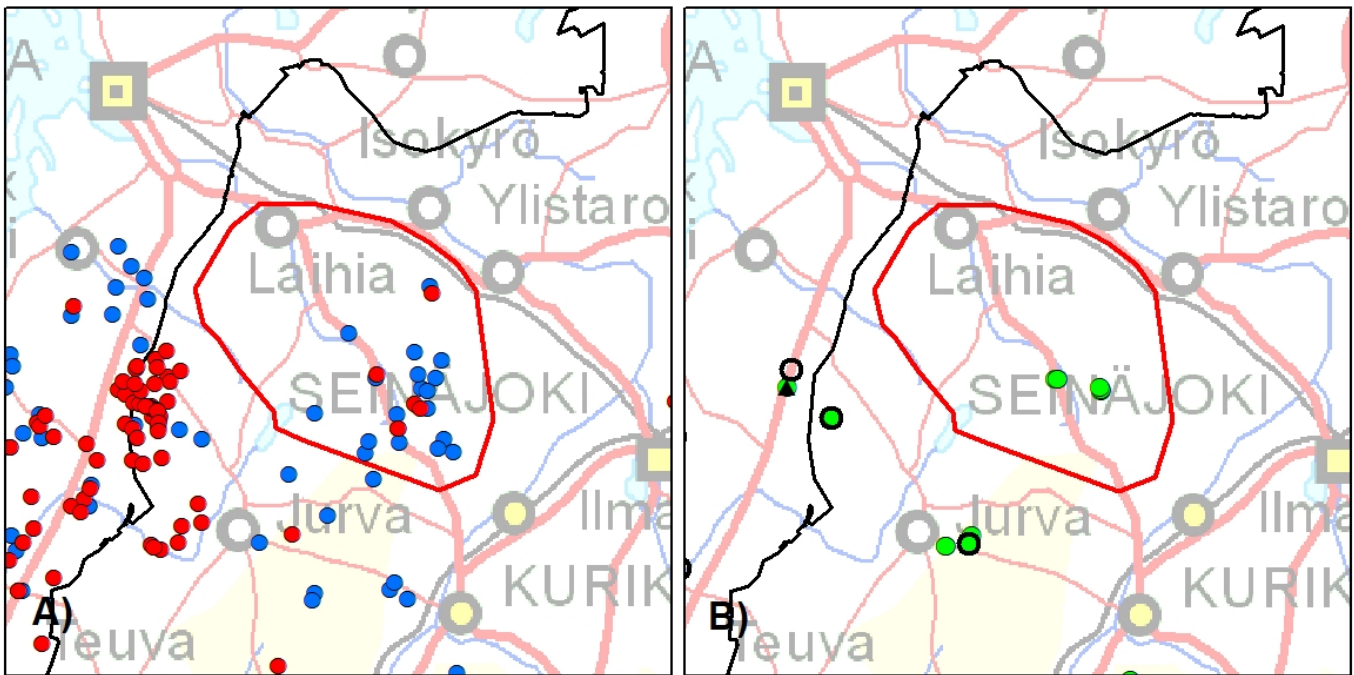
### 37. Laihia (Pari: 92 %)

Palaa sisällysluetteloon

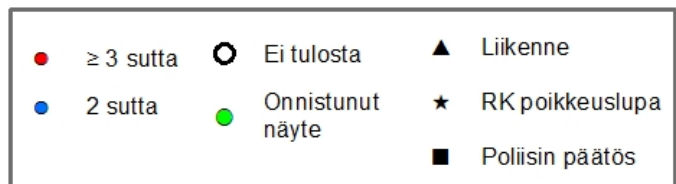


	Koko keräysajalta	Keväältä
Tassu: havainnot parista	19 kpl	6 kpl
Tassu: havainnot laumasta	5 kpl (3-3 yksilöä)	4 kpl (3-3 yksilöä)
DNA: kerätyt näytteet	7 kpl (7 onnistunutta)	3 kpl (3 onnistunutta)
DNA: näytteet reviirin susista	7 kpl (2 eri yksilöä)	3 kpl (2 eri yksilöä)
DNA: vaeltavat sudet / koirat / koirasudet	0/0/0 yksilöä	

Pinta-ala ( $km^2$ )	700
Merkkejä kiimatiputtelusta	Kyllä
Tunnettu kuolleisuus	Ei
Toteutuneita etsintä- ja/tai jäljitysreittejä	Kyllä
Edellinen status	Pari (81 % TN)
Huomautukset	Ei

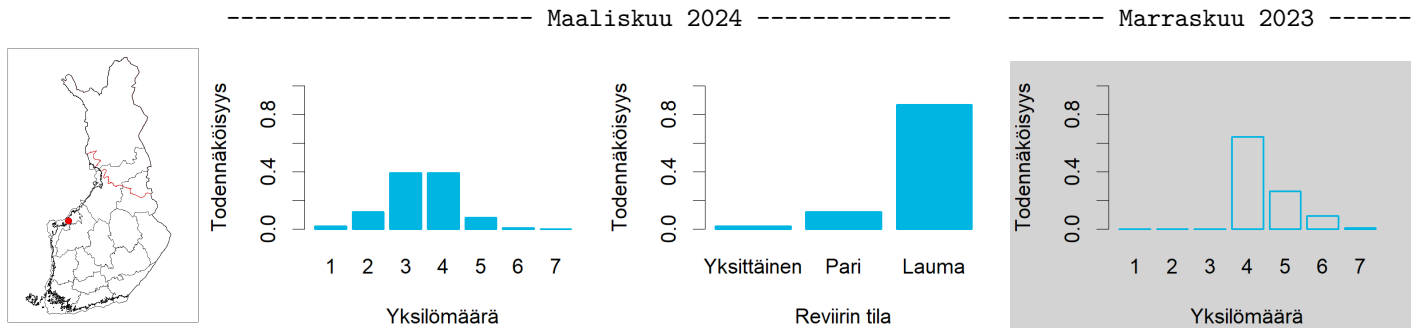


A) Kirjatut susihavainnot, B) Alueelta kerätyt DNA-näytteet ja tunnettu kuolleisuus. Punaisella viivalla hahmotelma mahdollisesta reviiri-alueesta perustuu havaintotietoon.



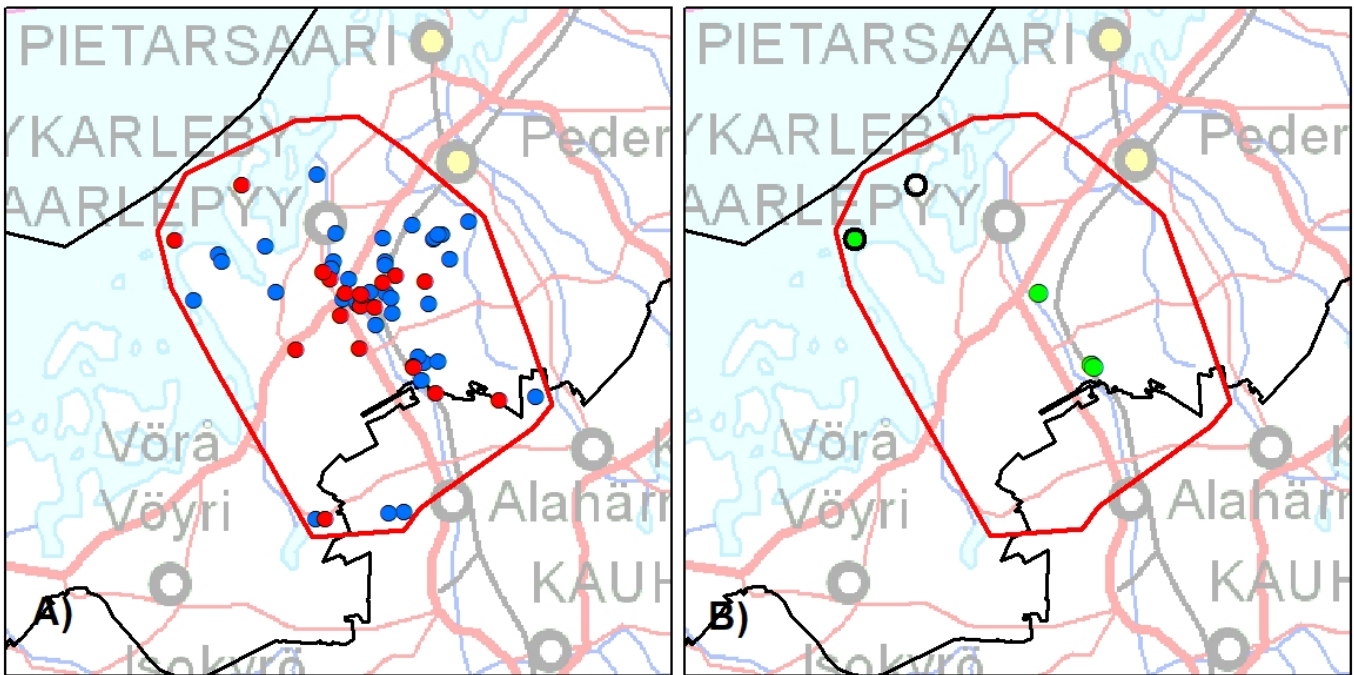
### 38. Jeppo (Lauma\*: 87 %)

Palaa sisällysluetteloon

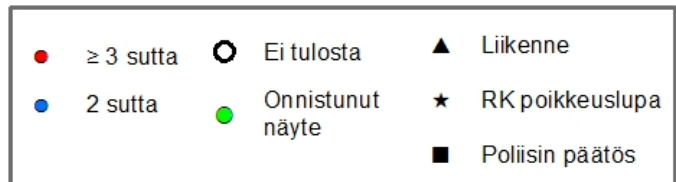


	Koko keräysajalta	Keväältä
Tassu: havainnot parista	42 kpl	4 kpl
Tassu: havainnot laumasta	19 kpl (3-4 yksilöä)	2 kpl (3-3 yksilöä)
DNA: kerätyt näytteet	9 kpl (7 onnistunutta)	0 kpl (0 onnistunutta)
DNA: näytteet reviirin susista	7 kpl (4 eri yksilöä)	0 kpl (0 eri yksilöä)
DNA: vaeltavat sudet / koirat / koirasudet	0/0/0 yksilöä	

Pinta-ala ( $km^2$ )	1280
Merkkejä kiimatiputtelusta	Kyllä
Tunnettu kuolleisuus	Ei
Toteutuneita etsintä- ja/tai jäljitysreittejä	Kyllä
Edellinen status	Perhelauma (100 % TN)
Huomautukset	*Laskennallisesti pari, yksilöt eivät sukua toisilleen



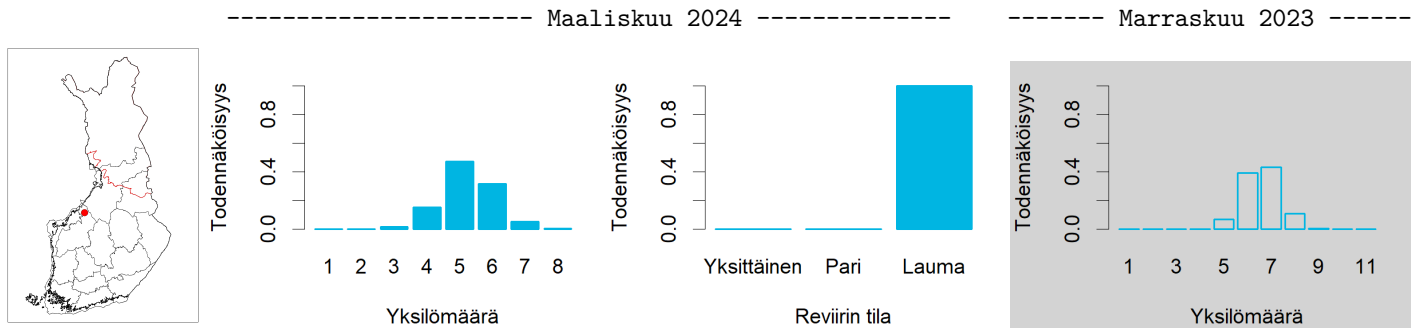
A) Kirjatut susihavainnot, B) Alueelta kerätyt DNA-näytteet ja tunnettu kuolleisuus. Punaisella viivalla hahmotelma mahdollisesta reviiri-alueesta perustuu havaintotietoon.





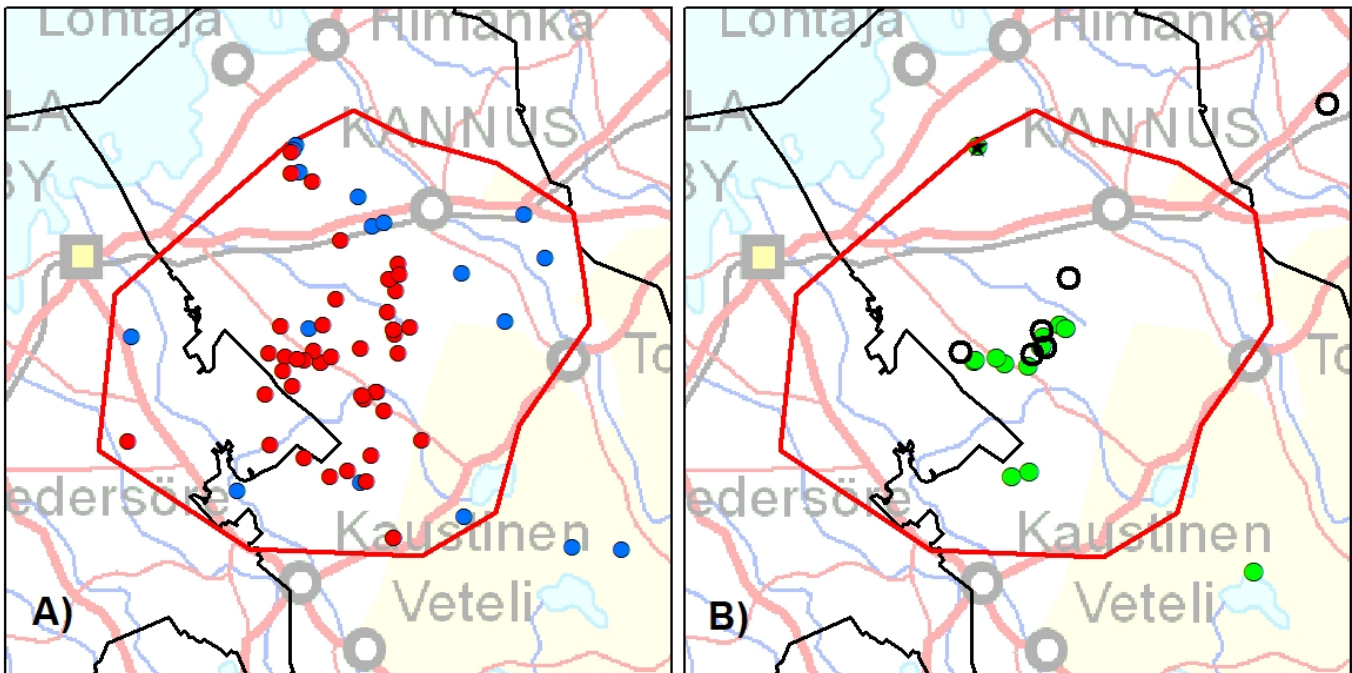
### 39. Toholampi (Perhelauma: 100 %)

Palaa sisällysluetteloon

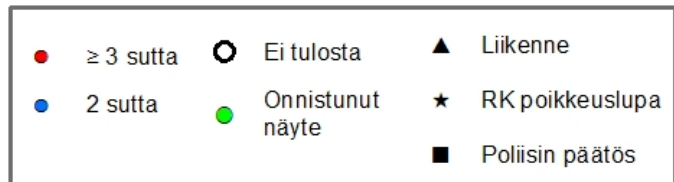


	Koko keräysajalta	Keväältä
Tassu: havainnot parista	15 kpl	1 kpl
Tassu: havainnot laumasta	44 kpl (3-7 yksilöä)	13 kpl (3-5 yksilöä)
DNA: kerätyt näytteet	21 kpl (16 onnistunutta)	7 kpl (6 onnistunutta)
DNA: näytteet reiviirin susista	15 kpl (5 eri yksilöä)	6 kpl (3 eri yksilöä)
DNA: vaeltavat sudet / koirat / koirasudet	2/0/0 yksilöä	

Pinta-ala ( $km^2$ )	1830
Merkkejä kiimatiputtelusta	Kyllä
Tunnettu kuolleisuus	28.8.2023, RK poikkeuslupa
Toteutuneita etsintä- ja/tai jäljitysreittejä	Kyllä
Edellinen status	Perhelauma (100 % TN)
Huomautukset	Kaksi vaeltajaa (toinen kuollut 28.8.2023)

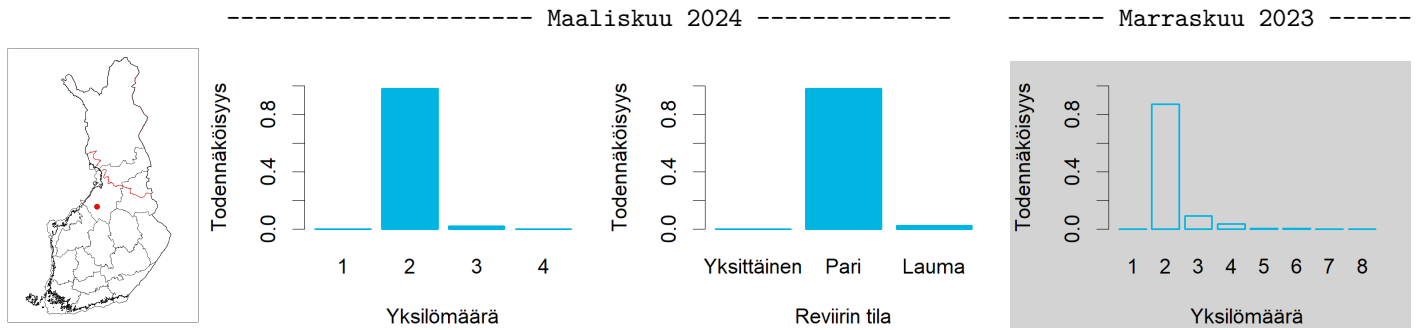


A) Kirjatut susihavainnot, B) Alueelta kerätyt DNA-näytteet ja tunnettu kuolleisuus. Punaisella viivalla hahmotelma mahdollisesta reiviirialueesta perustuu havaintotietoon.



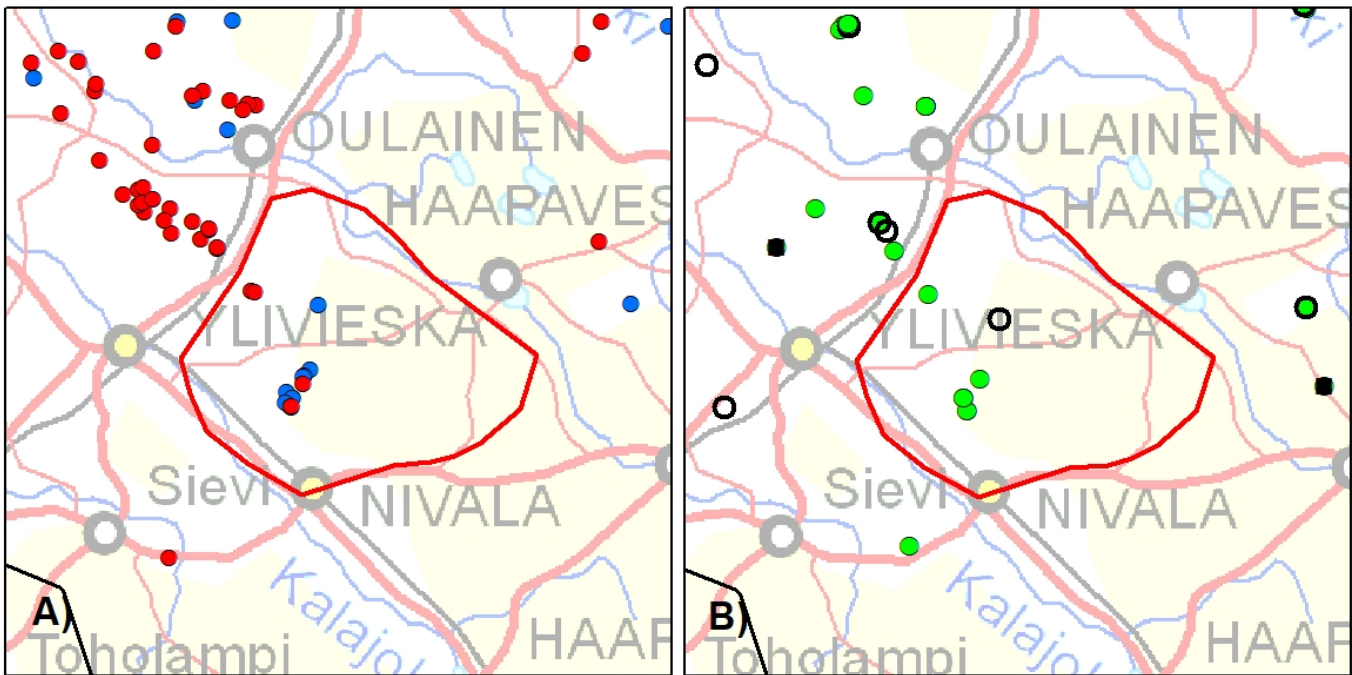
### 40. Nivala (Pari: 98 %)

Palaa sisällysluetteloon



	Koko keräysajalta	Keväältä
Tassu: havainnot parista	12 kpl	12 kpl
Tassu: havainnot laumasta	4 kpl (3-3 yksilöä)	0 kpl
DNA: kerätyt näytteet	8 kpl (7 onnistunutta)	7 kpl (6 onnistunutta)
DNA: näytteet reviiirin susista	7 kpl (2 eri yksilöä)	6 kpl (2 eri yksilöä)
DNA: vaeltavat sudet / koirat / koirasudet	0/0/0 yksilöä	

Pinta-ala ( $km^2$ )	800
Merkkejä kiimatiputtelusta	Kyllä
Tunnettu kuolleisuus	Ei
Toteutuneita etsintä- ja/tai jäljitysreittejä	Kyllä
Edellinen status	Pari (97 % TN)
Huomautukset	Ei




A) Kirjatut susihavainnot, B) Alueelta kerätyt DNA-näytteet ja tunnettu kuolleisuus. Punaisella viivalla hahmotelma mahdollisesta reviiirialueesta perustuu havaintotietoon.

● $\geq 3$ sutta	○ Ei tulosta	▲ Liikenne
● 2 sutta	● Onnistunut näyte	★ RK poikkeuslupa
		■ Poliisin päätös

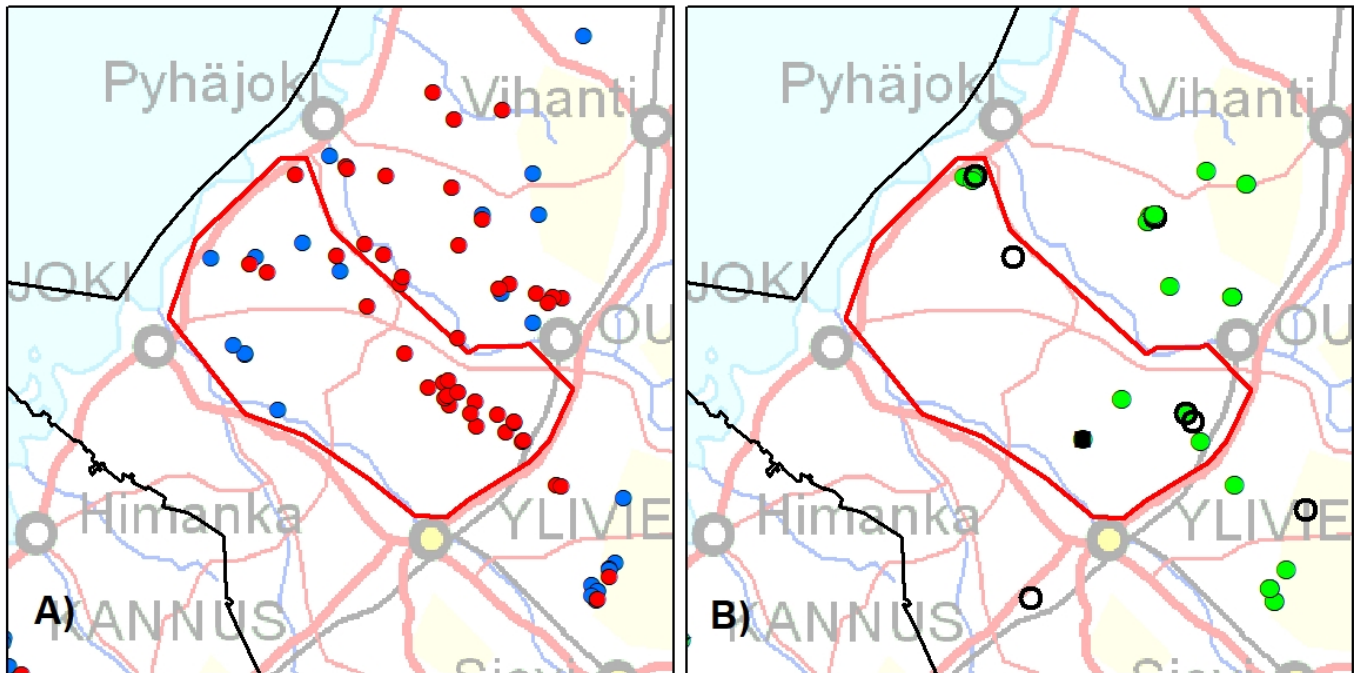
## 41. Ylivieska (Perhelauma: 100 %)

Palaa sisällysluetteloon

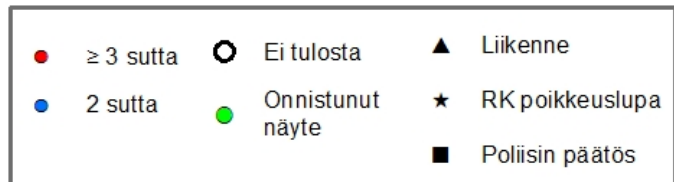


	Koko keräysajalta	Keväältä
Tassu: havainnot parista	8 kpl	2 kpl
Tassu: havainnot laumasta	23 kpl (3-4 yksilöä)	12 kpl (3-4 yksilöä)
DNA: kerätyt näytteet	13 kpl (9 onnistunutta)	11 kpl (7 onnistunutta)
DNA: näytteet reviirin susista	9 kpl (4 eri yksilöä)	7 kpl (3 eri yksilöä)
DNA: vaeltavat sudet / koirat / koirasudet	1/0/0 yksilöä	

Pinta-ala ( $km^2$ )	830
Merkkejä kiimatiputtelusta	Kyllä
Tunnettu kuolleisuus	28.12.2023, poliisin päätös
Toteutuneita etsintä- ja/tai jäljitysreittejä	Kyllä
Edellinen status	Perhelauma (100 % TN)
Huomautukset	Yksi vaeltaja (kuollut 28.12.2023)

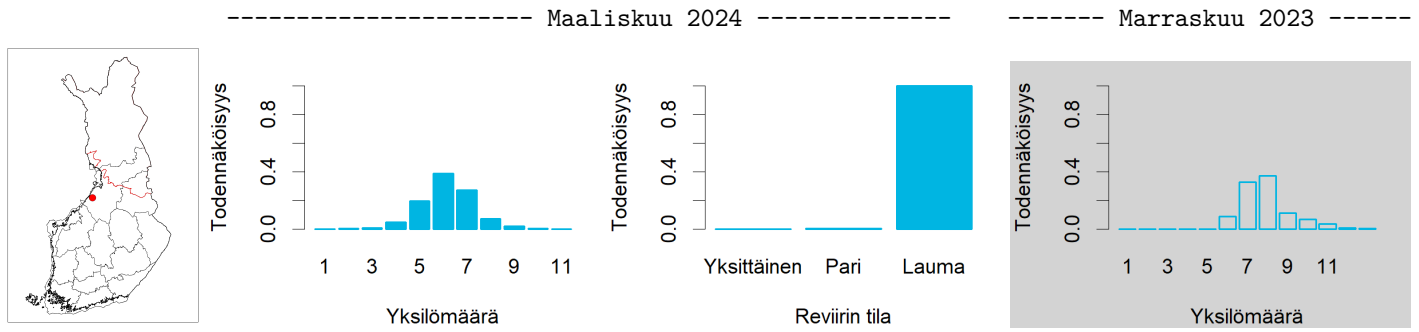


A) Kirjatut susihavainnot, B) Alueelta kerätyt DNA-näytteet ja tunnettu kuolleisuus. Punaisella viivalla hahmotelma mahdollisesta reviiri-alueesta perustuu havaintotietoon.



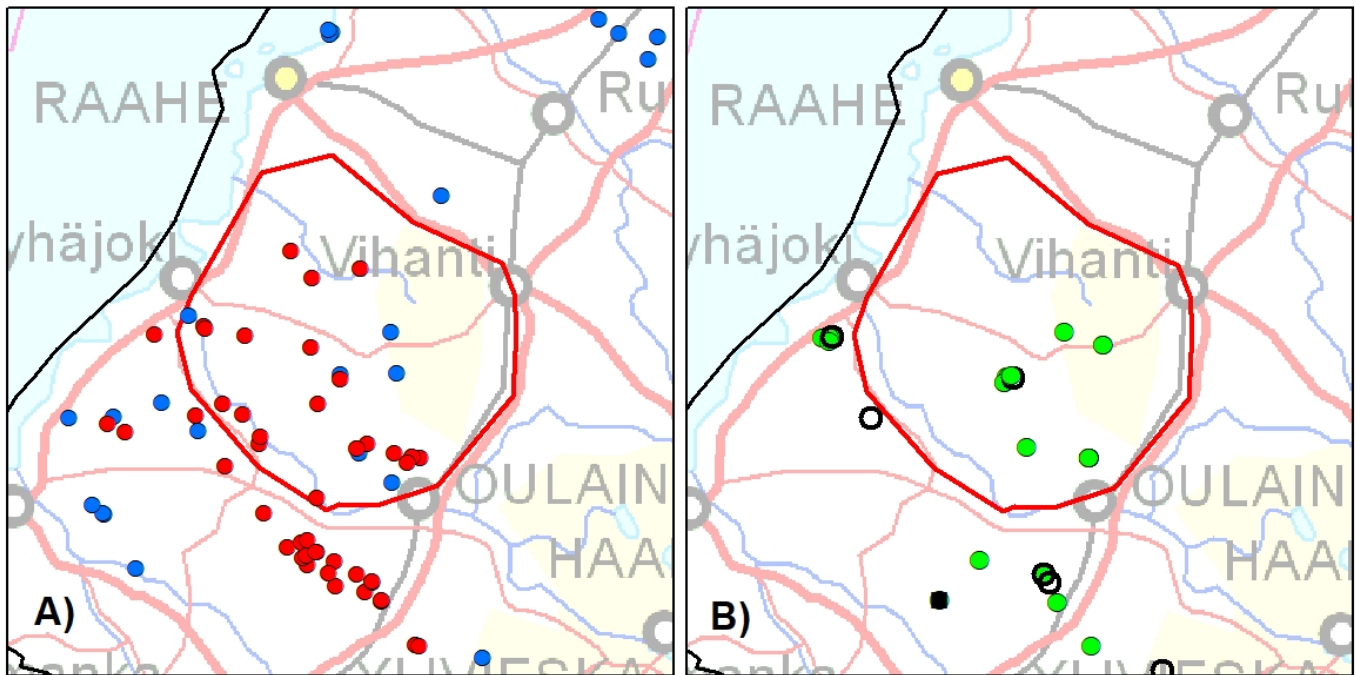
## 42. Pyhäjoki (Perhelauma: 100 %)

Palaa sisällysluetteloon



	Koko keräysajalta	Keväältä
Tassu: havainnot parista	6 kpl	4 kpl
Tassu: havainnot laumasta	20 kpl (3-10 yksilöä)	3 kpl (3-10 yksilöä)
DNA: kerätyt näytteet	22 kpl (21 onnistunutta)	10 kpl (9 onnistunutta)
DNA: näytteet reviirin susista	20 kpl (6 eri yksilöä)	8 kpl (2 eri yksilöä)
DNA: vaeltavat sudet / koirat / koirasudet	0/1/0 yksilöä	

Pinta-ala ( $km^2$ )	980
Merkkejä kiimatiputtelusta	Ei
Tunnettu kuolleisuus	Ei
Toteutuneita etsintä- ja/tai jäljitysreittejä	Kyllä
Edellinen status	Perhelauma (100 % TN)
Huomautukset	Yksi lauman jälkeläisistä on lähtenyt reviiriltä

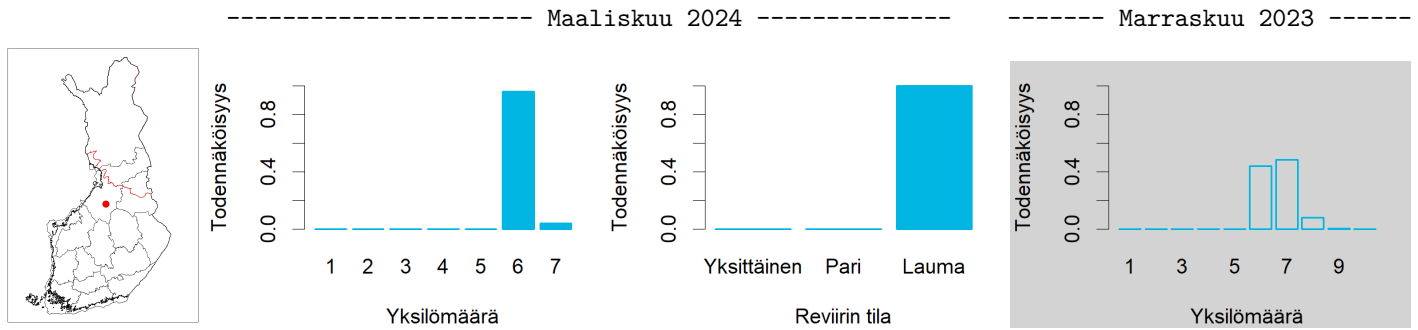


A) Kirjatut susihavainnot, B) Alueelta kerätyt DNA-näytteet ja tunnettu kuolleisuus. Punaisella viivalla hahmotelma mahdollisesta reviiri-alueesta perustuu havaintotietoon.

● $\geq 3$ suttu	○ Ei tulosta	▲ Liikenne
● 2 suttu	● Onnistunut näyte	★ RK poikkeuslupa
	■ Poliisin päätös	

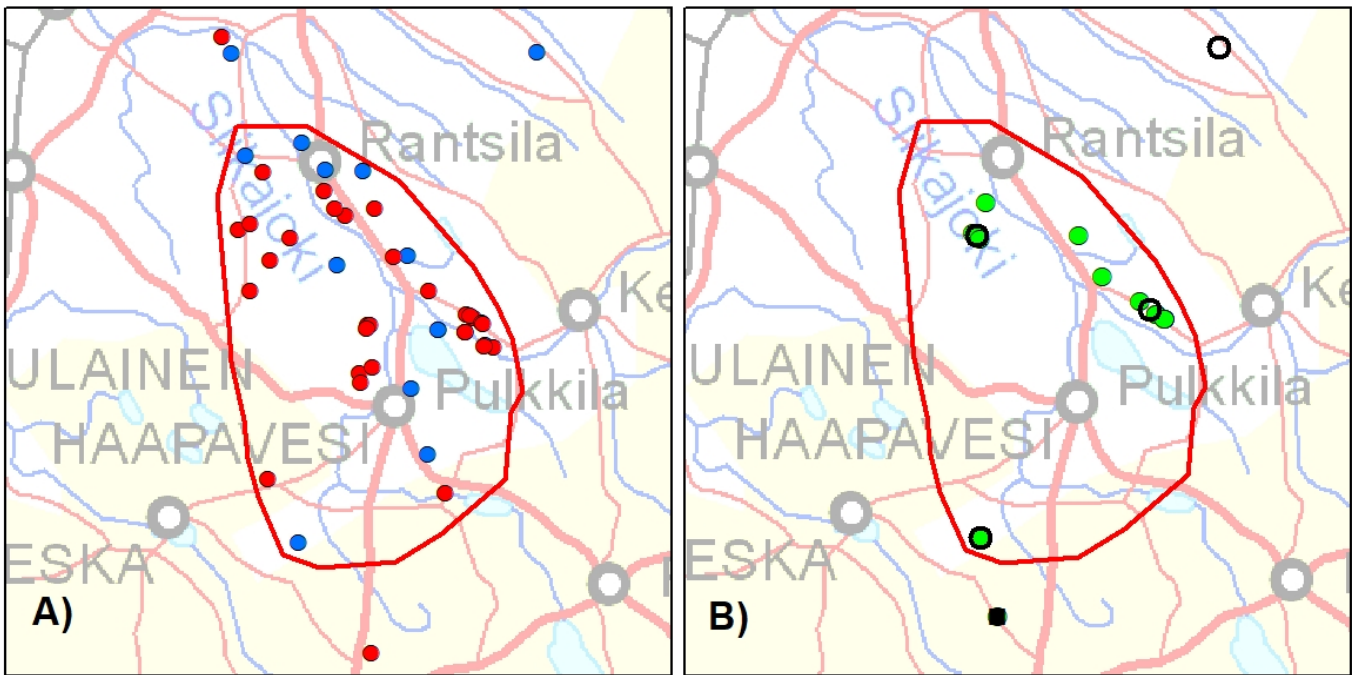
### 43. Pulkkila-Rantsila (Perhelauma: 100 %)

[Palaa sisällysluetteloon](#)

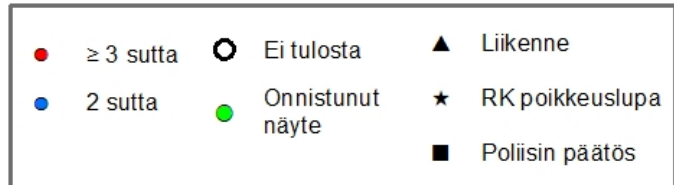


	Koko keräysajalta	Keväältä
Tassu: havainnot parista	14 kpl	1 kpl
Tassu: havainnot laumasta	28 kpl (3-6 yksilöä)	13 kpl (3-4 yksilöä)
DNA: kerätyt näytteet	23 kpl (20 onnistunutta)	21 kpl (19 onnistunutta)
DNA: näytteet reiviirin susista	17 kpl (6 eri yksilöä)	16 kpl (6 eri yksilöä)
DNA: vaeltavat sudet / koirat / koirasudet	1/2/0 yksilöä	

Pinta-ala ( $km^2$ )	1150
Merkkejä kiimatiputtelusta	Kyllä
Tunnettu kuolleisuus	Ei
Toteutuneita etsintä- ja/tai jäljitysreittejä	Kyllä
Edellinen status	Pulkkila: Lauma (59 % TN), Rantsila: Yksittäisiä susia
Huomautukset	Reviirillä myös perhelaumaan kuulumattomia susia; lisäksi yksi vaeltaja

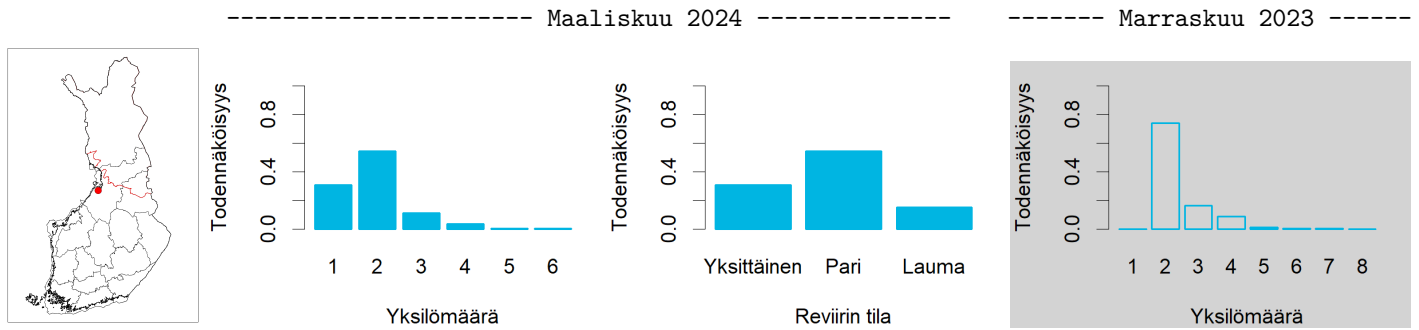


A) Kirjatut susihavainnot, B) Alueelta kerätyt DNA-näytteet ja tunnettu kuolleisuus. Punaisella viivalla hahmotelma mahdollisesta reiviirialueesta perustuu havaintotietoon.



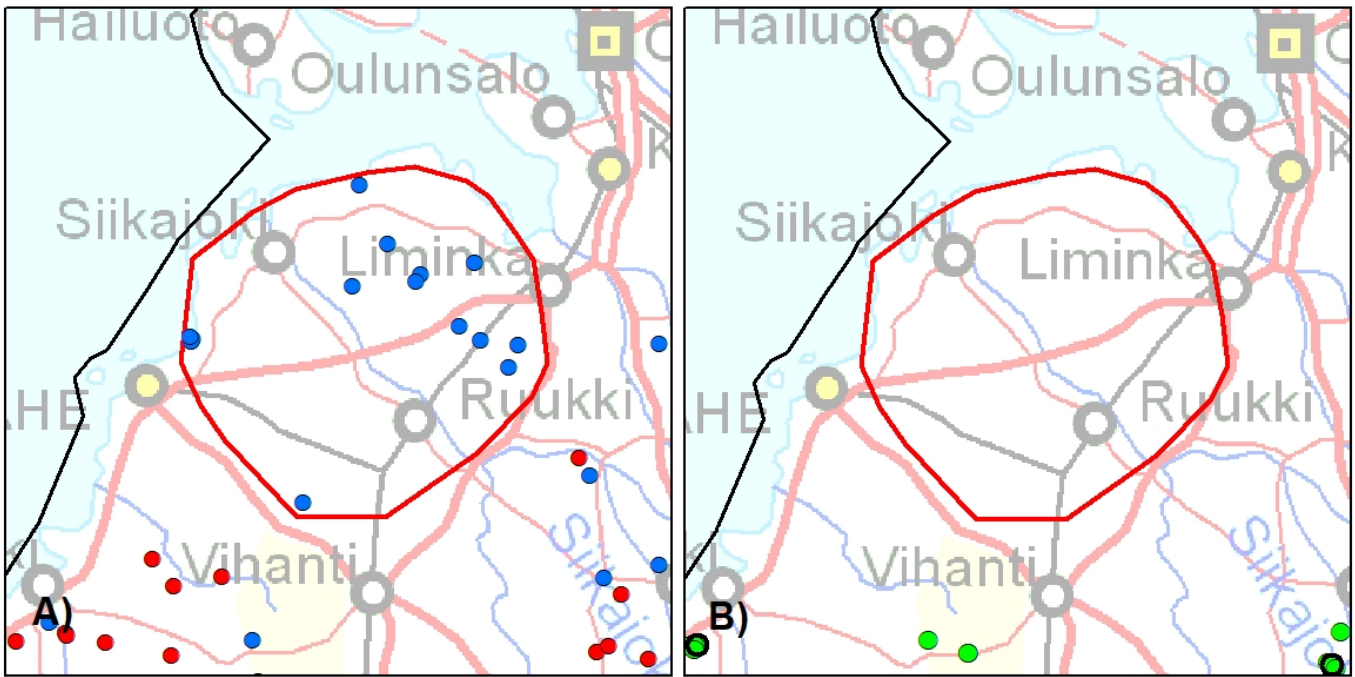
### 44. Revonlahti (Pari: 54 %)

[Palaa sisällysluetteloon](#)

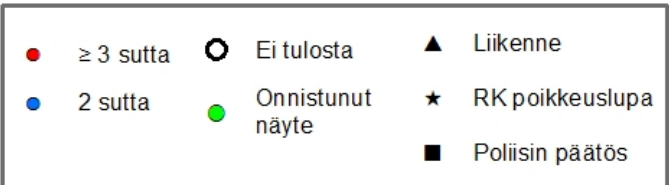


	Koko keräysajalta	Keväältä
Tassu: havainnot parista	14 kpl	1 kpl
Tassu: havainnot laumasta	0 kpl	0 kpl
DNA: kerätyt näytteet	0 kpl (0 onnistunutta)	0 kpl (0 onnistunutta)
DNA: näytteet reviiirin susista	0 kpl (0 eri yksilöä)	0 kpl (0 eri yksilöä)
DNA: vaeltavat sudet / koirat / koirasudet	0/0/0 yksilöä	

Pinta-ala ( $km^2$ )	1130
Merkkejä kiimatiputtelusta	Kyllä
Tunnettu kuolleisuus	Ei
Toteutuneita etsintä- ja/tai jäljitysreittejä	Ei
Edellinen status	Perhelauma (51 % TN)
Huomautukset	Ei

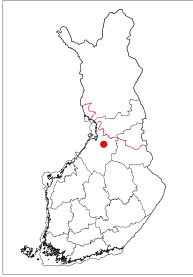


A) Kirjatut susihavainnot, B) Alueelta kerätyt DNA-näytteet ja tunnettu kuolleisuus. Punaisella viivalla hahmotelma mahdollisesta reviiirialueesta perustuu havaintotietoon.



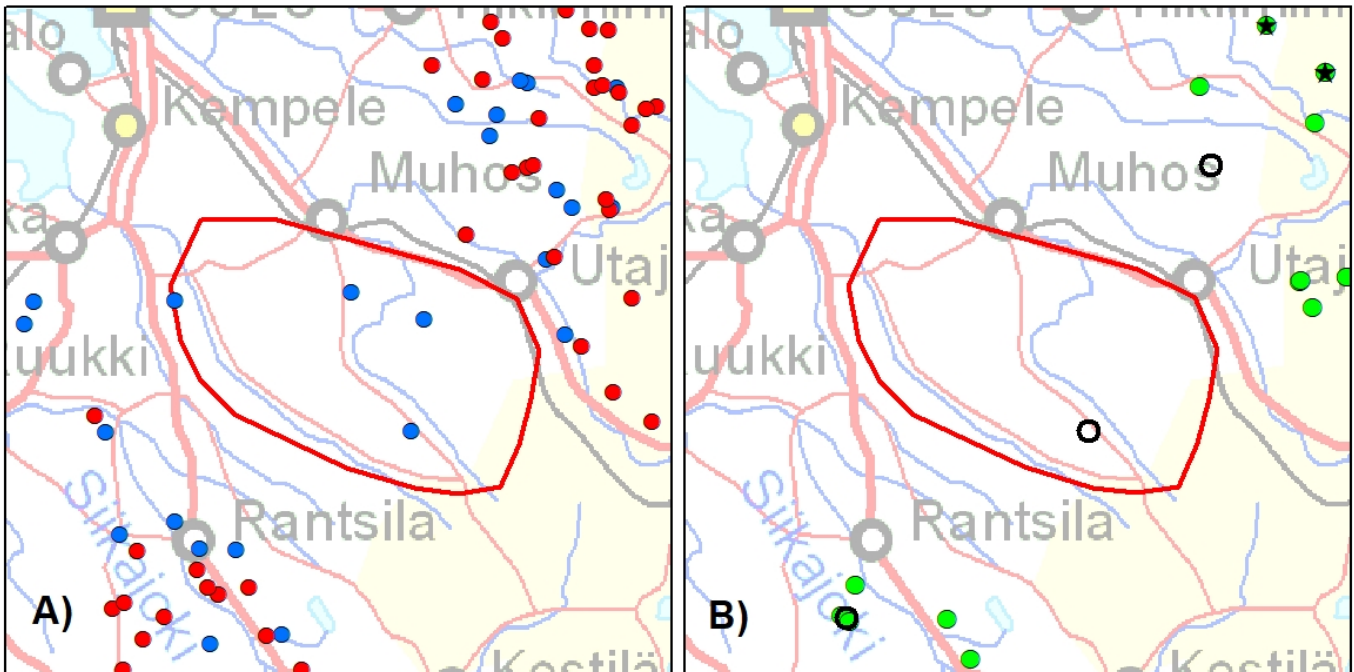
## 45. Utajärvi (Havaintoalue)

Palaa sisällysluetteloon



	Koko keräysajalta	Keväältä
Tassu: havainnot parista	4 kpl	1 kpl
Tassu: havainnot laumasta	0 kpl	0 kpl
DNA: kerätyt näytteet	1 kpl (0 onnistunutta)	1 kpl (0 onnistunutta)
DNA: näytteet reviirin susista	0 kpl (0 eri yksilöä)	1 kpl (0 eri yksilöä)
DNA: vaeltavat sudet / koirat / koirasudet	0/0/0 yksilöä	

Pinta-ala ( $km^2$ )	840
Merkkejä kiimatiputtelusta	Ei
Tunnettu kuolleisuus	Ei
Toteutuneita etsintä- ja/tai jäljitysreittejä	Kyllä
Edellinen status	Pari (42 % TN)
Huomautukset	Ei

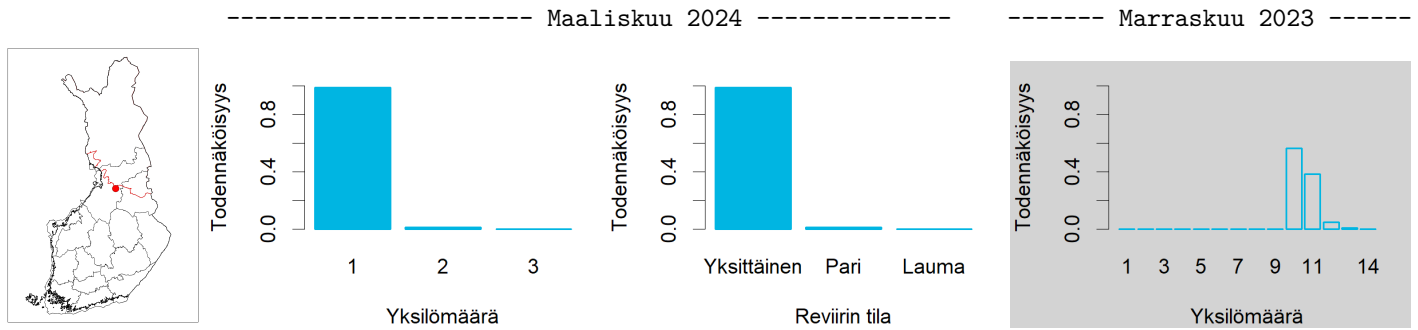


A) Kirjatut susihavainnot, B) Alueelta kerätyt DNA-näytteet ja tunnettu kuolleisuus. Punaisella viivalla hahmotelma mahdollisesta reviiri-alueesta perustuu havaintotietoon.

● $\geq 3$ sutta	○ Ei tulosta	▲ Liikenne
● 2 sutta	● Onnistunut näyte	★ RK poikkeuslupa
		■ Poliisin päätös

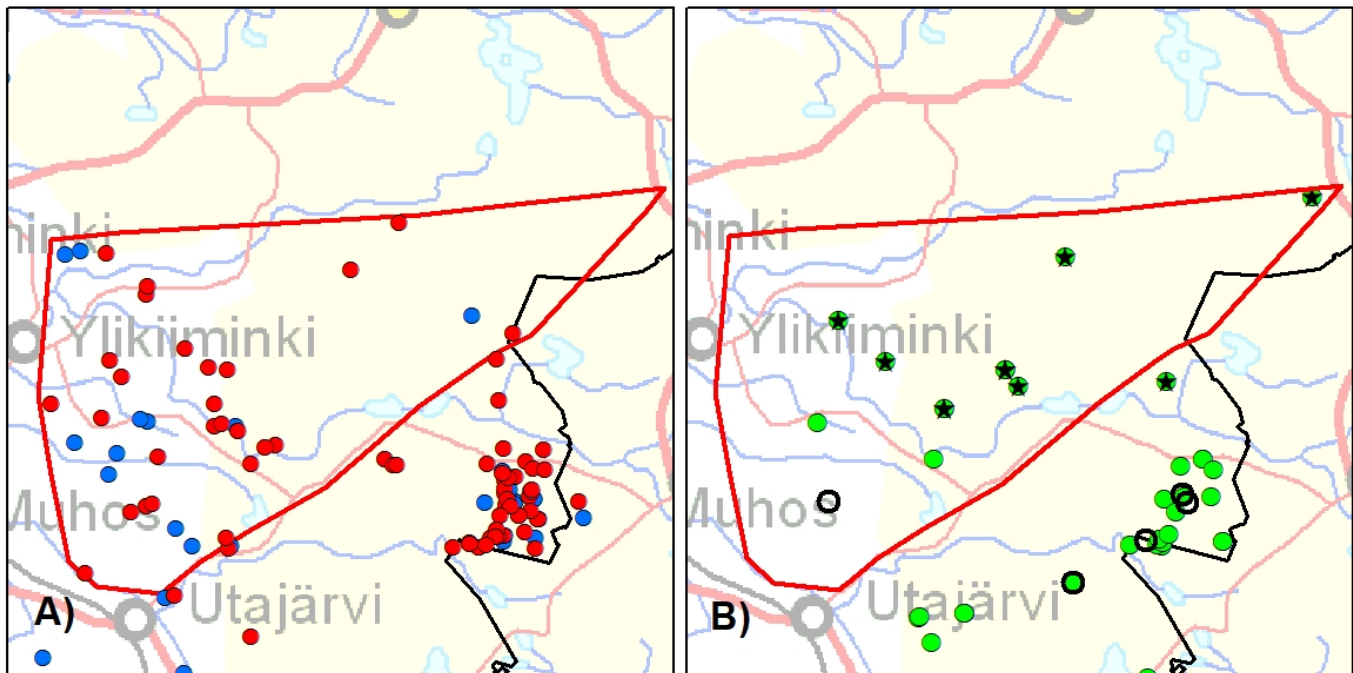
## 46. Kemilä (Yksittäisiä susia: 99 %)

Palaa sisällysluetteloon



	Koko keräysajalta	Keväältä
Tassu: havainnot parista	11 kpl	2 kpl
Tassu: havainnot laumasta	26 kpl (3-9 yksilöä)	0 kpl
DNA: kerätyt näytteet	12 kpl (11 onnistunutta)	0 kpl (0 onnistunutta)
DNA: näytteet reviirin susista	7 kpl (2 eri yksilöä)	5 kpl (1 eri yksilöä)
DNA: vaeltavat sudet / koirat / koirasudet	1/0/0 yksilöä	

Pinta-ala ( $km^2$ )	1620
Merkkejä kiimatiputtelusta	Ei
Tunnettu kuolleisuus	10 yksilöä, 3.11.-7.12.2023, RK poikkeuslupa
Toteutuneita etsintä- ja/tai jäljitysreittejä	Kyllä
Edellinen status	Perhelauma (100 % TN)
Huomautukset	Yksi vaeltaja (kuollut 25.11.2023)




A) Kirjatut susihavainnot, B) Alueelta kerätyt DNA-näytteet ja tunnettu kuolleisuus. Punaisella viivalla hahmotelma mahdollisesta reviiri-alueesta perustuu havaintotietoon.

● $\geq 3$ suttu	○ Ei tulosta	▲ Liikenne
● 2 suttu	● Onnistunut näyte	★ RK poikkeuslupa
		■ Poliisin päätös



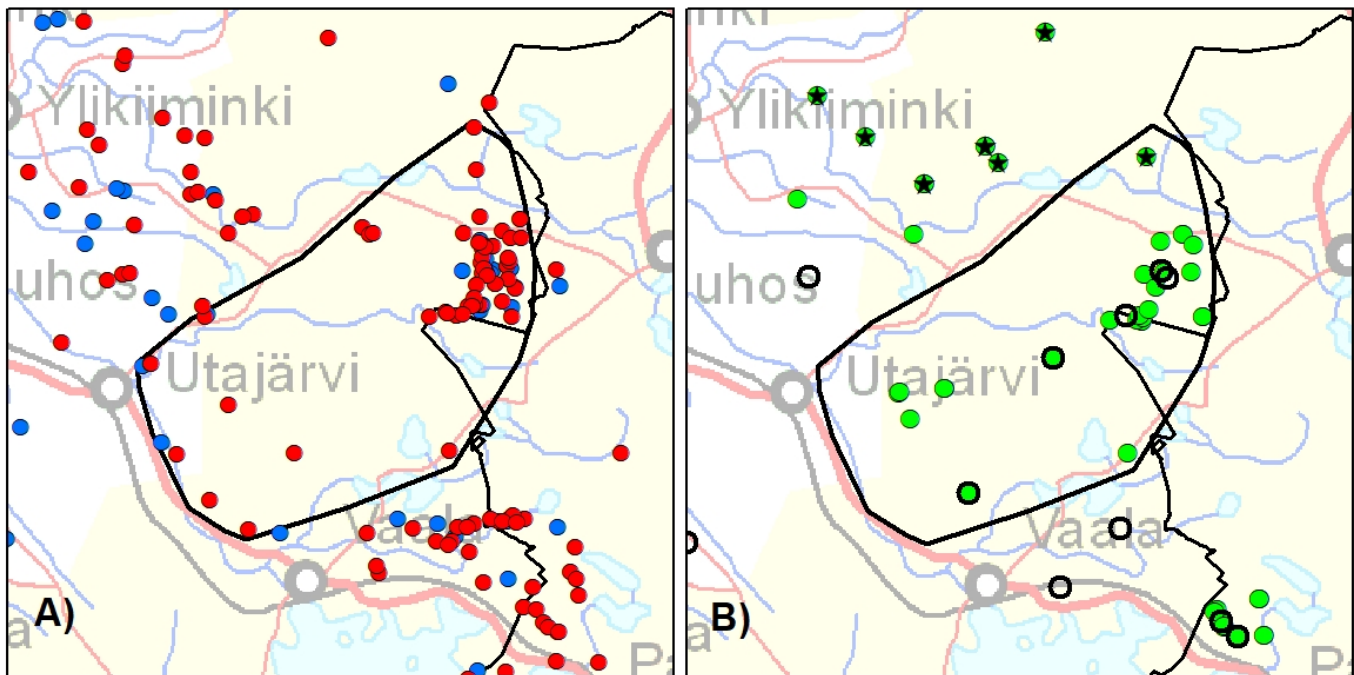
## 47. Pahkavaara (Perhelauma: 100 %)

Palaa sisällysluetteloon



	Koko keräysajalta	Keväältä
Tassu: havainnot parista	18 kpl	1 kpl
Tassu: havainnot laumasta	53 kpl (3-6 yksilöä)	11 kpl (3-6 yksilöä)
DNA: kerätyt näytteet	34 kpl (29 onnistunutta)	22 kpl (19 onnistunutta)
DNA: näytteet reiviirin susista	22 kpl (5 eri yksilöä)	13 kpl (5 eri yksilöä)
DNA: vaeltavat sudet / koirat / koirasudet	1/1/0 yksilöä	

Pinta-ala ( $km^2$ )	1160
Merkkejä kiimatiputtelusta	Ei
Tunnettu kuolleisuus	24.11.2023, RK poikkeuslupa
Toteutuneita etsintä- ja/tai jäljitysreittejä	Kyllä
Edellinen status	-
Huomautukset	Yksi vaeltaja

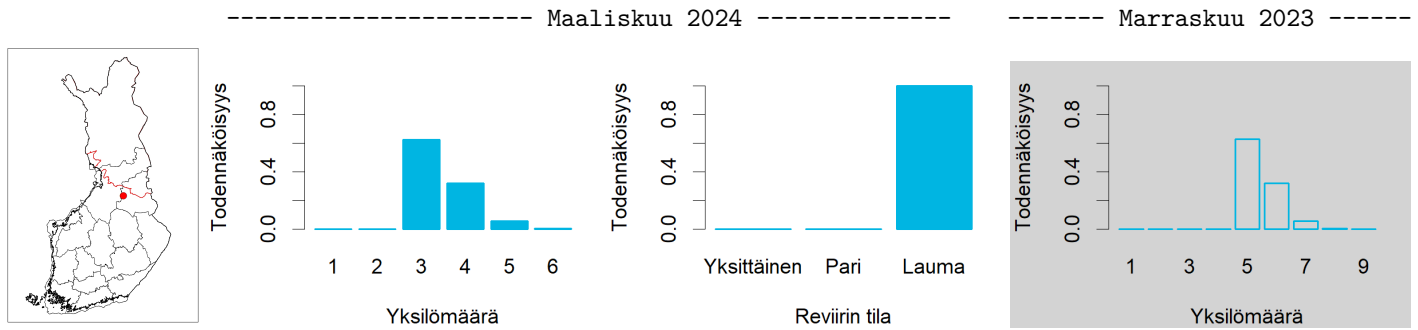


A) Kirjatut susihavainnot, B) Alueelta kerätyt DNA-näytteet ja tunnettu kuolleisuus. Punaisella viivalla hahmotelma mahdollisesta reiviirialueesta perustuu havaintotietoon.

● $\geq 3$ sutta	○ Ei tulosta	▲ Liikenne
● 2 sutta	● Onnistunut näyte	★ RK poikkeuslupa
		■ Poliisin päätös

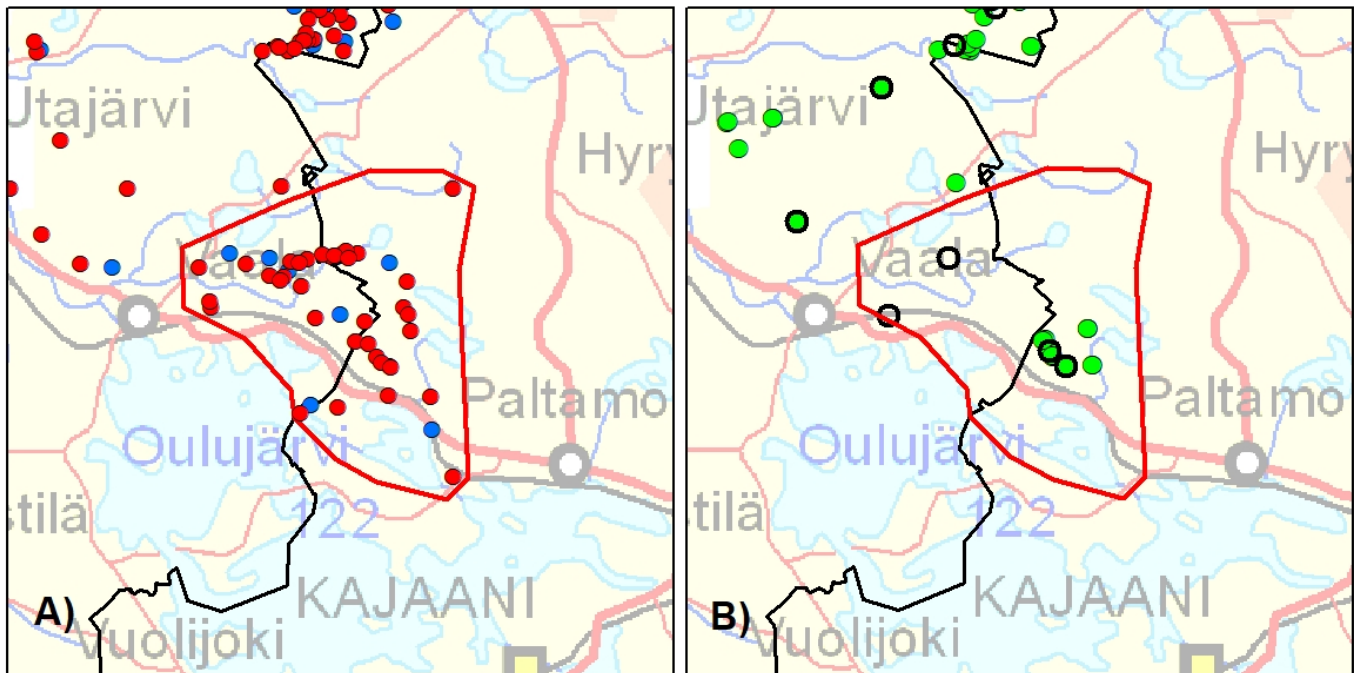
## 48. Kivesjärvi (Perhelauma: 100 %)

Palaa sisällysluetteloon

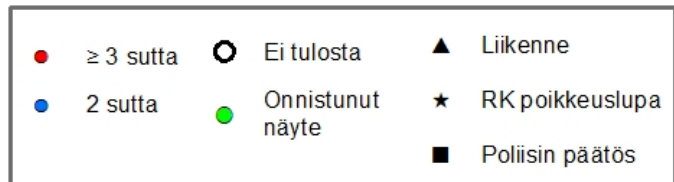


	Koko keräysajalta	Keväältä
Tassu: havainnot parista	10 kpl	1 kpl
Tassu: havainnot laumasta	36 kpl (3-5 yksilöä)	11 kpl (3-4 yksilöä)
DNA: kerätyt näytteet	21 kpl (16 onnistunutta)	15 kpl (13 onnistunutta)
DNA: näytteet reiviirin susista	16 kpl (5 eri yksilöä)	13 kpl (3 eri yksilöä)
DNA: vaeltavat sudet / koirat / koirasudet	0/0/0 yksilöä	

Pinta-ala ( $km^2$ )	750
Merkkejä kiimatiputtelusta	Kyllä
Tunnettu kuolleisuus	Ei
Toteutuneita etsintä- ja/tai jäljitysreittejä	Kyllä
Edellinen status	Lauma (71 % TN), luetaan pariiksi (kaksi veljestä ja naaras)
Huomautukset	Ei

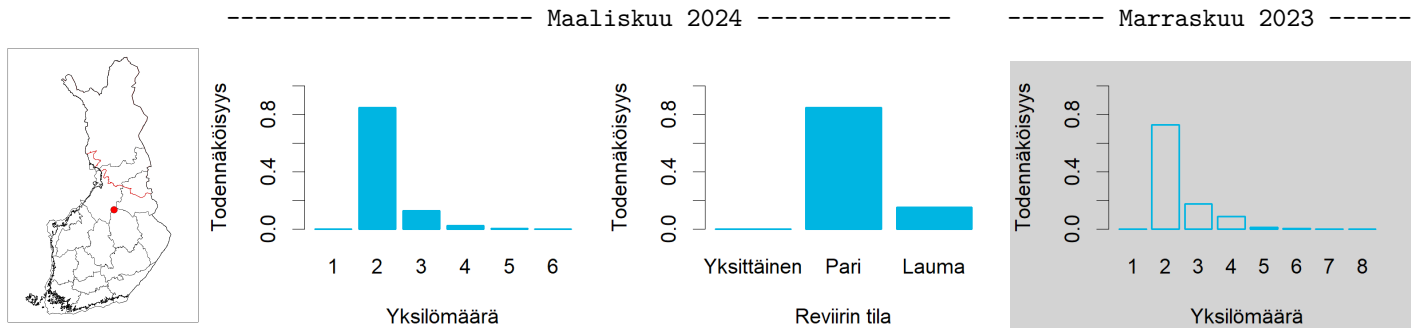


A) Kirjatut susihavainnot, B) Alueelta kerätyt DNA-näytteet ja tunnettu kuolleisuus. Punaisella viivalla hahmotelma mahdollisesta reiviirialueesta perustuu havaintotietoon.



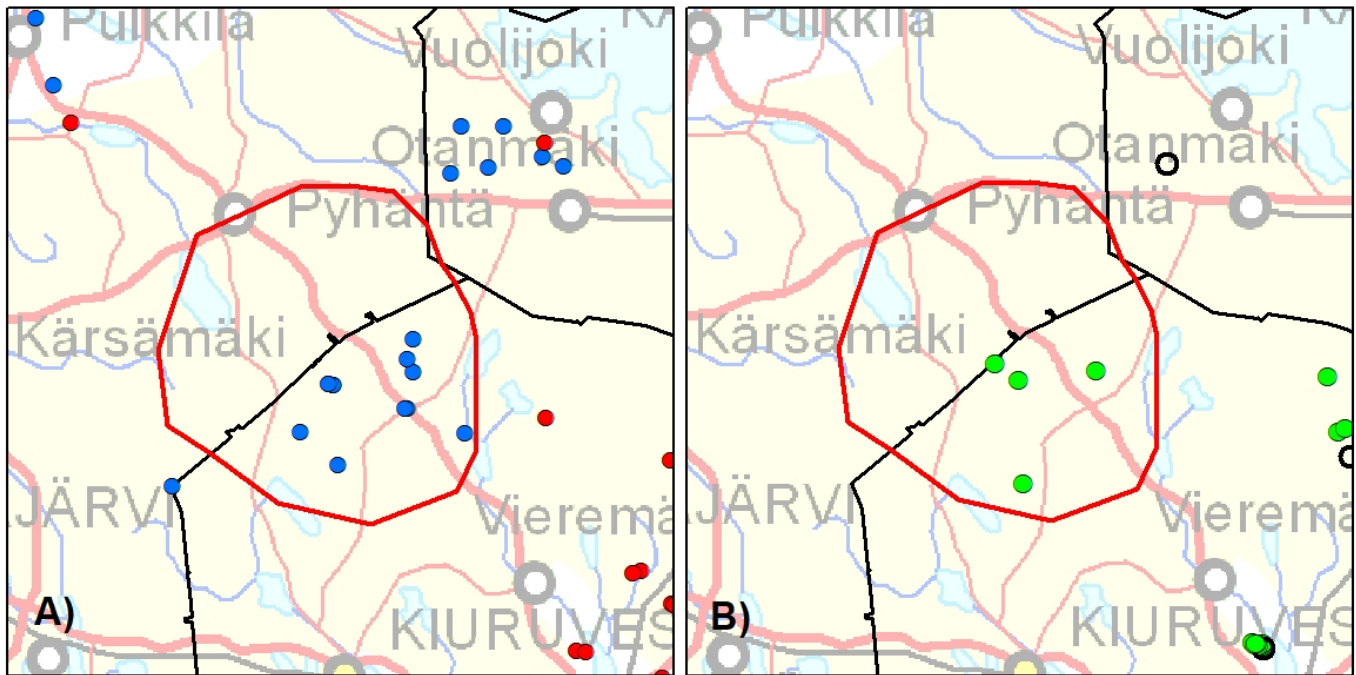
## 49. Kiuruvesi (Pari: 85 %)

Palaa sisällysluetteloon



	Koko keräysajalta	Keväältä
Tassu: havainnot parista	12 kpl	2 kpl
Tassu: havainnot laumasta	0 kpl	0 kpl
DNA: kerätyt näytteet	4 kpl (4 onnistunutta)	2 kpl (2 onnistunutta)
DNA: näytteet reviiirin susista	4 kpl (2 eri yksilöä)	2 kpl (2 eri yksilöä)
DNA: vaeltavat sudet / koirat / koirasudet	0/0/0 yksilöä	

Pinta-ala ( $km^2$ )	980
Merkkejä kiimatiputtelusta	Ei
Tunnettu kuolleisuus	Ei
Toteutuneita etsintä- ja/tai jäljitysreittejä	Kyllä
Edellinen status	Yksittäisiä susia (100 % TN)
Huomautukset	Ei

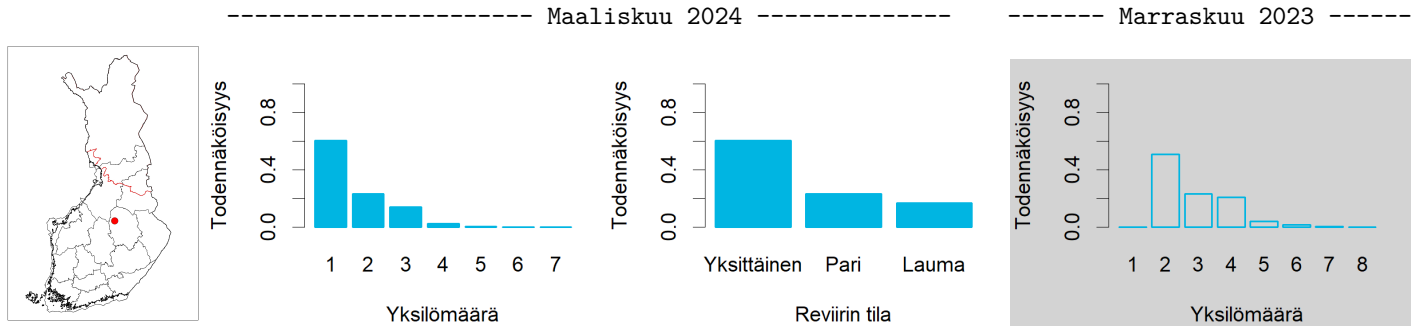


A) Kirjatut susihavainnot, B) Alueelta kerätyt DNA-näytteet ja tunnettu kuolleisuus. Punaisella viivalla hahmotelma mahdollisesta reviiirialueesta perustuu havaintotietoon.

● $\geq 3$ suttu	○ Ei tulosta	▲ Liikenne
● 2 suttu	● Onnistunut näyte	★ RK poikkeuslupa
		■ Poliisin päätös

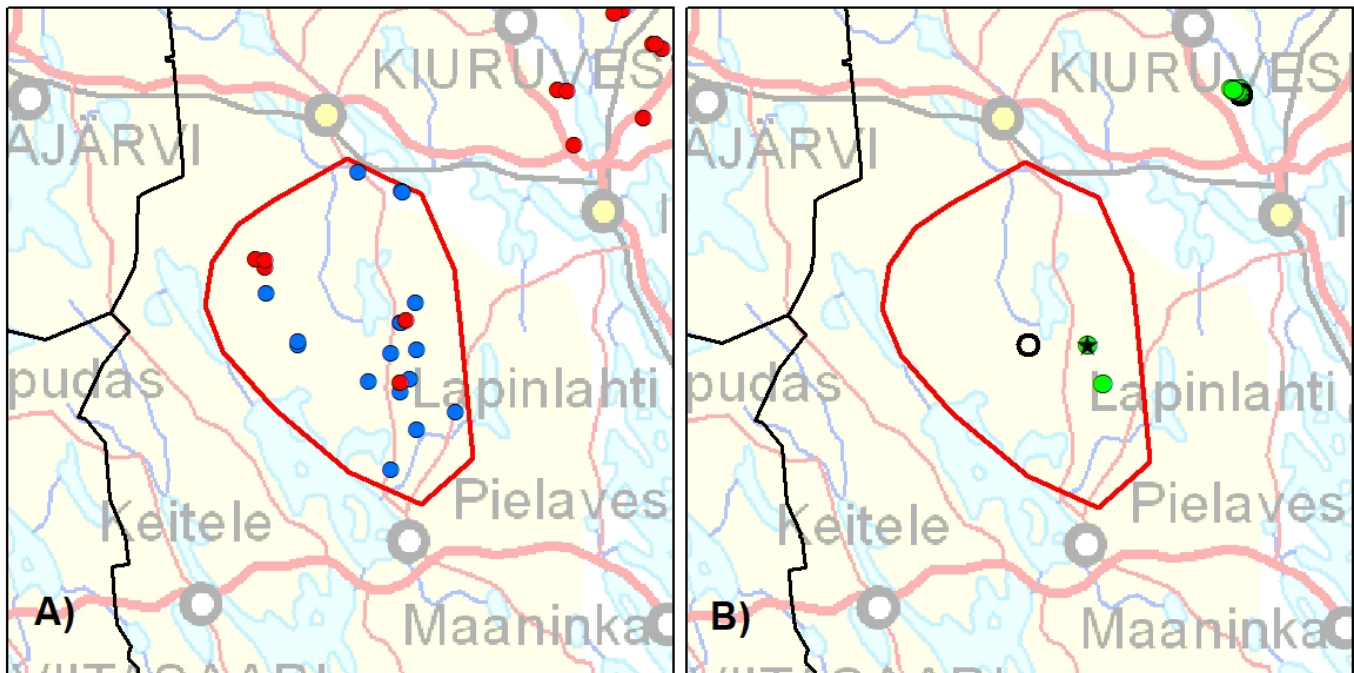
## 50. Rytky (Yksittäisiä susia: 60 %)

Palaa sisällysluetteloon

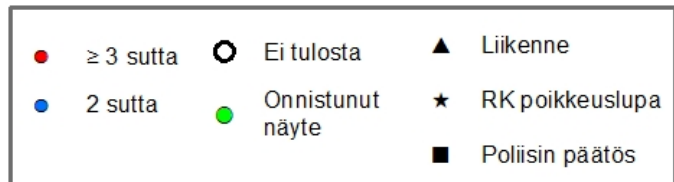


	Koko keräysajalta	Keväältä
Tassu: havainnot parista	17 kpl	2 kpl
Tassu: havainnot laumasta	5 kpl (3-3 yksilöä)	0 kpl
DNA: kerätyt näytteet	3 kpl (2 onnistunutta)	3 kpl (2 onnistunutta)
DNA: näytteet reviirin susista	2 kpl (1 eri yksilöä)	0 kpl (0 eri yksilöä)
DNA: vaeltavat sudet / koirat / koirasudet	0/0/0 yksilöä	

Pinta-ala ( $km^2$ )	730
Merkkejä kiimatiputtelusta	Ei
Tunnettu kuolleisuus	23.1.2024, RK poikkeuslupa
Toteutuneita etsintä- ja/tai jäljitysreittejä	Kyllä
Edellinen status	Perhelauma (84 % TN)
Huomautukset	Ei

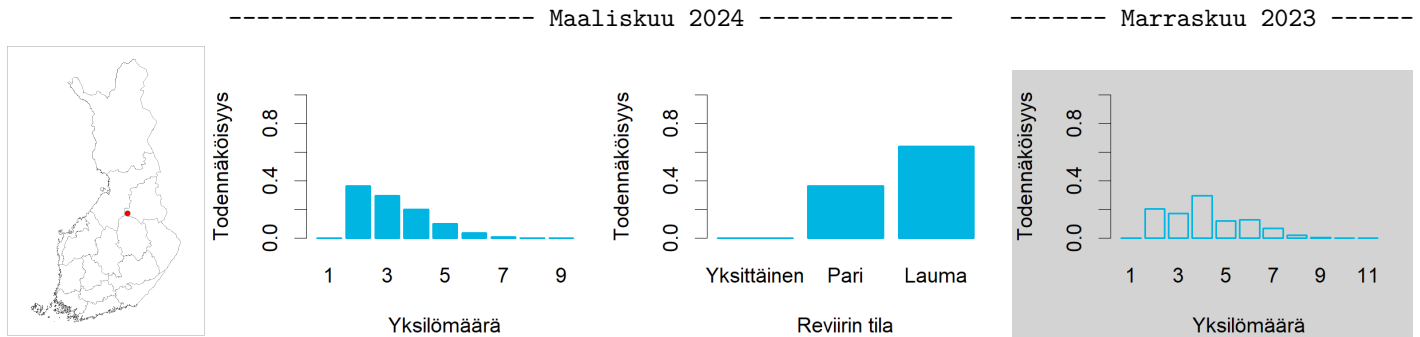


A) Kirjatut susihavainnot, B) Alueelta kerätyt DNA-näytteet ja tunnettu kuolleisuus. Punaisella viivalla hahmotelma mahdollisesta reviiri-alueesta perustuu havaintotietoon.



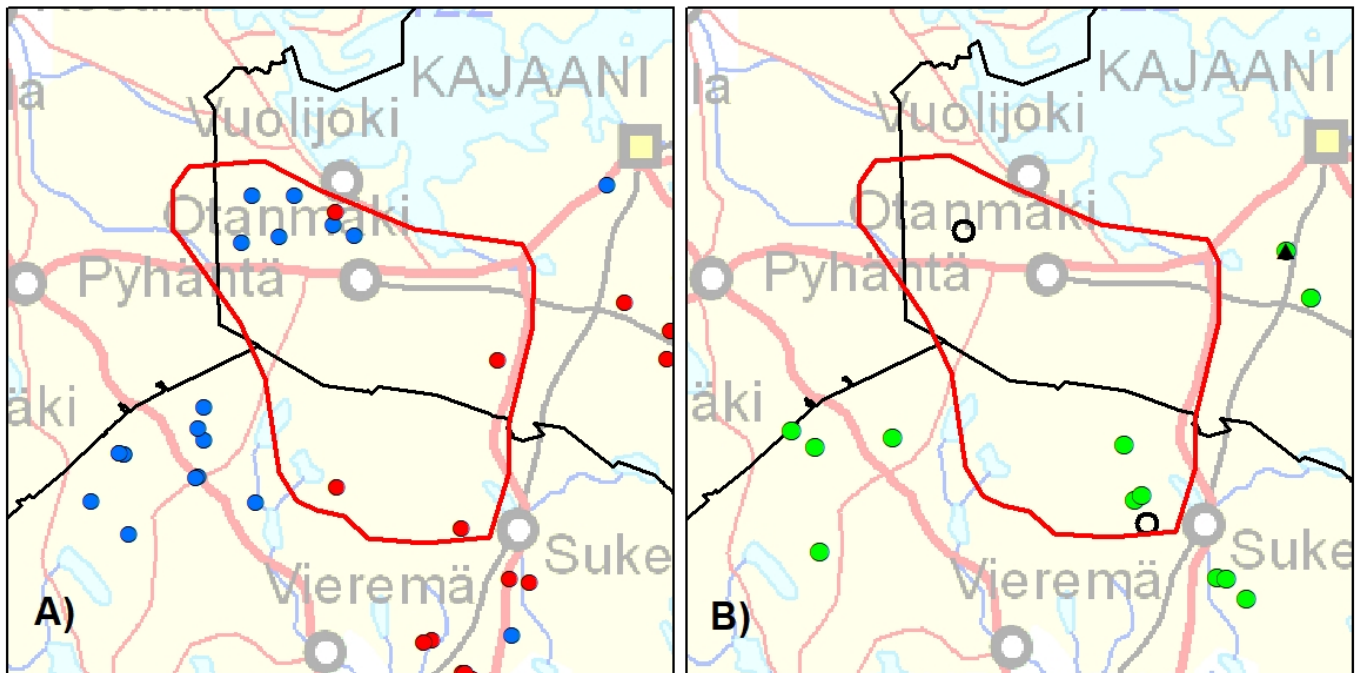
## 51. Vuolijoki-Marttinen (Perhelauma: 64 %)

Palaa sisällysluetteloon



	Koko keräysajalta	Keväältä
Tassu: havainnot parista	6 kpl	1 kpl
Tassu: havainnot laumasta	4 kpl (3-4 yksilöä)	1 kpl (4-4 yksilöä)
DNA: kerätyt näytteet	5 kpl (3 onnistunutta)	4 kpl (3 onnistunutta)
DNA: näytteet reviirin susista	3 kpl (2 eri yksilöä)	3 kpl (2 eri yksilöä)
DNA: vaeltavat sudet / koirat / koirasudet	0/0/0 yksilöä	

Pinta-ala ( $km^2$ )	1050
Merkkejä kiimatiputtelusta	Ei
Tunnettu kuolleisuus	Ei
Toteutuneita etsintä- ja/tai jäljitysreittejä	Ei
Edellinen status	Perhelauma (100 % TN)
Huomautukset	Ei

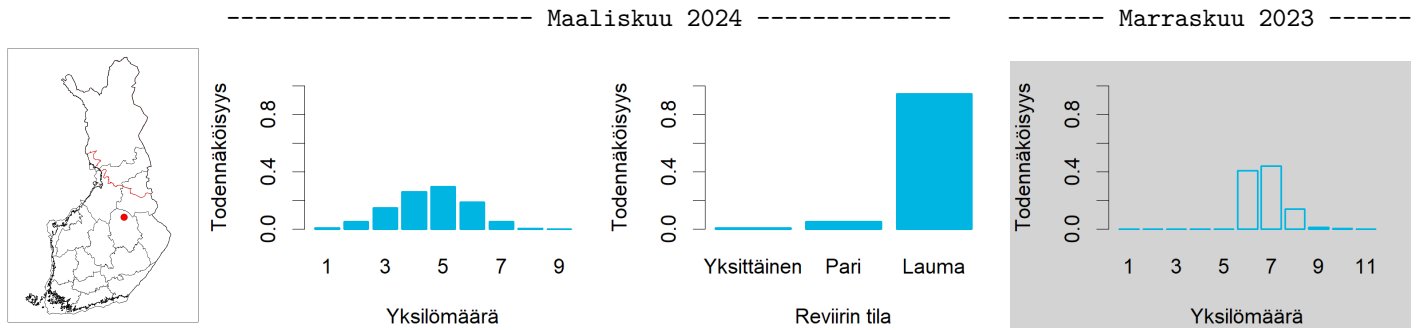


A) Kirjatut susihavainnot, B) Alueelta kerätyt DNA-näytteet ja tunnettu kuolleisuus. Punaisella viivalla hahmotelma mahdollisesta reviirialueesta perustuu havaintotietoon.

● $\geq 3$ suttu	○ Ei tulosta	▲ Liikenne
● 2 suttu	● Onnistunut näyte	★ RK poikkeuslupa
		■ Poliisin päätös

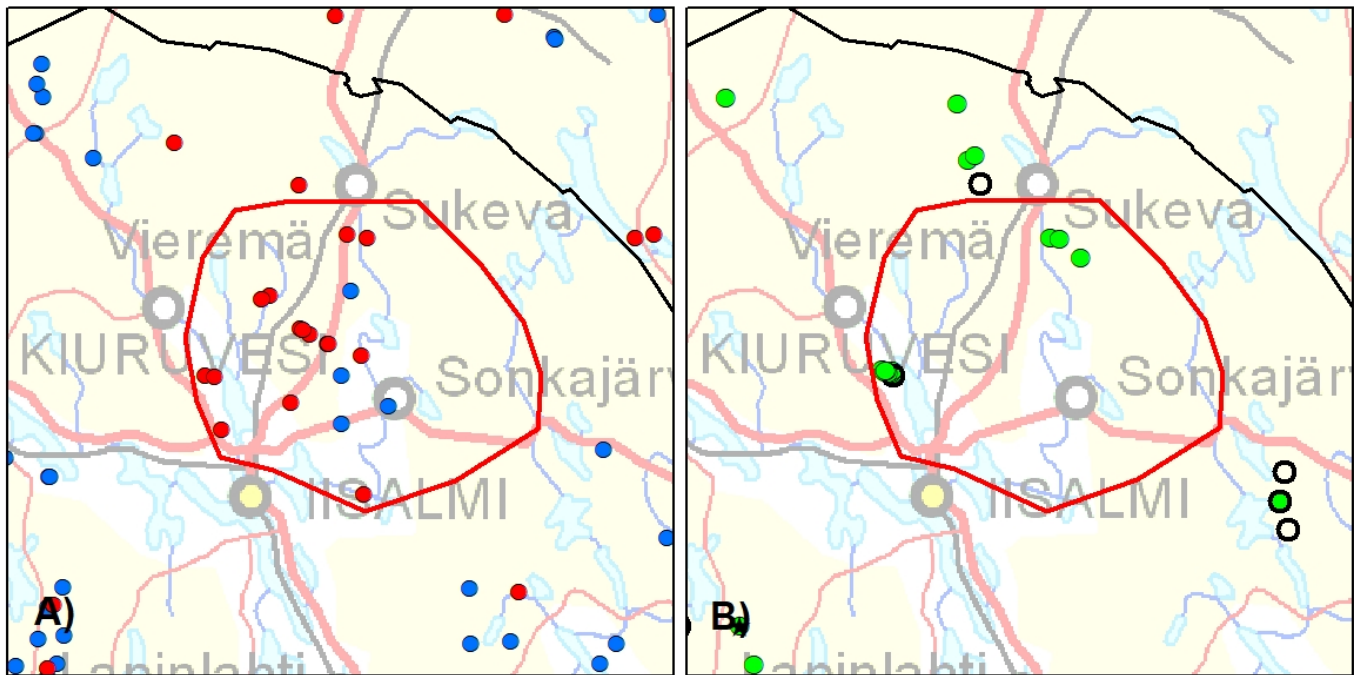
## 52. Sonkajärvi (Perhelauma: 94 %)

Palaa sisällysluetteloon



	Koko keräysajalta	Keväältä
Tassu: havainnot parista	6 kpl	1 kpl
Tassu: havainnot laumasta	14 kpl (3-5 yksilöä)	0 kpl
DNA: kerätyt näytteet	13 kpl (12 onnistunutta)	0 kpl (0 onnistunutta)
DNA: näytteet reviirin susista	11 kpl (6 eri yksilöä)	0 kpl (0 eri yksilöä)
DNA: vaeltavat sudet / koirat / koirasudet	0/1/0 yksilöä	

Pinta-ala ( $km^2$ )	990
Merkkejä kiimatiputtelusta	Ei
Tunnettu kuolleisuus	Ei
Toteutuneita etsintä- ja/tai jäljitysreittejä	Ei
Edellinen status	Pari (100 % TN)
Huomautukset	Ei

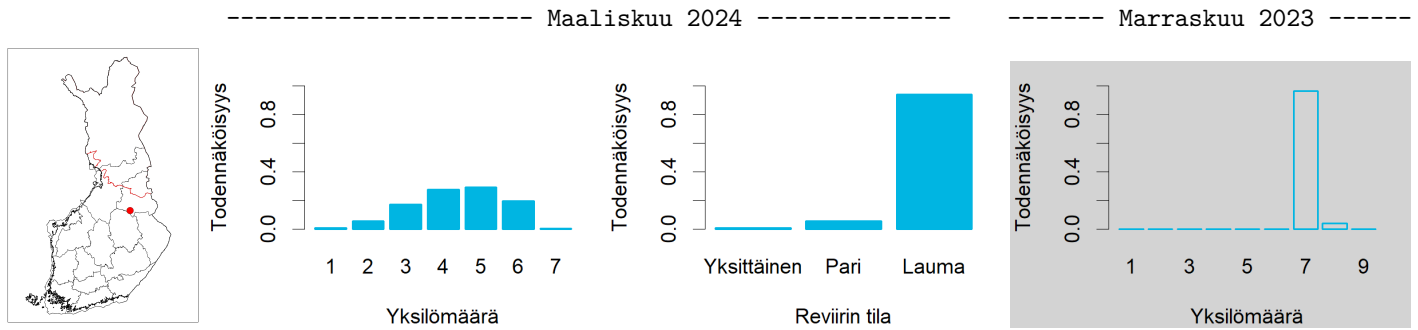


A) Kirjatut susihavainnot, B) Alueelta kerätyt DNA-näytteet ja tunnettu kuolleisuus. Punaisella viivalla hahmotelma mahdollisesta reviiri-alueesta perustuu havaintotietoon.

● $\geq 3$ suttu	○ Ei tulosta	▲ Liikenne
● 2 suttu	● Onnistunut näyte	★ RK poikkeuslupa
		■ Poliisin päätös

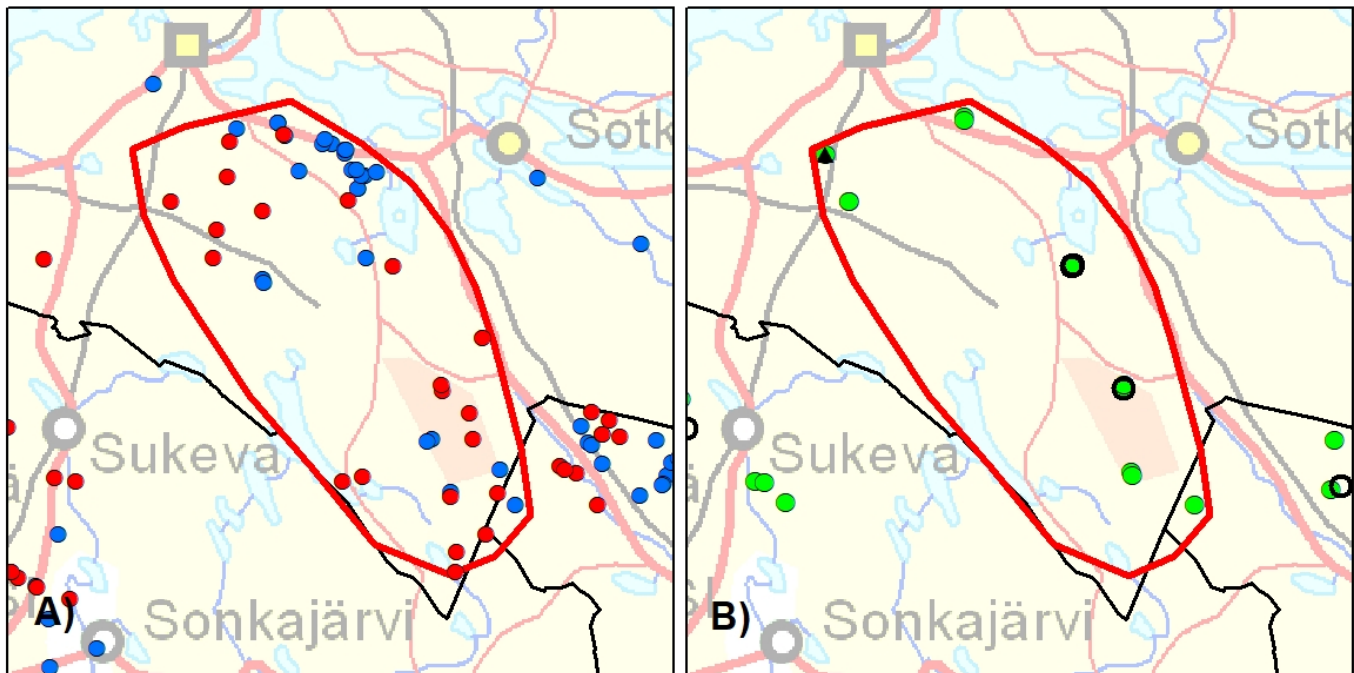
### 53. Laakajärvi (Perhelauma: 94 %)

Palaa sisällysluetteloon



	Koko keräysajalta	Keväältä
Tassu: havainnot parista	27 kpl	2 kpl
Tassu: havainnot laumasta	21 kpl (3-6 yksilöä)	0 kpl
DNA: kerätyt näytteet	37 kpl (31 onnistunutta)	2 kpl (2 onnistunutta)
DNA: näytteet reviirin susista	28 kpl (7 eri yksilöä)	1 kpl (1 eri yksilöä)
DNA: vaeltavat sudet / koirat / koirasudet	1/2/0 yksilöä	

Pinta-ala ( $km^2$ )	1270
Merkkejä kiimatiputtelusta	Ei
Tunnettu kuolleisuus	31.1.2024, liikenne
Toteutuneita etsintä- ja/tai jäljitysreittejä	NA
Edellinen status	Perhelauma (100 % TN)
Huomautukset	Yksi vaeltaja

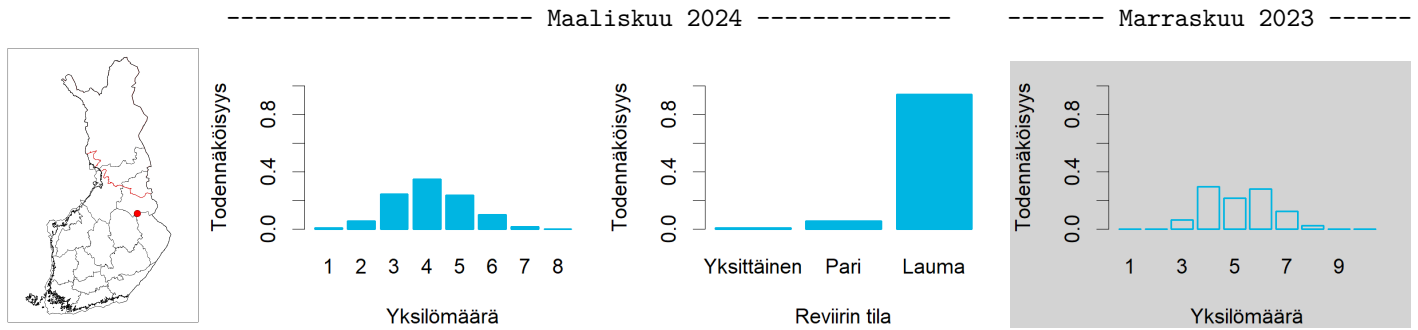


A) Kirjatut susihavainnot, B) Alueelta kerätyt DNA-näytteet ja tunnettu kuolleisuus. Punaisella viivalla hahmotelma mahdollisesta reviiri-alueesta perustuu havaintotietoon.

● $\geq 3$ suttu	○ Ei tulosta	▲ Liikenne
● 2 suttu	● Onnistunut näyte	★ RK poikkeuslupa
		■ Poliisin päätös

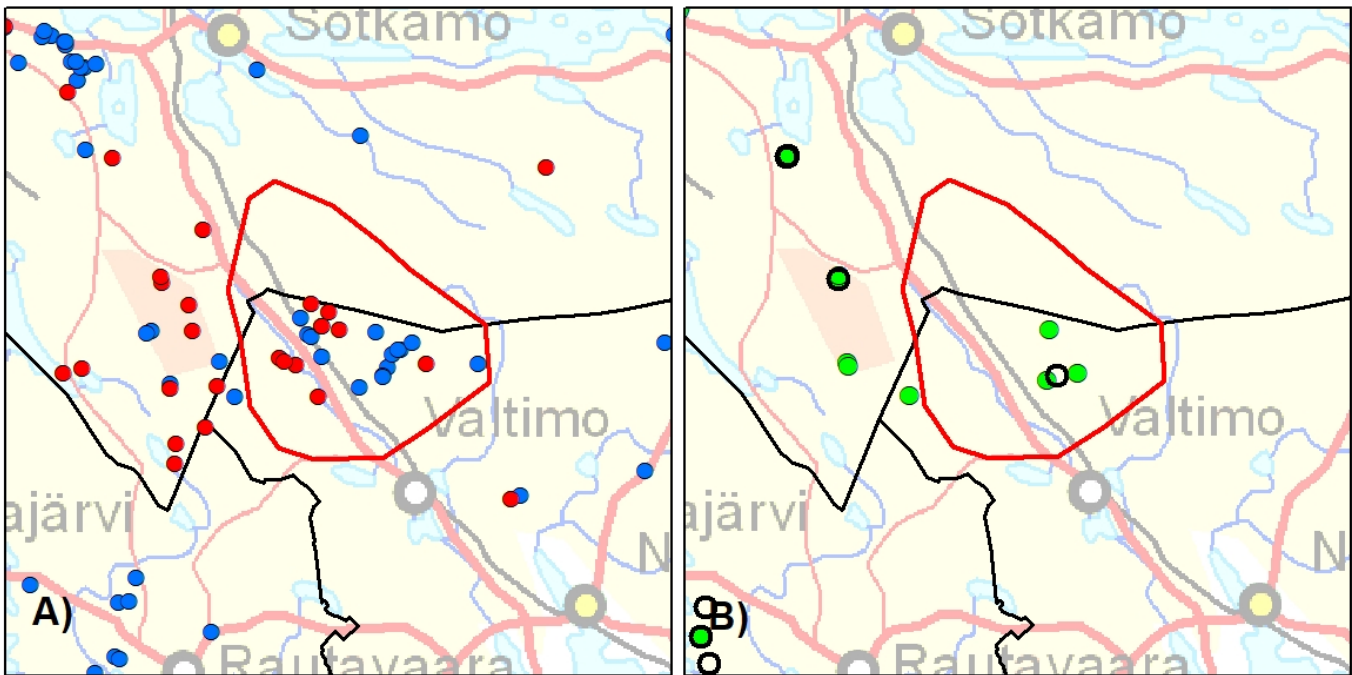
## 54. Tappojoki (Perhelauma: 94 %)

Palaa sisällysluetteloon

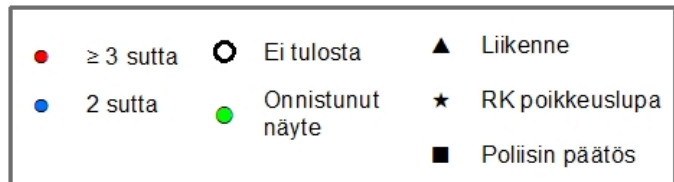


	Koko keräysajalta	Keväältä
Tassu: havainnot parista	15 kpl	1 kpl
Tassu: havainnot laumasta	9 kpl (3-4 yksilöä)	3 kpl (4-4 yksilöä)
DNA: kerätyt näytteet	4 kpl (3 onnistunutta)	0 kpl (0 onnistunutta)
DNA: näytteet reiviirin susista	3 kpl (3 eri yksilöä)	0 kpl (0 eri yksilöä)
DNA: vaeltavat sudet / koirat / koirasudet	0/0/0 yksilöä	

Pinta-ala ( $km^2$ )	580
Merkkejä kiimatiputtelusta	Ei
Tunnettu kuolleisuus	Ei
Toteutuneita etsintä- ja/tai jäljitysreittejä	Ei
Edellinen status	Perhelauma (100 % TN)
Huomautukset	Ei



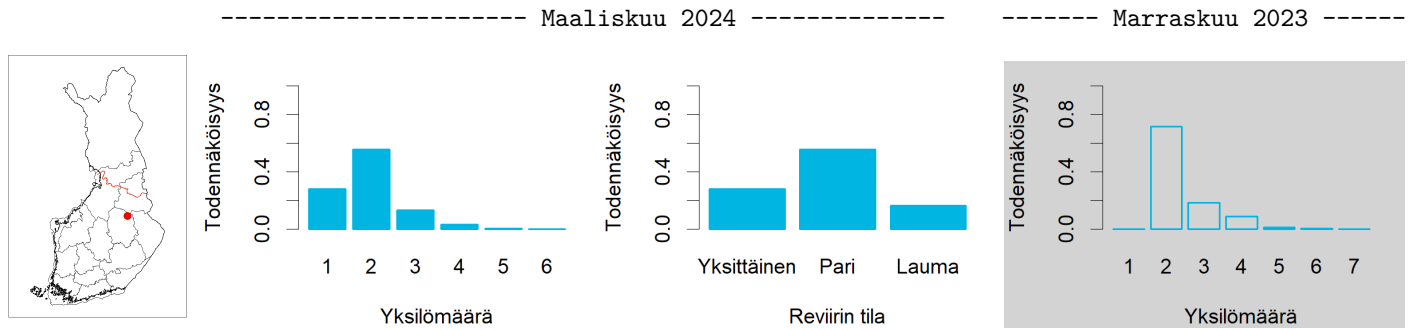
A) Kirjatut susihavainnot, B) Alueelta kerätyt DNA-näytteet ja tunnettu kuolleisuus. Punaisella viivalla hahmotelma mahdollisesta reiviirialueesta perustuu havaintotietoon.





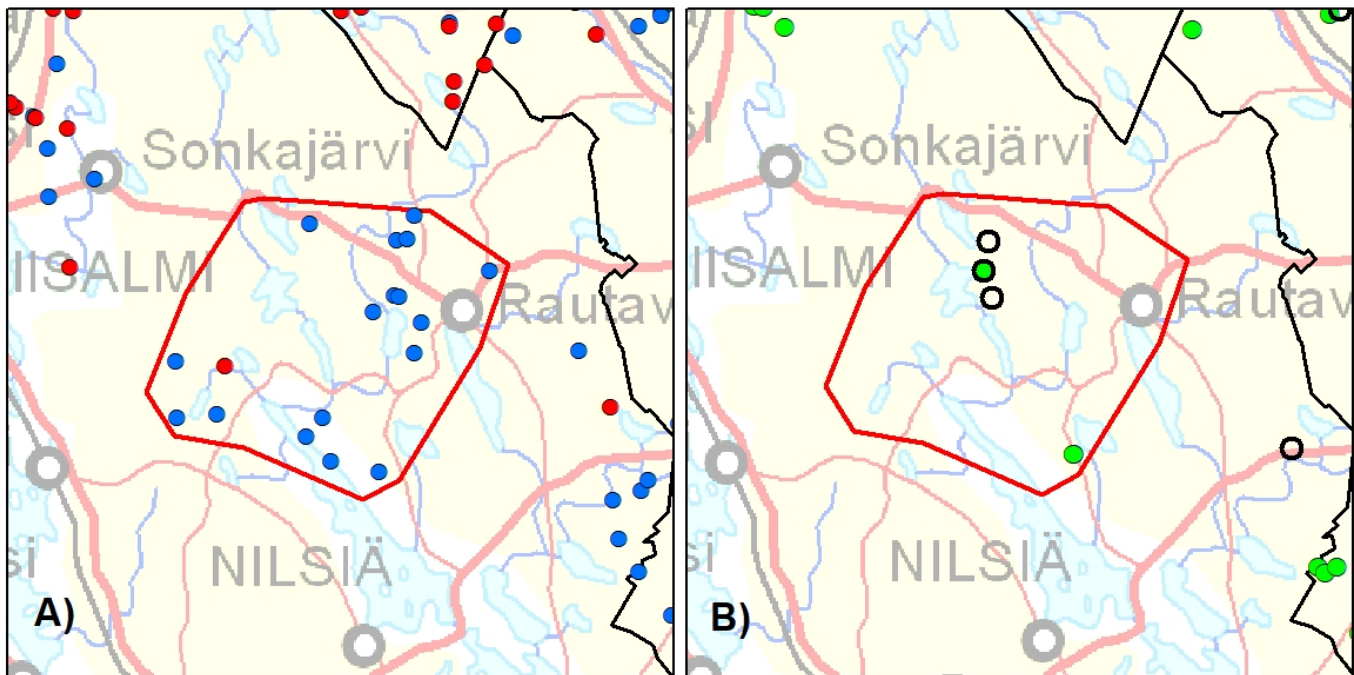
## 55. Uura (Pari: 56 %)

[Palaa sisällysluetteloon](#)

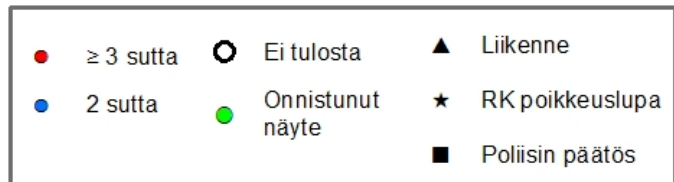


	Koko keräysajalta	Keväältä
Tassu: havainnot parista	17 kpl	3 kpl
Tassu: havainnot laumasta	1 kpl (3-3 yksilöä)	1 kpl (3-3 yksilöä)
DNA: kerätyt näytteet	6 kpl (3 onnistunutta)	4 kpl (1 onnistunutta)
DNA: näytteet reiviirin susista	3 kpl (2 eri yksilöä)	1 kpl (1 eri yksilöä)
DNA: vaeltavat sudet / koirat / koirasudet	0/0/0 yksilöä	

Pinta-ala ( $km^2$ )	870
Merkkejä kiimatiputtelusta	Ei
Tunnettu kuolleisuus	Ei
Toteutuneita etsintä- ja/tai jäljitysreittejä	Ei
Edellinen status	-
Huomautukset	Ei

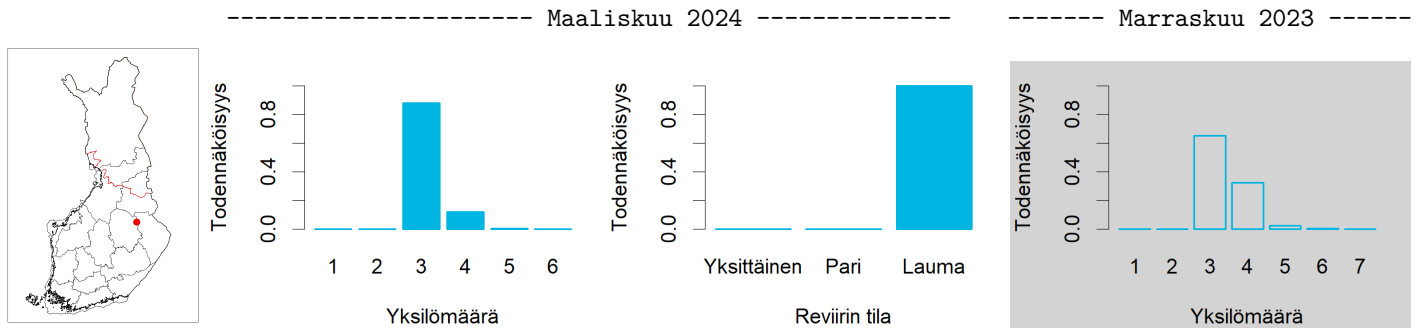


A) Kirjatut susihavainnot, B) Alueelta kerätyt DNA-näytteet ja tunnettu kuolleisuus. Punaisella viivalla hahmotelma mahdollisesta reiviirialueesta perustuu havaintotietoon.



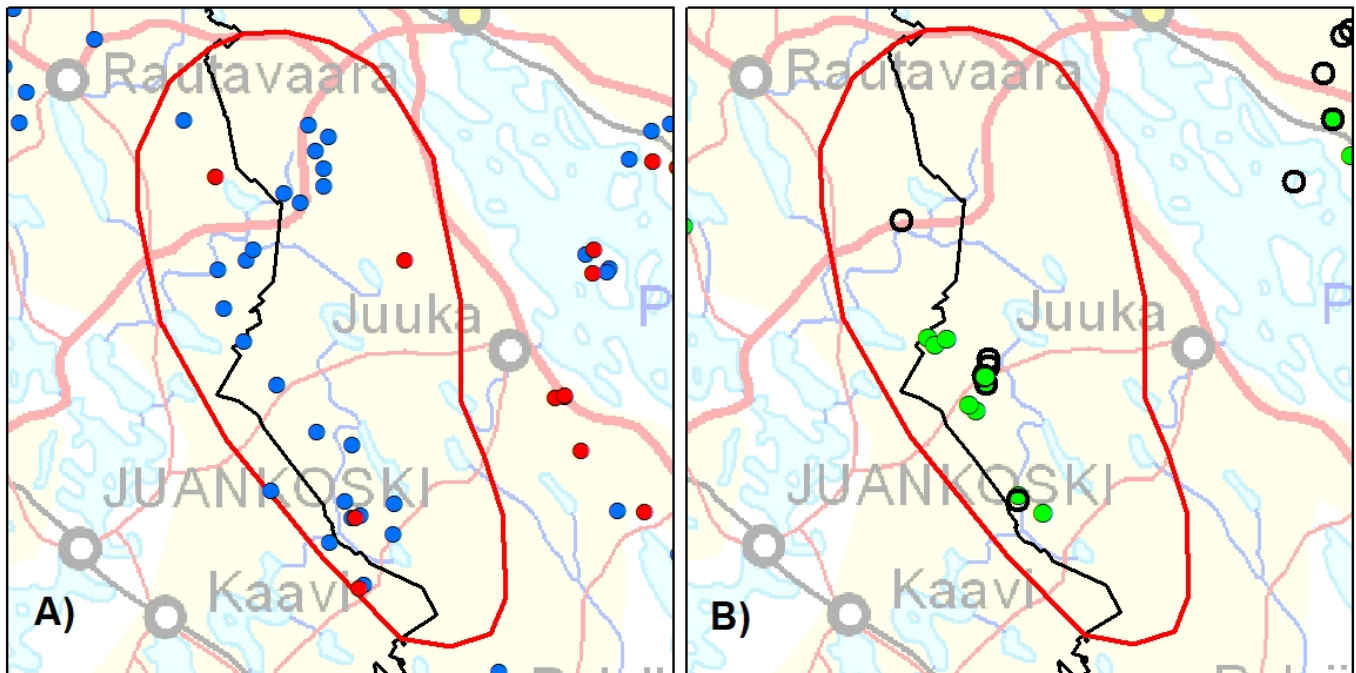
## 56. Panja (Lauma\*: 100 %)

Palaa sisällysluetteloon

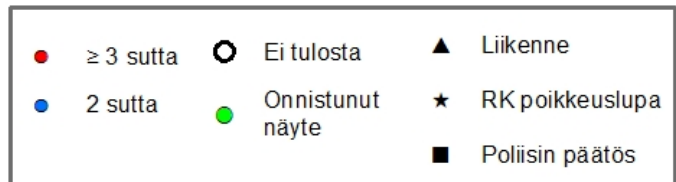


	Koko keräysajalta	Keväältä
Tassu: havainnot parista	24 kpl	3 kpl
Tassu: havainnot laumasta	4 kpl (3-4 yksilöä)	1 kpl (4-4 yksilöä)
DNA: kerätyt näytteet	18 kpl (11 onnistunutta)	13 kpl (7 onnistunutta)
DNA: näytteet reviirin susista	10 kpl (3 eri yksilöä)	6 kpl (3 eri yksilöä)
DNA: vaeltavat sudet / koirat / koirasudet	0/1/0 yksilöä	

Pinta-ala ( $km^2$ )	1710
Merkkejä kiimatiputtelusta	Ei
Tunnettu kuolleisuus	Ei
Toteutuneita etsintä- ja/tai jäljitysreittejä	Kyllä
Edellinen status	Pari (100 % TN)
Huomautukset	*Laskennallisesti pari, yksilöt eivät sukua toisilleen

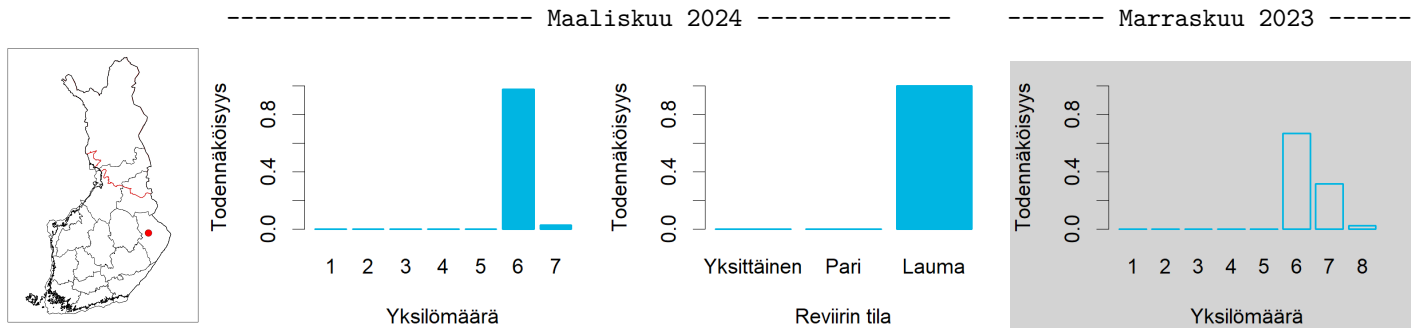


A) Kirjatut susihavainnot, B) Alueelta kerätyt DNA-näytteet ja tunnettu kuolleisuus. Punaisella viivalla hahmotelma mahdollisesta reviirialueesta perustuu havaintotietoon.



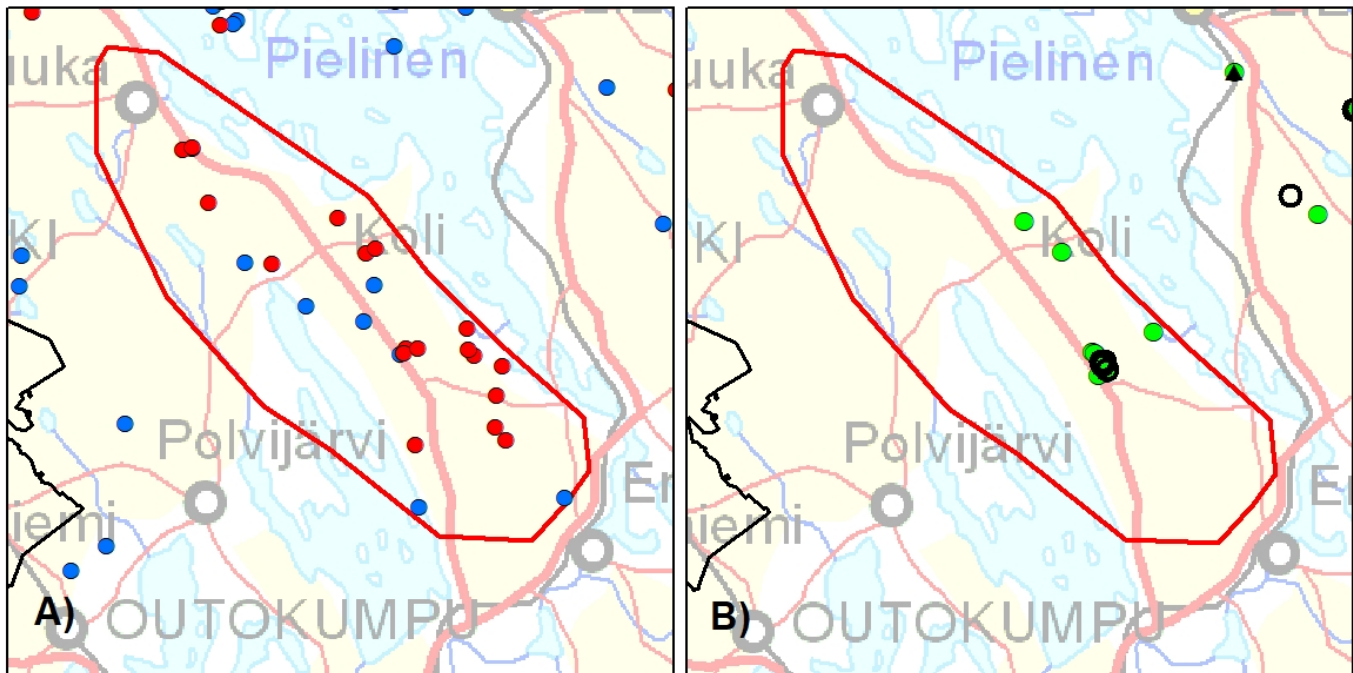
## 57. Koli (Perhelauma: 100 %)

Palaa sisällysluetteloon

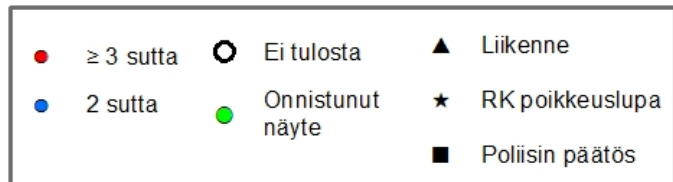


	Koko keräysajalta	Keväältä
Tassu: havainnot parista	7 kpl	0 kpl
Tassu: havainnot laumasta	19 kpl (3-6 yksilöä)	3 kpl (3-6 yksilöä)
DNA: kerätyt näytteet	33 kpl (27 onnistunutta)	28 kpl (22 onnistunutta)
DNA: näytteet reiviirin susista	27 kpl (6 eri yksilöä)	22 kpl (6 eri yksilöä)
DNA: vaeltavat sudet / koirat / koirasudet	0/0/0 yksilöä	

Pinta-ala ( $km^2$ )	1300
Merkkejä kiimatiputtelusta	Ei
Tunnettu kuolleisuus	Ei
Toteutuneita etsintä- ja/tai jäljitysreittejä	Kyllä
Edellinen status	Perhelauma (100 % TN)
Huomautukset	Ei

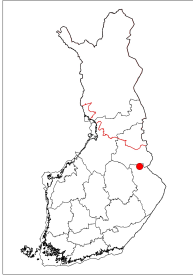


A) Kirjatut susihavainnot, B) Alueelta kerätyt DNA-näytteet ja tunnettu kuolleisuus. Punaisella viivalla hahmotelma mahdollisesta reiviirialueesta perustuu havaintotietoon.



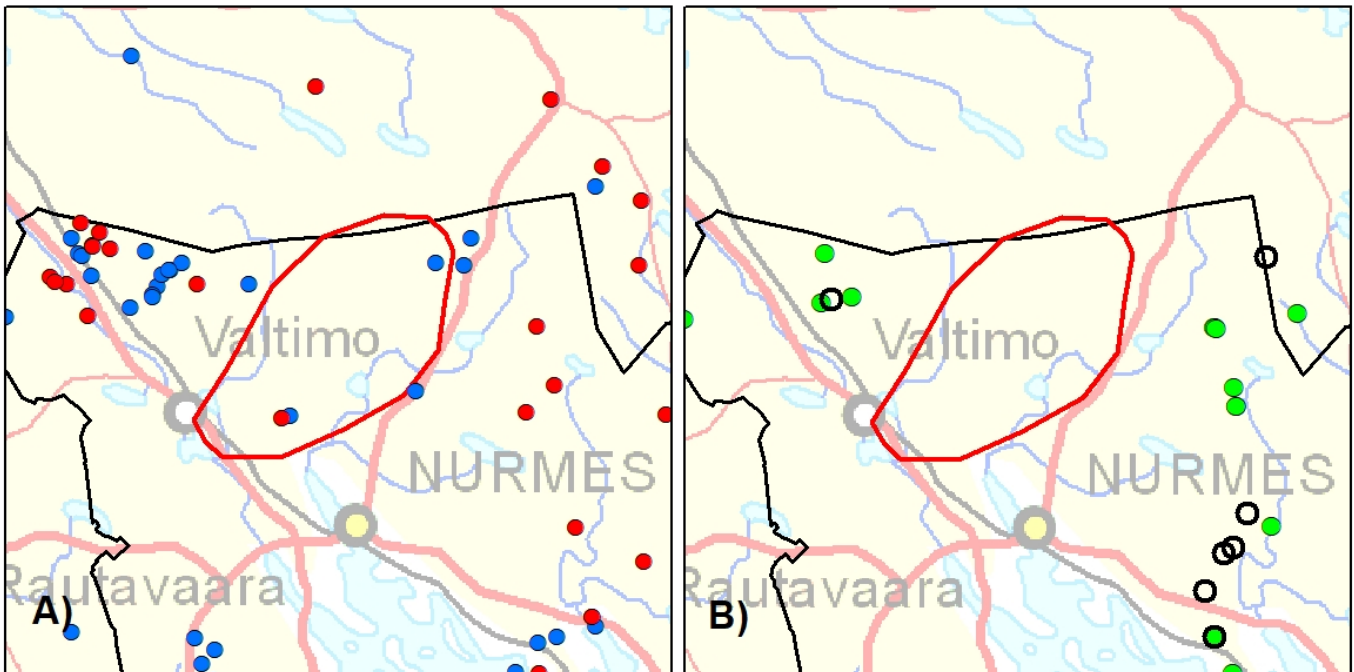
## 58. Saramo (Havaintoalue)

[Palaa sisällysluetteloon](#)



	Koko keräysajalta	Keväältä
Tassu: havainnot parista	2 kpl	0 kpl
Tassu: havainnot laumasta	1 kpl (3-3 yksilöä)	0 kpl
DNA: kerätyt näytteet	0 kpl (0 onnistunutta)	0 kpl (0 onnistunutta)
DNA: näytteet reviirin susista	0 kpl (0 eri yksilöä)	0 kpl (0 eri yksilöä)
DNA: vaeltavat sudet / koirat / koirasudet	0/0/0 yksilöä	

Pinta-ala ( $km^2$ )	460
Merkkejä kiimatiputtelusta	Ei
Tunnettu kuolleisuus	Ei
Toteutuneita etsintä- ja/tai jäljitysreittejä	Ei
Edellinen status	Pari (43 % TN)
Huomautukset	Ei

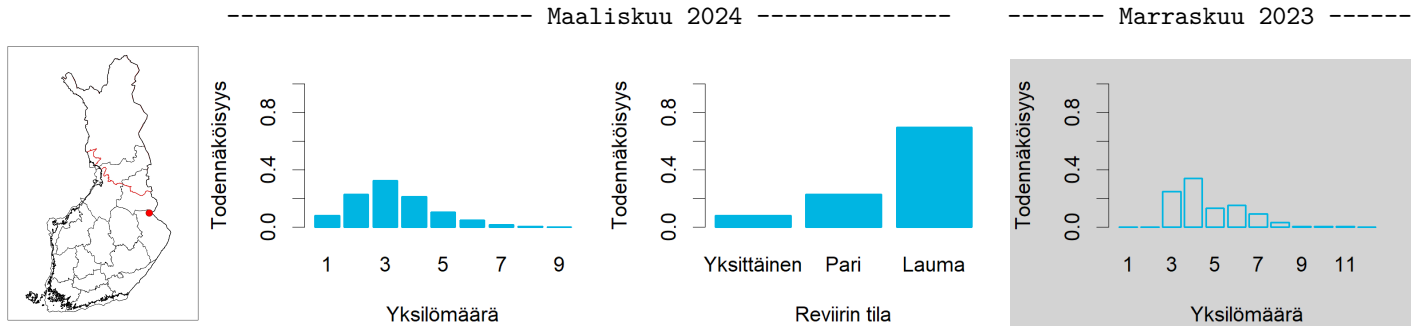


A) Kirjatut susihavainnot, B) Alueelta kerätyt DNA-näytteet ja tunnettu kuolleisuus. Punaisella viivalla hahmotelma mahdollisesta reviiri-alueesta perustuu havaintotietoon.

● $\geq 3$ suttu	○ Ei tulosta	▲ Liikenne
● 2 suttu	● Onnistunut näyte	★ RK poikkeuslupa
		■ Poliisin päätös

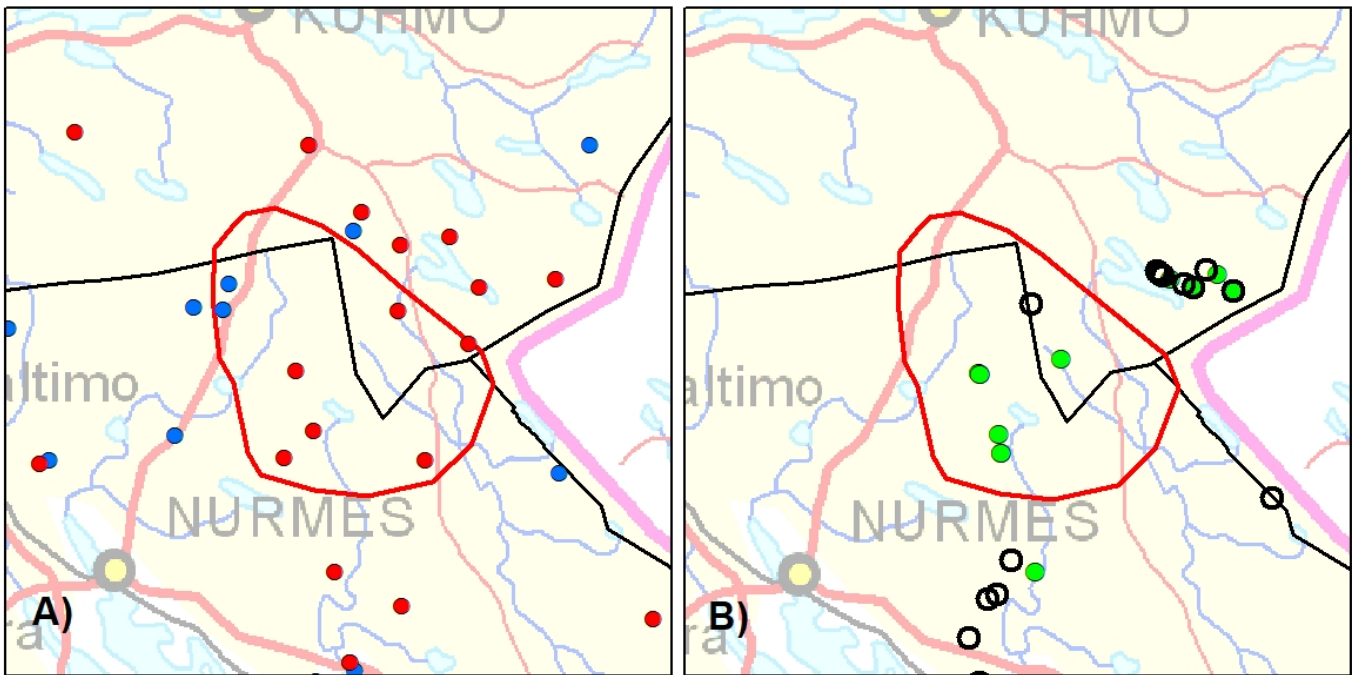
## 59. Mujejärvi (Perhelauma)

Palaa sisällysluetteloon

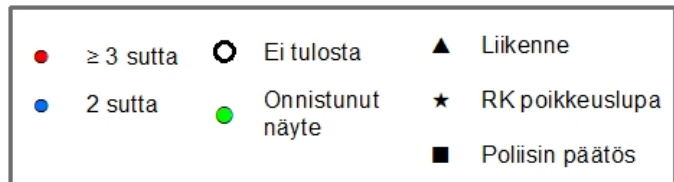


	Koko keräysajalta	Keväältä
Tassu: havainnot parista	2 kpl	1 kpl
Tassu: havainnot laumasta	6 kpl (3-5 yksilöä)	0 kpl
DNA: kerätyt näytteet	8 kpl (7 onnistunutta)	0 kpl (0 onnistunutta)
DNA: näytteet reviirin susista	7 kpl (3 eri yksilöä)	0 kpl (0 eri yksilöä)
DNA: vaeltavat sudet / koirat / koirasudet	0/0/0 yksilöä	

Pinta-ala ( $km^2$ )	660
Merkkejä kiimatiputtelusta	Ei
Tunnettu kuolleisuus	Ei
Toteutuneita etsintä- ja/tai jäljitysreittejä	Kyllä
Edellinen status	Pari (100 % TN)
Huomautukset	Ei

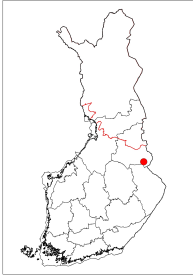


A) Kirjatut susihavainnot, B) Alueelta kerätyt DNA-näytteet ja tunnettu kuolleisuus. Punaisella viivalla hahmotelma mahdollisesta reviiri-alueesta perustuu havaintotietoon.



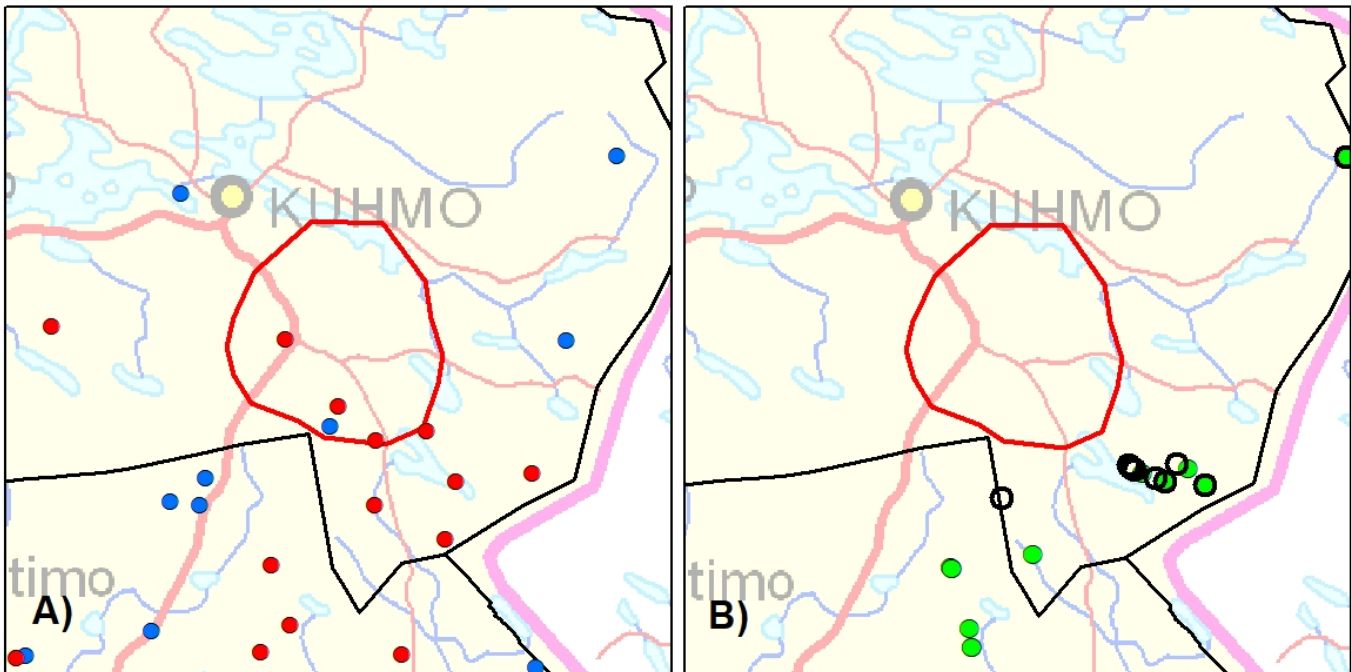
## 60. Peurajärvi (Havaintoalue)

[Pala sisällysluetteloon](#)



	Koko keräysajalta	Keväältä
Tassu: havainnot parista	1 kpl	0 kpl
Tassu: havainnot laumasta	3 kpl (3-4 yksilöä)	0 kpl
DNA: kerätyt näytteet	0 kpl (0 onnistunutta)	0 kpl (0 onnistunutta)
DNA: näytteet reviirin susista	0 kpl (0 eri yksilöä)	0 kpl (0 eri yksilöä)
DNA: vaeltavat sudet / koirat / koirasudet	0/0/0 yksilöä	

Pinta-ala ( $km^2$ )	430
Merkkejä kiimatiputtelusta	Ei
Tunnettu kuolleisuus	Ei
Toteutuneita etsintä- ja/tai jäljitysreittejä	Kyllä
Edellinen status	Perhelauma (70 % TN)
Huomautukset	Ei

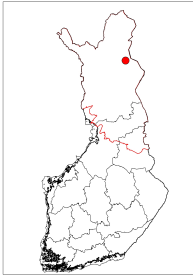


A) Kirjatut susihavainnot, B) Alueelta kerätyt DNA-näytteet ja tunnettu kuolleisuus. Punaisella viivalla hahmotelma mahdollisesta reviiri-alueesta perustuu havaintotietoon.

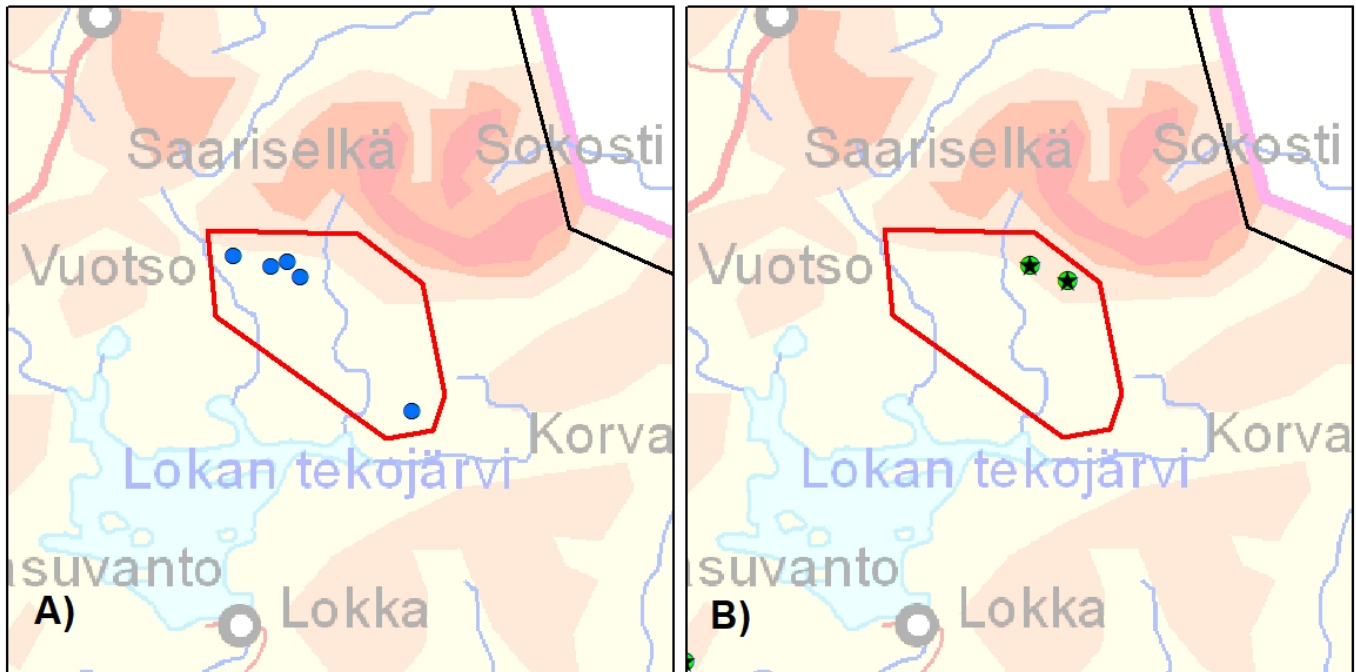
● $\geq 3$ sutta	○ Ei tulosta	▲ Liikenne
● 2 sutta	● Onnistunut näyte	★ RK poikkeuslupa
		■ Poliisin päätös

## 61. Luiri (Havaintoalue)

Palaa sisällysluetteloon



	Koko keräysajalta	Keväältä
Tassu: havainnot parista	5 kpl	0 kpl
Tassu: havainnot laumasta	0 kpl	0 kpl
DNA: kerätyt näytteet	2 kpl (2 onnistunutta)	0 kpl (0 onnistunutta)
DNA: näytteet reviirin susista	0 kpl (0 eri yksilöä)	0 kpl (0 eri yksilöä)
DNA: vaeltavat sudet / koirat / koirasudet	0/0/0 yksilöä	
<hr/>		
Pinta-ala (km <sup>2</sup> )	380	
Merkkejä kiimatiputtelusta	Ei	
Tunnettu kuolleisuus	2 yksilöä, 31.10.2023, RK poikkeuslupa	
Toteutuneita etsintä- ja/tai jäljitysreittejä	Ei	
Edellinen status	-	
Huomautukset	Ei	

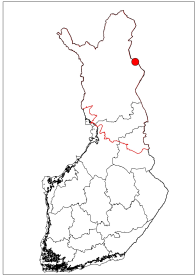


A) Kirjatut susihavainnot, B) Alueelta kerätyt DNA-näytteet ja tunnettu kuolleisuus. Punaisella viivalla hahmotelma mahdollisesta reviiri-alueesta perustuu havaintotietoon.

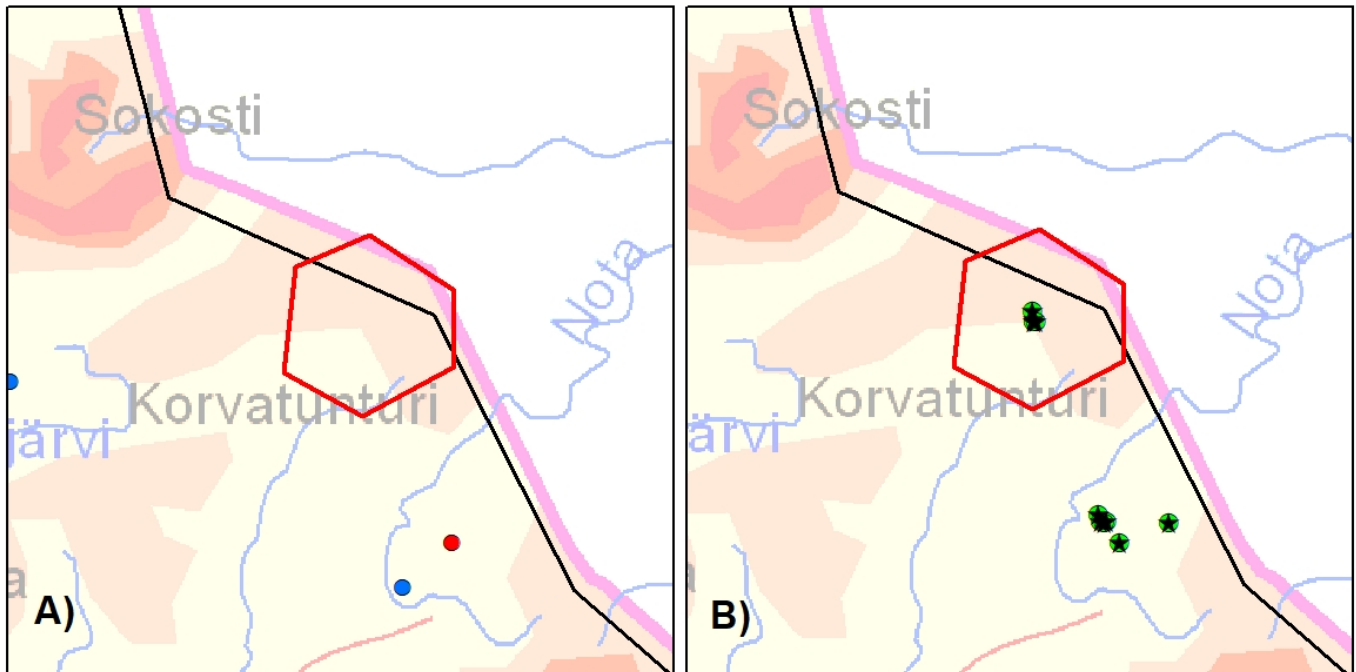
● ≥ 3 sutta	○ Ei tulosta	▲ Liikenne
● 2 sutta	● Onnistunut näyte	★ RK poikkeuslupa
		■ Poliisin päätös

## 62. Korvatunturi (Havaintoalue)

[Pala sisällysluetteloon](#)



	Koko keräysajalta	Keväältä
Tassu: havainnot parista	0 kpl	0 kpl
Tassu: havainnot laumasta	0 kpl	0 kpl
DNA: kerätyt näytteet	5 kpl (5 onnistunutta)	0 kpl (0 onnistunutta)
DNA: näytteet reviirin susista	0 kpl (0 eri yksilöä)	0 kpl (0 eri yksilöä)
DNA: vaeltavat sudet / koirat / koirasudet	0/0/0 yksilöä	
<hr/>		
Pinta-ala (km <sup>2</sup> )	260	
Merkkejä kiimatiputtelusta	Ei	
Tunnettu kuolleisuus	5 yksilöä, 20.10.2023, RK poikkeuslupa	
Toteutuneita etsintä- ja/tai jäljitysreittejä	Ei	
Edellinen status	-	
Huomautukset	Ei	



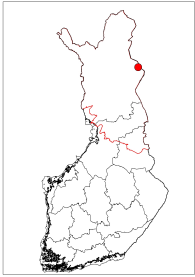
A) Kirjatut susihavainnot, B) Alueelta kerätyt DNA-näytteet ja tunnettu kuolleisuus. Punaisella viivalla hahmotelma mahdollisesta reviirialueesta perustuu havaintotietoon.

● ≥ 3 sutta	○ Ei tulosta	▲ Liikenne
● 2 sutta	● Onnistunut näyte	★ RK poikkeuslupa
	■ Poliisin päätös	

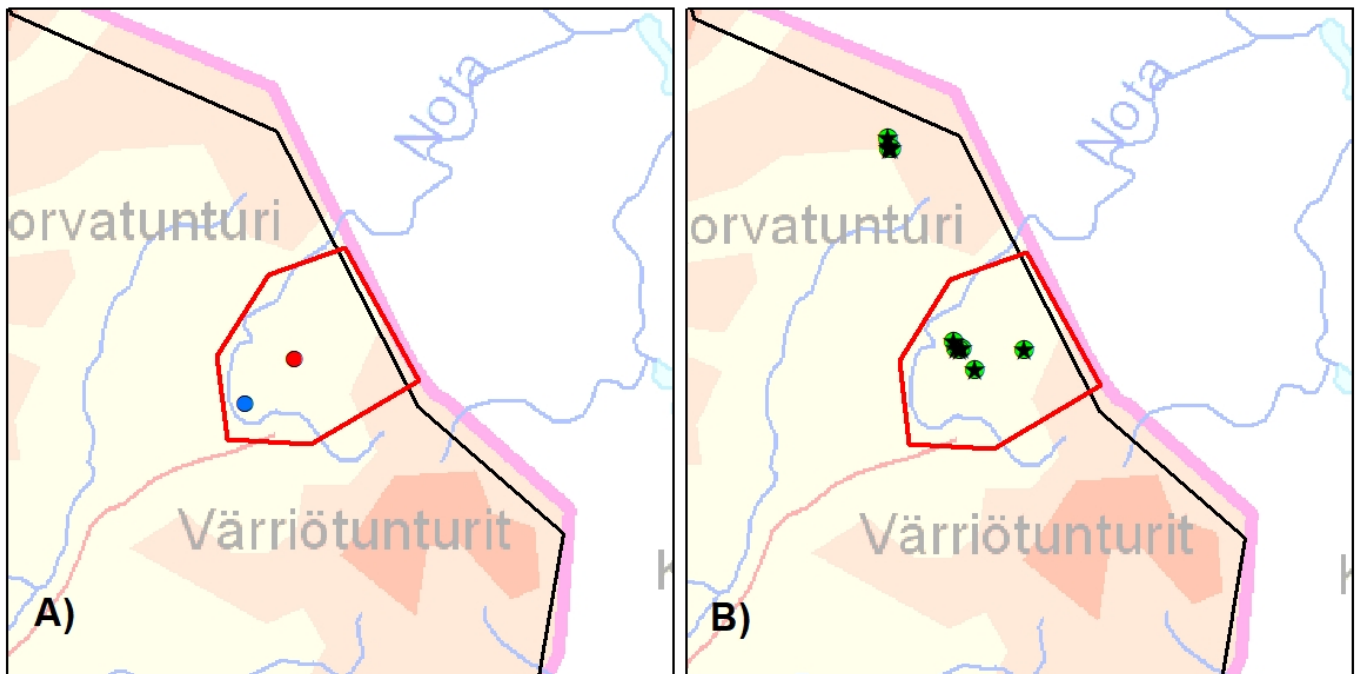


### 63. Tulppio (Havaintoalue)

Palaa sisällysluetteloon



	Koko keräysajalta	Keväältä
Tassu: havainnot parista	1 kpl	0 kpl
Tassu: havainnot laumasta	1 kpl (10-10 yksilöä)	0 kpl
DNA: kerätyt näytteet	6 kpl (6 onnistunutta)	0 kpl (0 onnistunutta)
DNA: näytteet reviirin susista	0 kpl (0 eri yksilöä)	0 kpl (0 eri yksilöä)
DNA: vaeltavat sudet / koirat / koirasudet	0/0/0 yksilöä	
<hr/>		
Pinta-ala (km <sup>2</sup> )	310	
Merkkejä kiimatiputtelusta	Ei	
Tunnettu kuolleisuus	6 yksilöä, 9.-13.10.2023, RK poikkeuslupa	
Toteutuneita etsintä- ja/tai jäljitysreittejä	Ei	
Edellinen status	-	
Huomautukset	Ei	

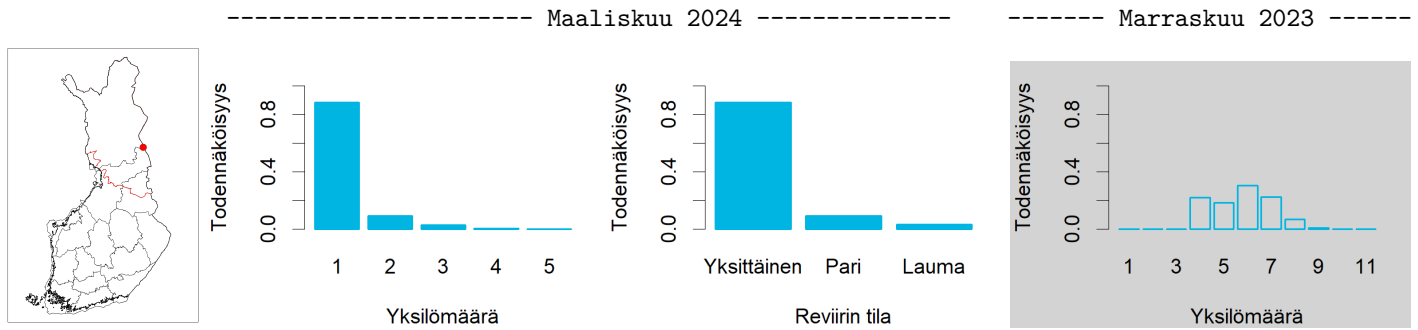


A) Kirjatut susihavainnot, B) Alueelta kerätyt DNA-näytteet ja tunnettu kuolleisuus. Punaisella viivalla hahmotelma mahdollisesta reviirialueesta perustuu havaintotietoon.

● ≥ 3 sutta	○ Ei tulosta	▲ Liikenne
● 2 sutta	● Onnistunut näyte	★ RK poikkeuslupa
		■ Poliisin päätös

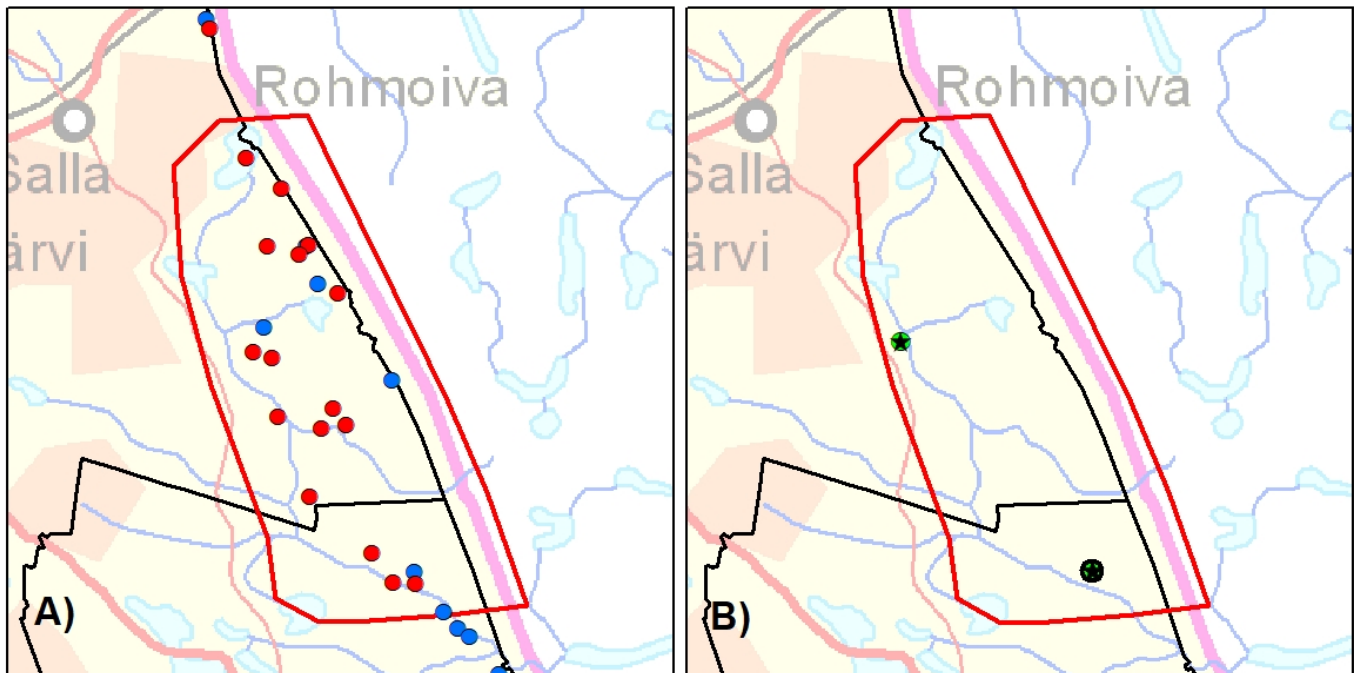
## 64. Hautajärvi-Onkamo (Yksittäisiä susia: 88 %)

Palaa sisällysluetteloon



	Koko keräysajalta	Keväältä
Tassu: havainnot parista	6 kpl	0 kpl
Tassu: havainnot laumasta	16 kpl (3-4 yksilöä)	0 kpl
DNA: kerätyt näytteet	3 kpl (2 onnistunutta)	0 kpl (0 onnistunutta)
DNA: näytteet reviirin susista	0 kpl (0 eri yksilöä)	0 kpl (0 eri yksilöä)
DNA: vaeltavat sudet / koirat / koirasudet	0/0/0 yksilöä	

Pinta-ala ( $km^2$ )	1220
Merkkejä kiimatiputtelusta	Ei
Tunnettu kuolleisuus	3 yksilöä, 5.11.-1.12.2023, RK poikkeuslupa
Toteutuneita etsintä- ja/tai jäljitysreittejä	Ei
Edellinen status	Yksittäisiä susia (100 % TN)
Huomautukset	Ei

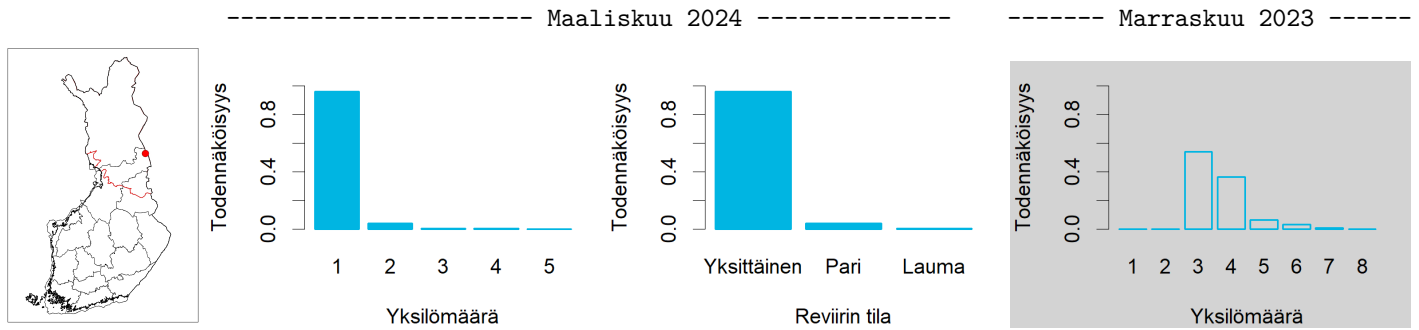


A) Kirjatut susihavainnot, B) Alueelta kerätyt DNA-näytteet ja tunnettu kuolleisuus. Punaisella viivalla hahmotelma mahdollisesta reviirialueesta perustuu havaintotietoon.

● $\geq 3$ sutta	○ Ei tulosta	▲ Liikenne
● 2 sutta	● Onnistunut näyte	★ RK poikkeuslupa
		■ Poliisin päätös

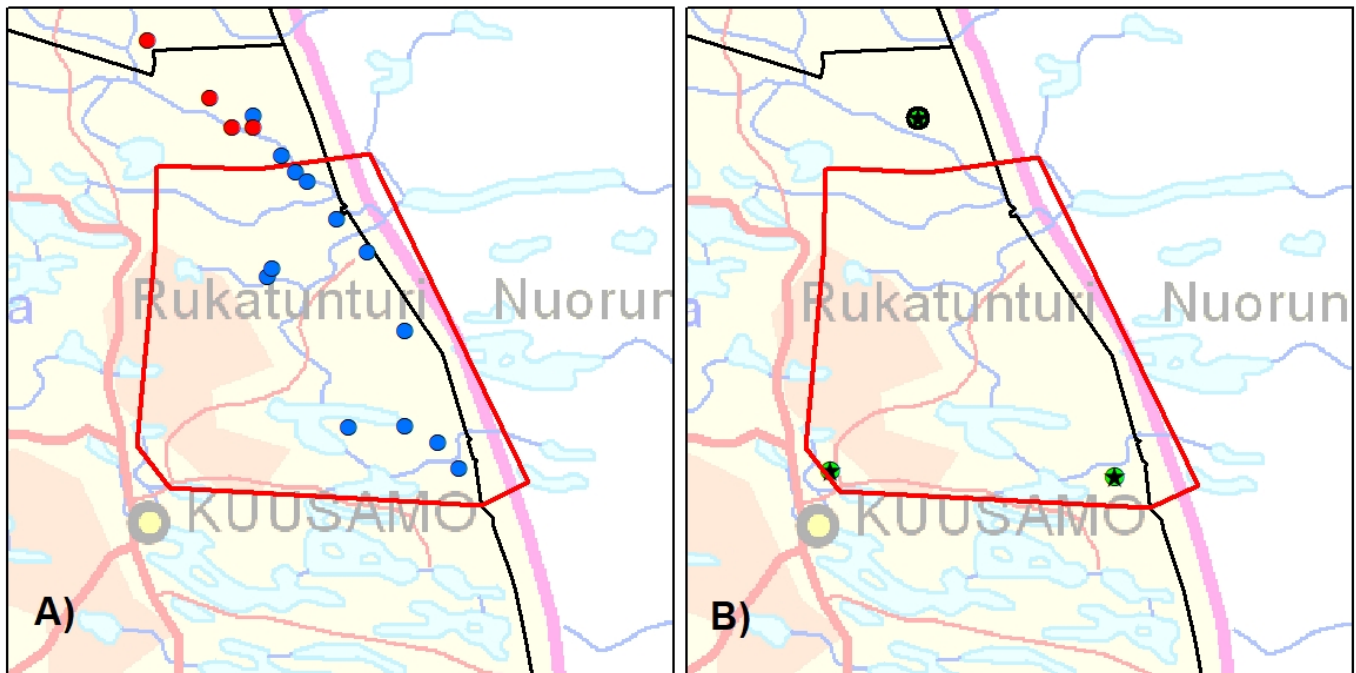
## 65. Ruka (Yksittäisiä susia: 96 %)

Palaa sisällysluetteloon

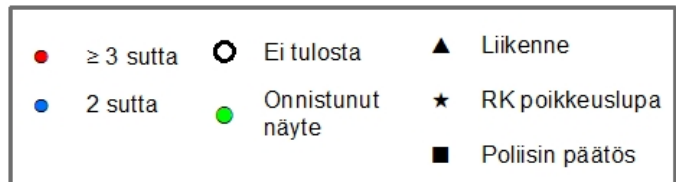


	Koko keräysajalta	Keväältä
Tassu: havainnot parista	11 kpl	0 kpl
Tassu: havainnot laumasta	0 kpl	0 kpl
DNA: kerätyt näytteet	2 kpl (2 onnistunutta)	0 kpl (0 onnistunutta)
DNA: näytteet reviiirin susista	0 kpl (0 eri yksilöä)	0 kpl (0 eri yksilöä)
DNA: vaeltavat sudet / koirat / koirasudet	0/0/0 yksilöä	

Pinta-ala ( $km^2$ )	1180
Merkkejä kiimatiputtelusta	Ei
Tunnettu kuolleisuus	2 yksilöä, 9.11.-3.12.2023, RK poikkeuslupa
Toteutuneita etsintä- ja/tai jäljitysreittejä	Ei
Edellinen status	Perhelauma (88 % TN)
Huomautukset	Ei

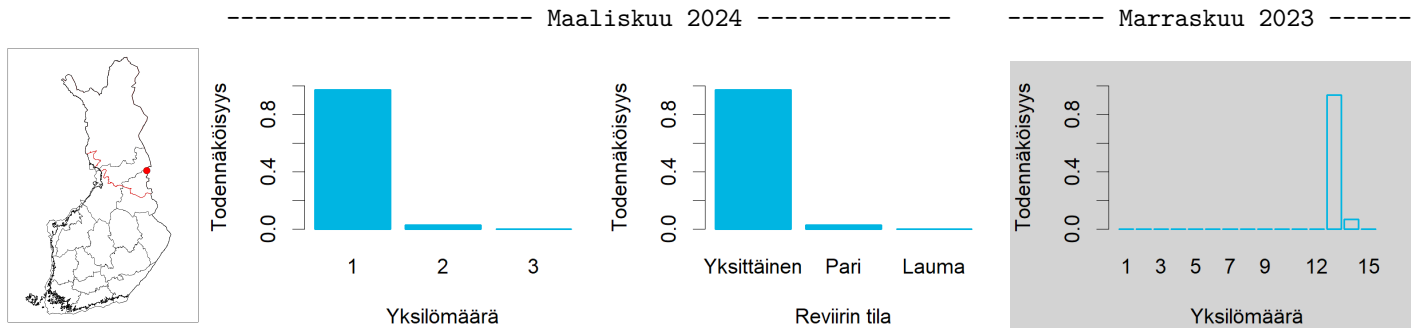


A) Kirjatut susihavainnot, B) Alueelta kerätyt DNA-näytteet ja tunnettu kuolleisuus. Punaisella viivalla hahmotelma mahdollisesta reviiirialueesta perustuu havaintotietoon.



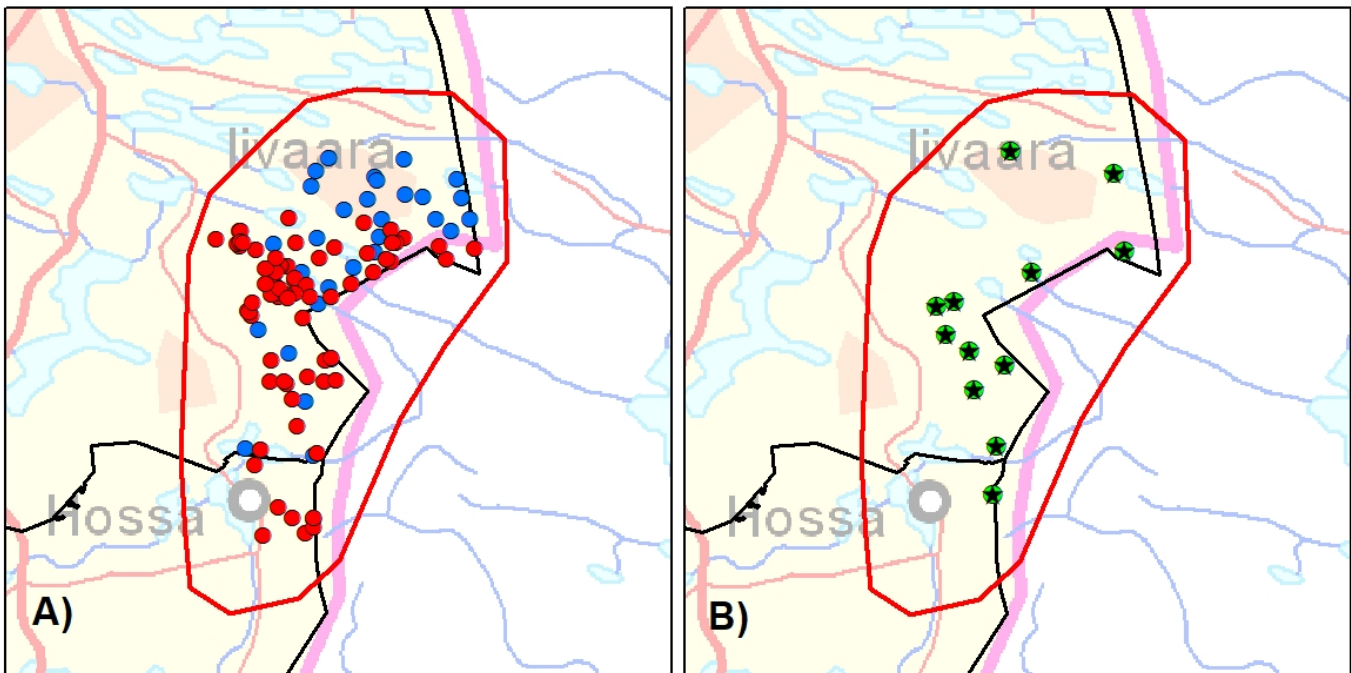
## 66. Kallioluoma-Hossa (Yksittäisiä susia: 97 %)

Palaa sisällysluetteloon



	Koko keräysajalta	Keväältä
Tassu: havainnot parista	30 kpl	1 kpl
Tassu: havainnot laumasta	75 kpl (3-11 yksilöä)	0 kpl
DNA: kerätyt näytteet	12 kpl (12 onnistunutta)	1 kpl (1 onnistunutta)
DNA: näytteet reiviirin susista	0 kpl (0 eri yksilöä)	0 kpl (0 eri yksilöä)
DNA: vaeltavat sudet / koirat / koirasudet	0/0/0 yksilöä	

Pinta-ala ( $km^2$ )	1380
Merkkejä kiimatiputtelusta	Kyllä
Tunnettu kuolleisuus	12 yksilöä, 30.11.2023-12.1.2024, RK poikkeuslupa
Toteutuneita etsintä- ja/tai jäljitysreittejä	Ei
Edellinen status	Yksittäisiä susia (100 % TN)
Huomautukset	Ei

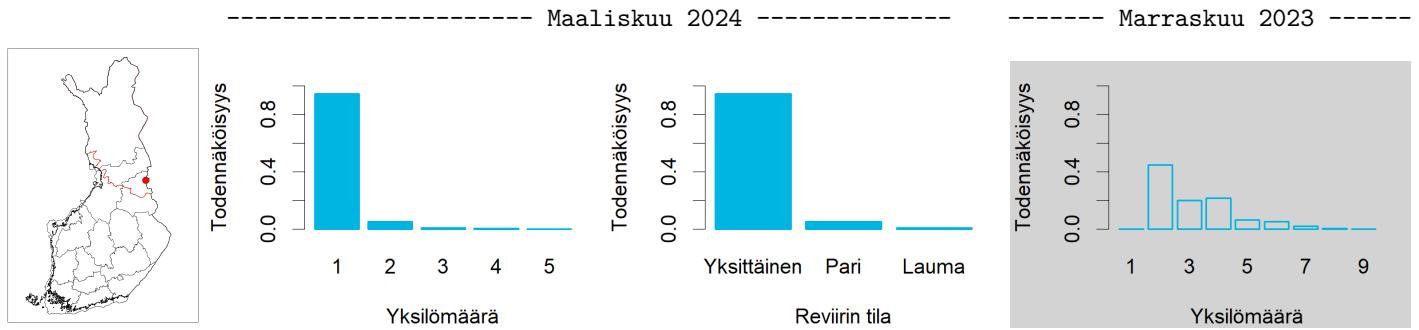


A) Kirjatut susihavainnot, B) Alueelta kerätyt DNA-näytteet ja tunnettu kuolleisuus. Punaisella viivalla hahmotelma mahdollisesta reiviirialueesta perustuu havaintotietoon.

● $\geq 3$ sutta	○ Ei tulosta	▲ Liikenne
● 2 sutta	● Onnistunut näyte	★ RK poikkeuslupa
		■ Poliisin päätös

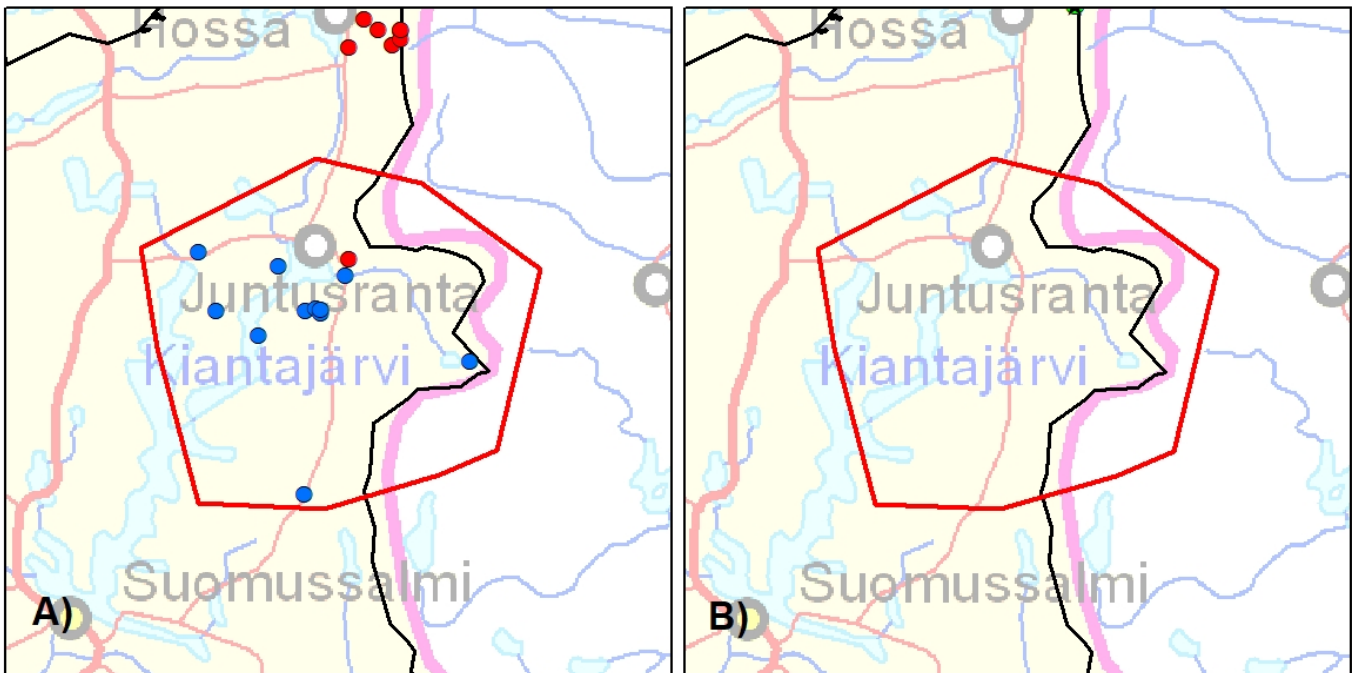
## 67. Pirttivaara (Yksittäisiä susia: 94 %)

Palaa sisällysluetteloon

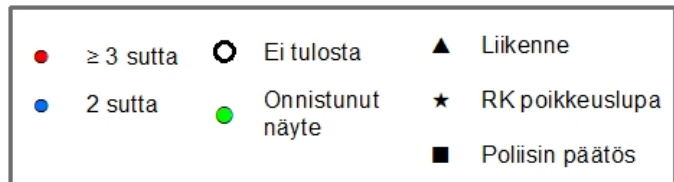


	Koko keräysajalta	Keväältä
Tassu: havainnot parista	11 kpl	0 kpl
Tassu: havainnot laumasta	1 kpl (4-4 yksilöä)	0 kpl
DNA: kerätyt näytteet	0 kpl (0 onnistunutta)	0 kpl (0 onnistunutta)
DNA: näytteet reviirin susista	0 kpl (0 eri yksilöä)	0 kpl (0 eri yksilöä)
DNA: vaeltavat sudet / koirat / koirasudet	0/0/0 yksilöä	

Pinta-ala ( $km^2$ )	1220
Merkkejä kiimatipttelusta	Ei
Tunnettu kuolleisuus	Ei
Toteutuneita etsintä- ja/tai jäljitysreittejä	Ei
Edellinen status	Yksittäisiä susia (100 % TN)
Huomautukset	Ei

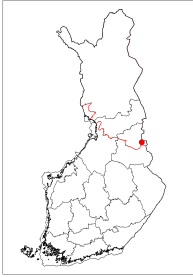


A) Kirjatut susihavainnot, B) Alueelta kerätyt DNA-näytteet ja tunnettu kuolleisuus. Punaisella viivalla hahmotelma mahdollisesta reviiri-alueesta perustuu havaintotietoon.

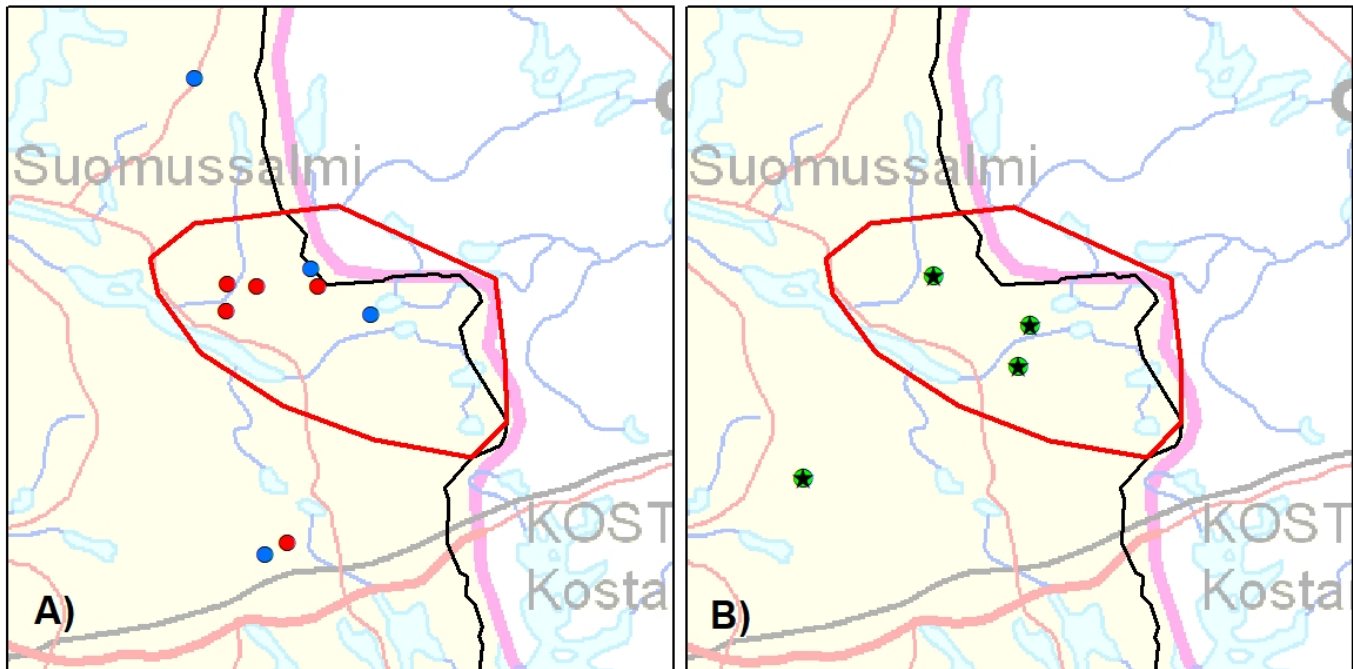


## 68. Kuivajärvi (Havaintoalue)

Palaa sisällysluetteloon



	Koko keräysajalta	Keväältä
Tassu: havainnot parista	2 kpl	0 kpl
Tassu: havainnot laumasta	4 kpl (3-4 yksilöä)	0 kpl
DNA: kerätyt näytteet	3 kpl (3 onnistunutta)	2 kpl (2 onnistunutta)
DNA: näytteet reviirin susista	3 kpl (3 eri yksilöä)	2 kpl (2 eri yksilöä)
DNA: vaeltavat sudet / koirat / koirasudet	0/0/0 yksilöä	
<hr/>		
Pinta-ala (km <sup>2</sup> )	720	
Merkkejä kiimatiputtelusta	Ei	
Tunnettu kuolleisuus	3 yksilöä, 30.10.2023-19.1.2024, RK poikkeuslupa	
Toteutuneita etsintä- ja/tai jäljitysreittejä	NA	
Edellinen status	-	
Huomautukset	Ei	

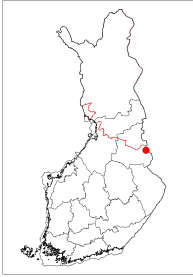


A) Kirjatut susihavainnot, B) Alueelta kerätyt DNA-näytteet ja tunnettu kuolleisuus. Punaisella viivalla hahmotelma mahdollisesta reviiri-alueesta perustuu havaintotietoon.

● ≥ 3 sutta	○ Ei tulosta	▲ Liikenne
● 2 sutta	● Onnistunut näyte	★ RK poikkeuslupa
		■ Poliisin päätös

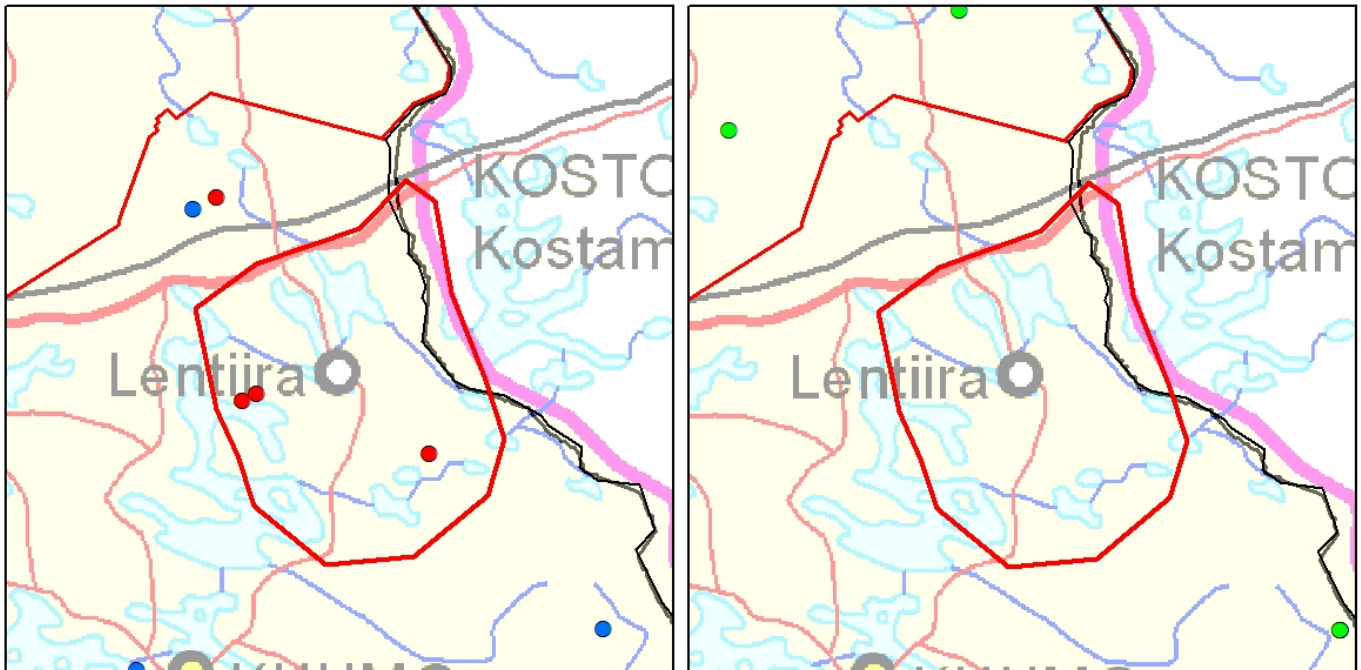
## 69. Vartius (Havaintoalue)

Palaa sisällysluetteloon



	Koko keräysajalta	Keväältä
Tassu: havainnot parista	0 kpl	0 kpl
Tassu: havainnot laumasta	3 kpl (3-3 yksilöä)	0 kpl
DNA: kerätyt näytteet	0 kpl (0 onnistunutta)	0 kpl (0 onnistunutta)
DNA: näytteet reviirin susista	0 kpl (0 eri yksilöä)	0 kpl (0 eri yksilöä)
DNA: vaeltavat sudet / koirat / koirasudet	0/0/0 yksilöä	

Pinta-ala ( $km^2$ )	790
Merkkejä kiimatiputtelusta	Ei
Tunnettu kuolleisuus	Ei
Toteutuneita etsintä- ja/tai jäljitysreittejä	Kyllä
Edellinen status	Perhelauma (100 % TN)
Huomautukset	Ei

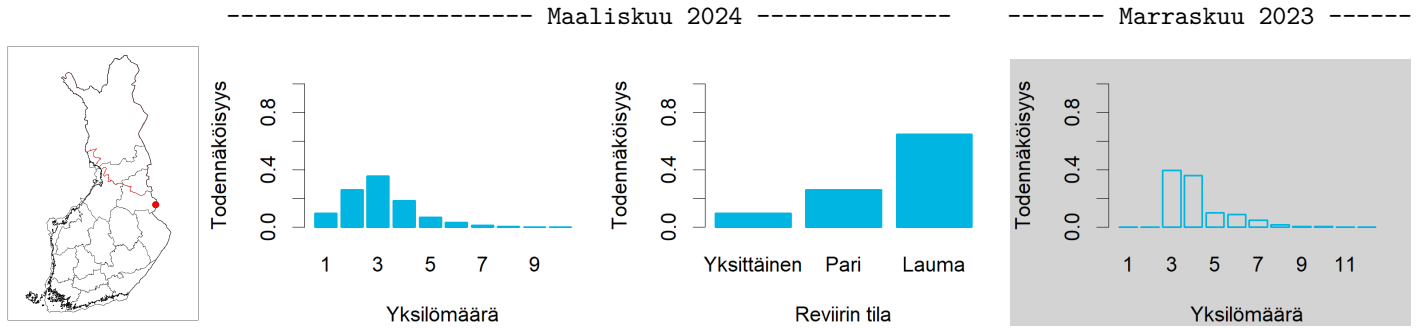


A) Kirjatut susihavainnot, B) Alueelta kerätyt DNA-näytteet ja tunnettu kuolleisuus. Punaisella viivalla hahmotelma mahdollisesta reviirialueesta perustuu havaintotietoon.

● $\geq 3$ sutta	○ Ei tulosta	▲ Liikenne
● 2 sutta	● Onnistunut näyte	★ RK poikkeuslupa
		■ Poliisin päätös

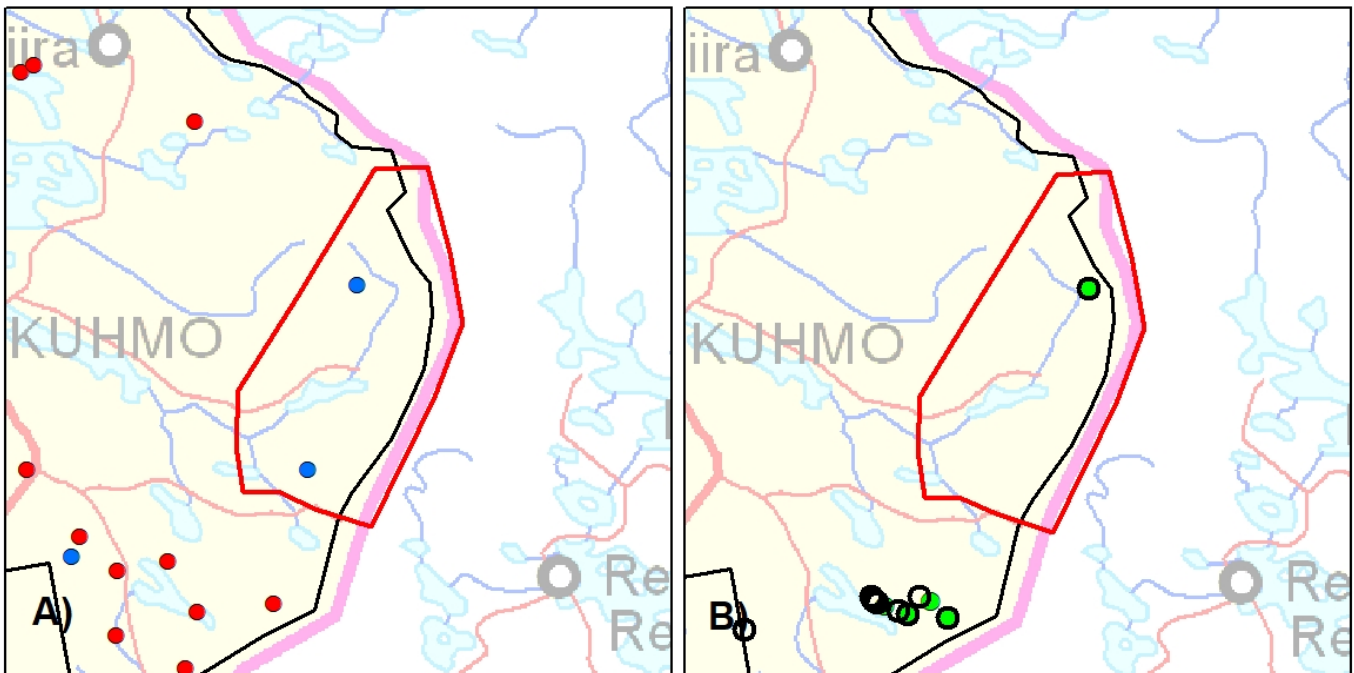
## 70. Kiviekki (Lauma\*: 65 %)

Palaa sisällysluetteloon



	Koko keräysajalta	Keväältä
Tassu: havainnot parista	2 kpl	0 kpl
Tassu: havainnot laumasta	0 kpl	0 kpl
DNA: kerätyt näytteet	9 kpl (5 onnistunutta)	0 kpl (5 onnistunutta)
DNA: näytteet reviirin susista	5 kpl (3 eri yksilöä)	0 kpl (0 eri yksilöä)
DNA: vaeltavat sudet / koirat / koirasudet	0/0/0 yksilöä	

Pinta-ala ( $km^2$ )	600
Merkkejä kiimatiputtelusta	Ei
Tunnettu kuolleisuus	Ei
Toteutuneita etsintä- ja/tai jäljitysreittejä	Kyllä
Edellinen status	Perhelauma (100 % TN)
Huomautukset	*Laskennallisesti pari, yksilöillä ei vanhempi-jälkeläis-suhdetta




A) Kirjatut susihavainnot, B) Alueelta kerätyt DNA-näytteet ja tunnettu kuolleisuus. Punaisella viivalla hahmotelma mahdollisesta reviiri-alueesta perustuu havaintotietoon.

● $\geq 3$ sutta	○ Ei tulosta	▲ Liikenne
● 2 sutta	● Onnistunut näyte	★ RK poikkeuslupa
		■ Poliisin päätös



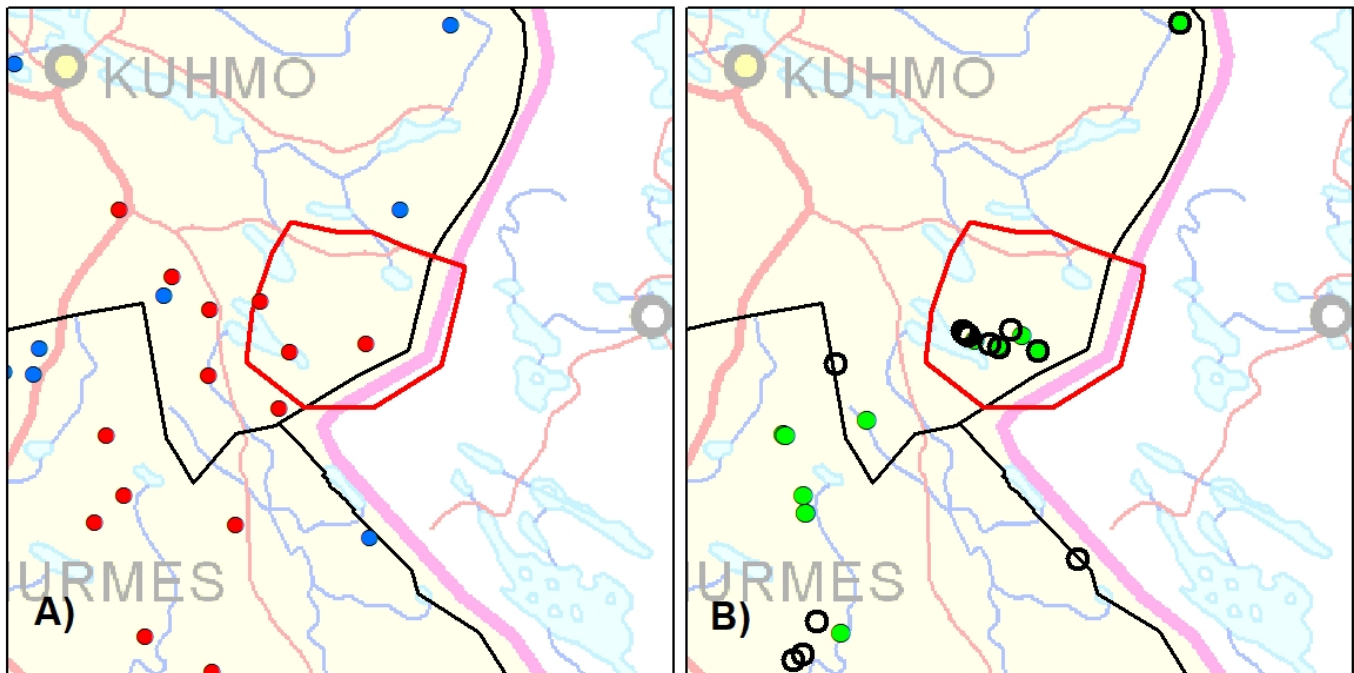
## 71. Saunajärvi (Perhelauma: 100 %)

Palaa sisällysluetteloon



	Koko keräysajalta	Keväältä
Tassu: havainnot parista	0 kpl	0 kpl
Tassu: havainnot laumasta	3 kpl (3-5 yksilöä)	1 kpl (3-3 yksilöä)
DNA: kerätyt näytteet	30 kpl (16 onnistunutta)	30 kpl (16 onnistunutta)
DNA: näytteet reviirin susista	16 kpl (6 eri yksilöä)	16 kpl (6 eri yksilöä)
DNA: vaeltavat sudet / koirat / koirasudet	0/0/0 yksilöä	

Pinta-ala ( $km^2$ )	360
Merkkejä kiimatiputtelusta	Kyllä
Tunnettu kuolleisuus	Ei
Toteutuneita etsintä- ja/tai jäljitysreittejä	Kyllä
Edellinen status	Perhelauma (100 % TN)
Huomautukset	Ei

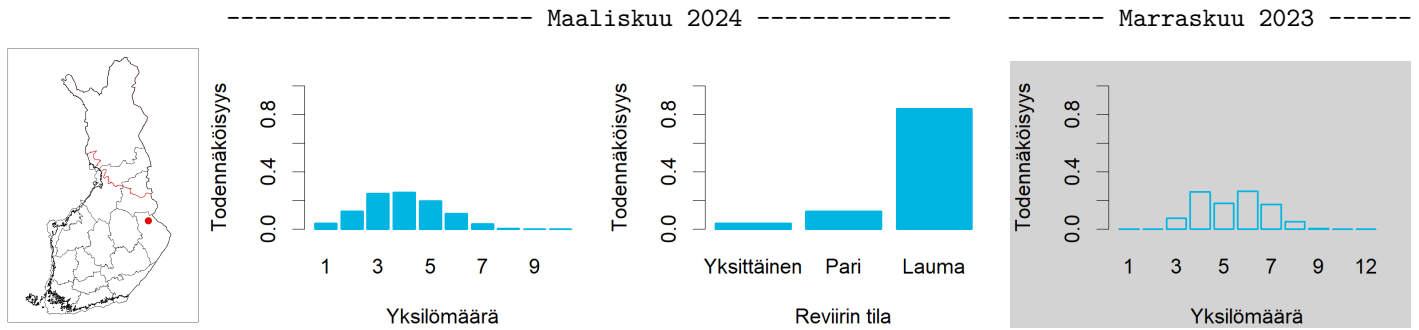


A) Kirjatut susihavainnot, B) Alueelta kerätyt DNA-näytteet ja tunnettu kuolleisuus. Punaisella viivalla hahmotelma mahdollisesta reviiri-alueesta perustuu havaintotietoon.

● $\geq 3$ suttu	○ Ei tulosta	▲ Liikenne
● 2 suttu	● Onnistunut näyte	★ RK poikkeuslupa
		■ Poliisin päätös

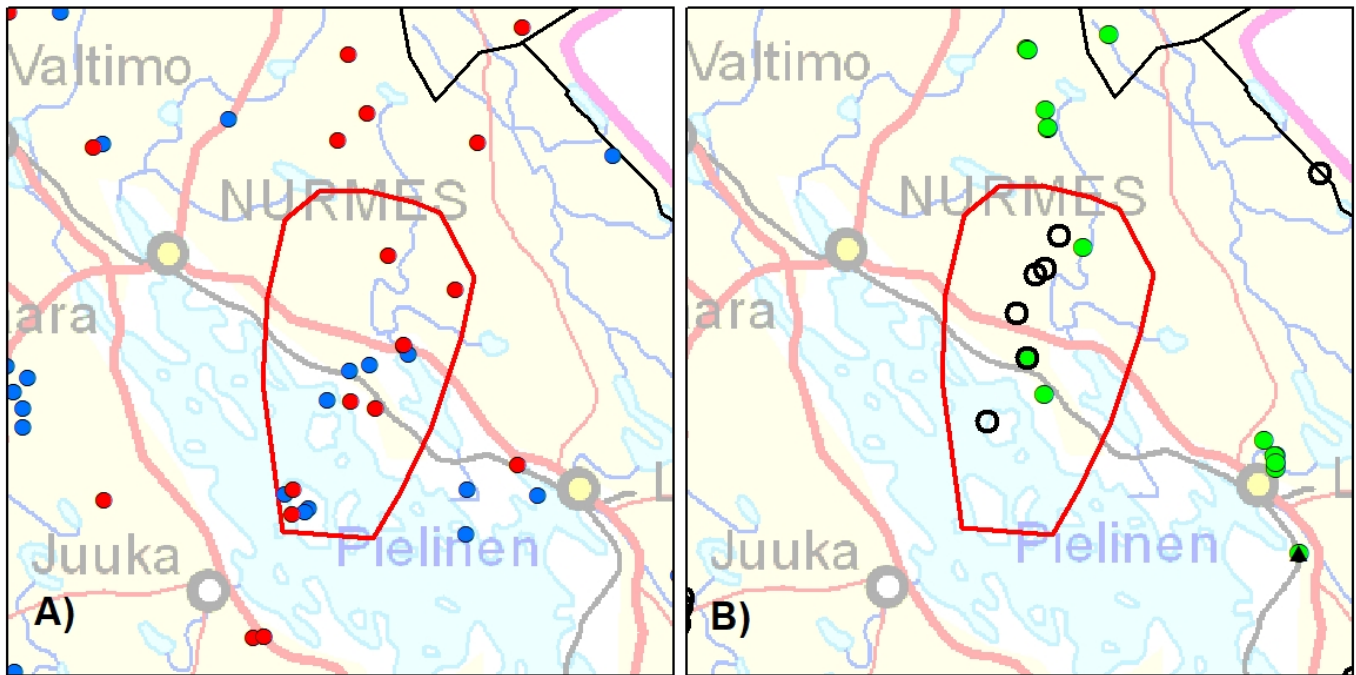
## 72. Höljäkä (Perhelauma: 84 %)

Palaa sisällysluetteloon



	Koko keräysajalta	Keväältä
Tassu: havainnot parista	8 kpl	0 kpl
Tassu: havainnot laumasta	7 kpl (3-4 yksilöä)	0 kpl
DNA: kerätyt näytteet	10 kpl (3 onnistunutta)	7 kpl (1 onnistunutta)
DNA: näytteet reviriin susista	3 kpl (3 eri yksilöä)	1 kpl (1 eri yksilöä)
DNA: vaeltavat sudet / koirat / koirasudet	0/0/0 yksilöä	

Pinta-ala ( $km^2$ )	660
Merkkejä kiimatiputtelusta	Ei
Tunnettu kuolleisuus	Ei
Toteutuneita etsintä- ja/tai jäljitysreittejä	Kyllä
Edellinen status	Perhelauma (100 % TN)
Huomautukset	Ei

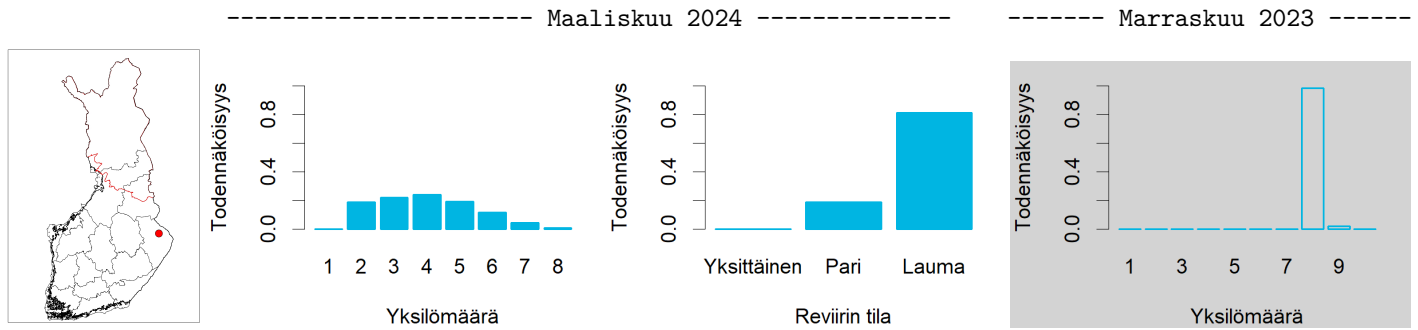


A) Kirjatut susihavainnot, B) Alueelta kerätyt DNA-näytteet ja tunnettu kuolleisuus. Punaisella viivalla hahmotelma mahdollisesta reviriialueesta perustuu havaintotietoon.

● $\geq 3$ suttu	○ Ei tulosta	▲ Liikenne
● 2 suttu	● Onnistunut näyte	★ RK poikkeuslupa
		■ Poliisin päätös

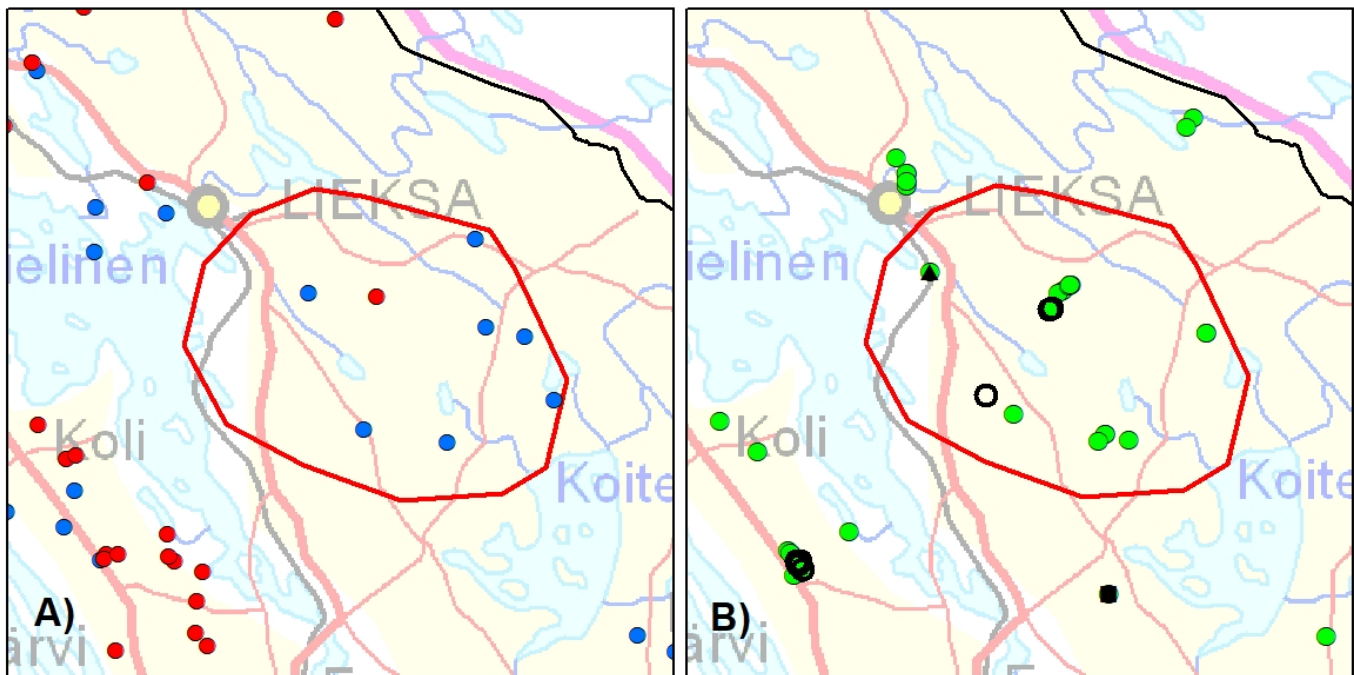
### 73. Kivivaara-Vuonisjärvi (Perhelauma: 81 %)

Palaa sisällysluetteloon



	Koko keräysajalta	Keväältä
Tassu: havainnot parista	7 kpl	1 kpl
Tassu: havainnot laumasta	1 kpl (4-4 yksilöä)	1 kpl (4-4 yksilöä)
DNA: kerätyt näytteet	30 kpl (27 onnistunutta)	8 kpl (7 onnistunutta)
DNA: näytteet reviirin susista	27 kpl (8 eri yksilöä)	7 kpl (2 eri yksilöä)
DNA: vaeltavat sudet / koirat / koirasudet	1/0/0 yksilöä	

Pinta-ala ( $km^2$ )	1030
Merkkejä kiimatiputtelusta	Ei
Tunnettu kuolleisuus	7.12.2023, liikenne
Toteutuneita etsintä- ja/tai jäljitysreittejä	Kyllä
Edellinen status	Lauma (100 % TN), luetaan pariaksi (eivät ole sukulaisia keskenään)
Huomautukset	Yksi vaeltaja (kuollut 7.12.2023)

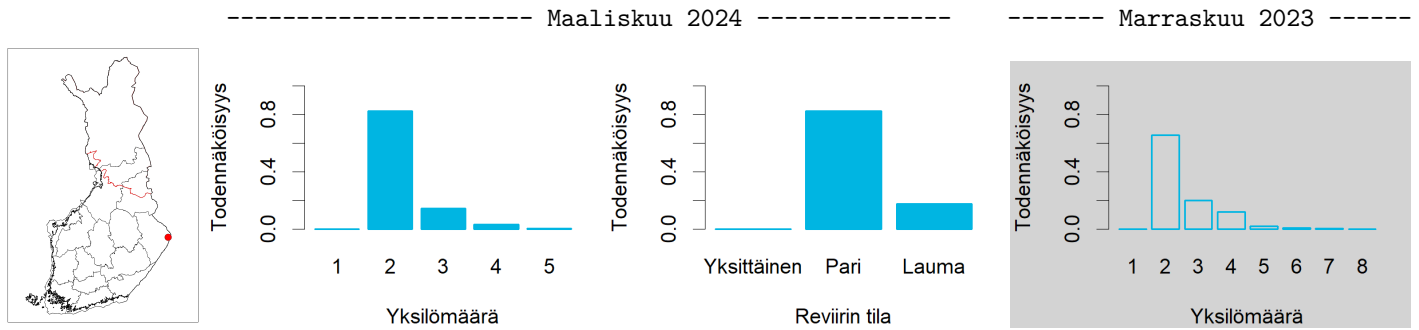


A) Kirjatut susihavainnot, B) Alueelta kerätyt DNA-näytteet ja tunnettu kuolleisuus. Punaisella viivalla hahmotelma mahdollisesta reviirialueesta perustuu havaintotietoon.

● $\geq 3$ suttu	○ Ei tulosta	▲ Liikenne
● 2 suttu	● Onnistunut näyte	★ RK poikkeuslupa
		■ Poliisin päätös

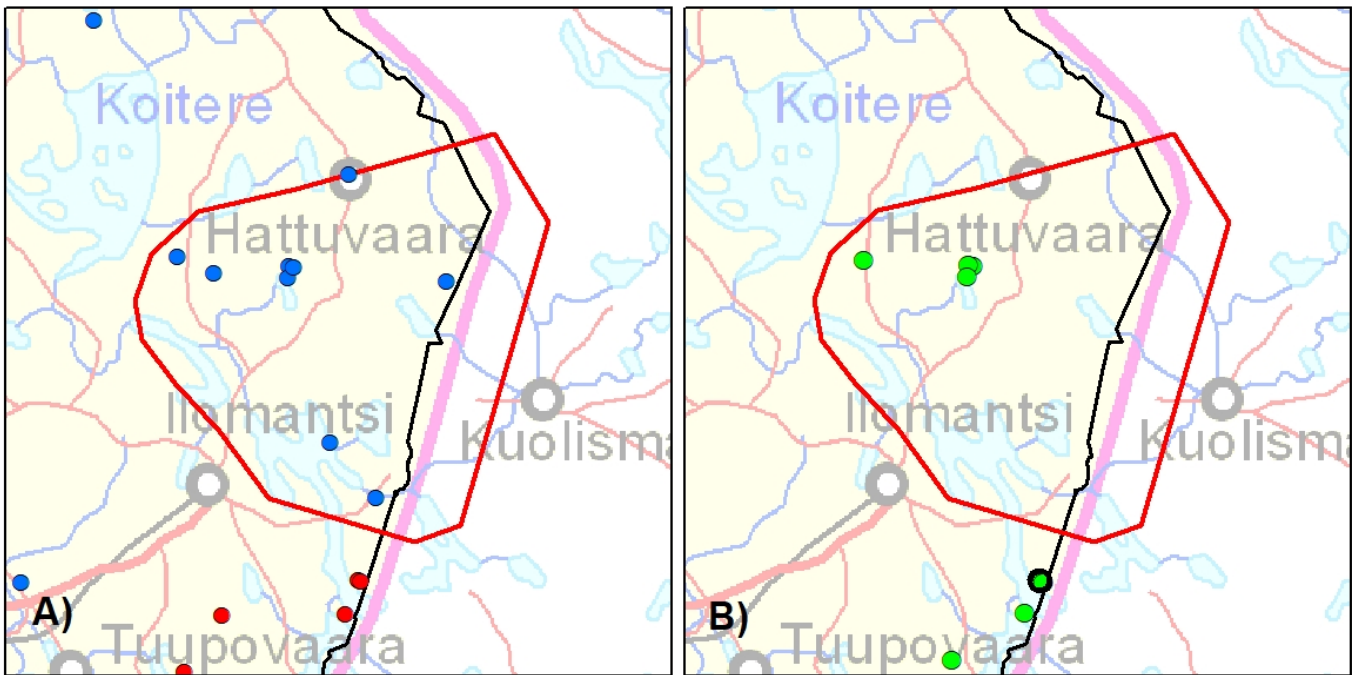
## 74. Kelsimä (Pari: 82 %)

[Palaa sisällysluetteloon](#)

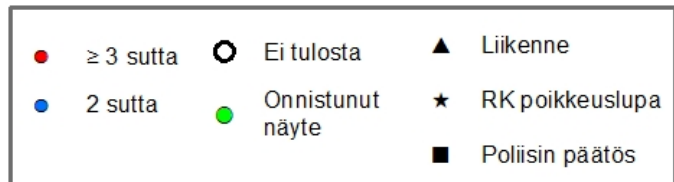


	Koko keräysajalta	Keväältä
Tassu: havainnot parista	9 kpl	3 kpl
Tassu: havainnot laumasta	0 kpl	0 kpl
DNA: kerätyt näytteet	4 kpl (4 onnistunutta)	3 kpl (3 onnistunutta)
DNA: näytteet reviirin susista	3 kpl (2 eri yksilöä)	3 kpl (2 eri yksilöä)
DNA: vaeltavat sudet / koirat / koirasudet	1/0/0 yksilöä	

Pinta-ala ( $km^2$ )	1310
Merkkejä kiimatiputtelusta	Ei
Tunnettu kuolleisuus	Ei
Toteutuneita etsintä- ja/tai jäljitysreittejä	Ei
Edellinen status	Ei pari- eikä laumareviiriä
Huomautukset	Yksi vaeltaja

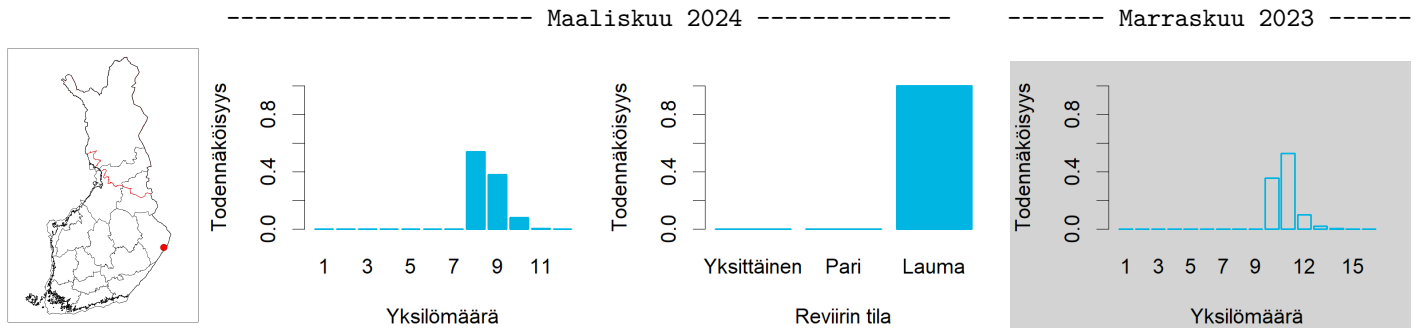


A) Kirjatut susihavainnot, B) Alueelta kerätyt DNA-näytteet ja tunnettu kuolleisuus. Punaisella viivalla hahmotelma mahdollisesta reviirialueesta perustuu havaintotietoon.



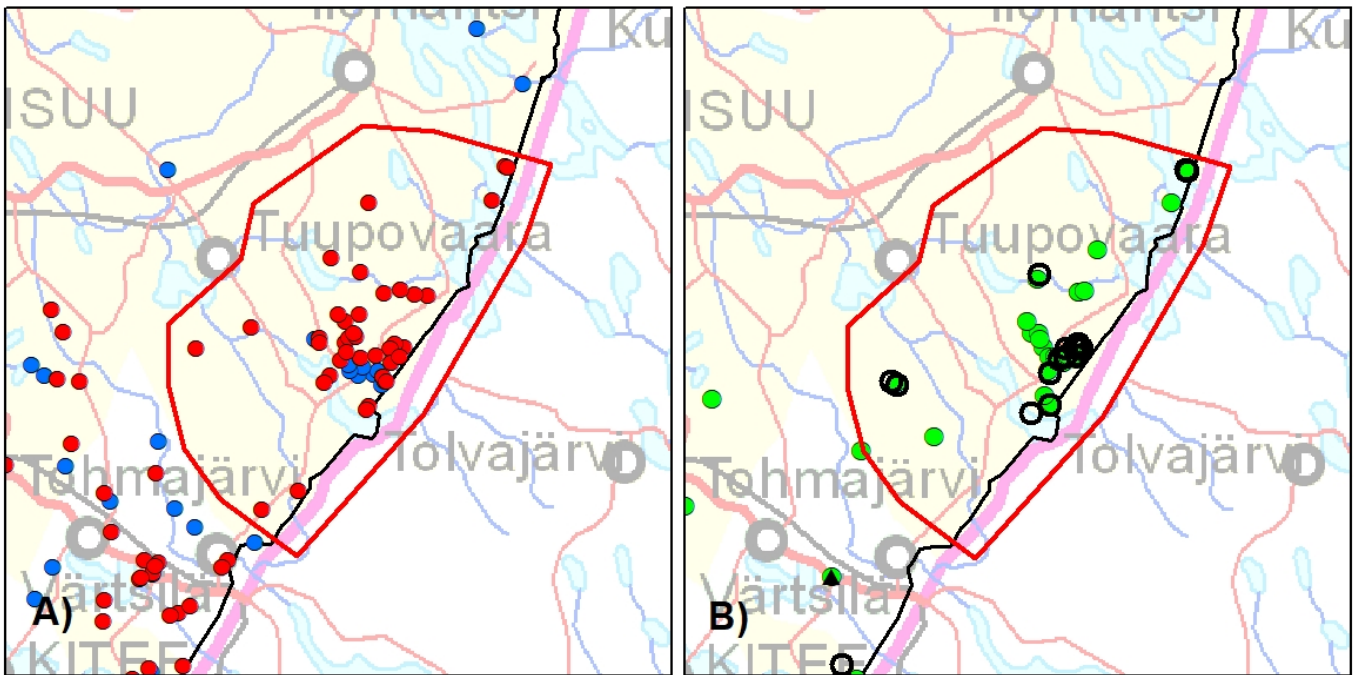
## 75. Tuupovaara (Perhelauma: 100 %)

Palaa sisällysluetteloon



	Koko keräysajalta	Keväältä
Tassu: havainnot parista	11 kpl	0 kpl
Tassu: havainnot laumasta	41 kpl (3-10 yksilöä)	6 kpl (4-8 yksilöä)
DNA: kerätyt näytteet	45 kpl (28 onnistunutta)	35 kpl (22 onnistunutta)
DNA: näytteet reiviirin susista	28 kpl (10 eri yksilöä)	22 kpl (8 eri yksilöä)
DNA: vaeltavat sudet / koirat / koirasudet	0/0/0 yksilöä	

Pinta-ala ( $km^2$ )	1120
Merkkejä kiimatiputtelusta	Kyllä
Tunnettu kuolleisuus	Ei
Toteutuneita etsintä- ja/tai jäljitysreittejä	Kyllä
Edellinen status	Perhelauma (100 % TN)
Huomautukset	Reviirillä myös perhelaumaan kuulumattomia susia

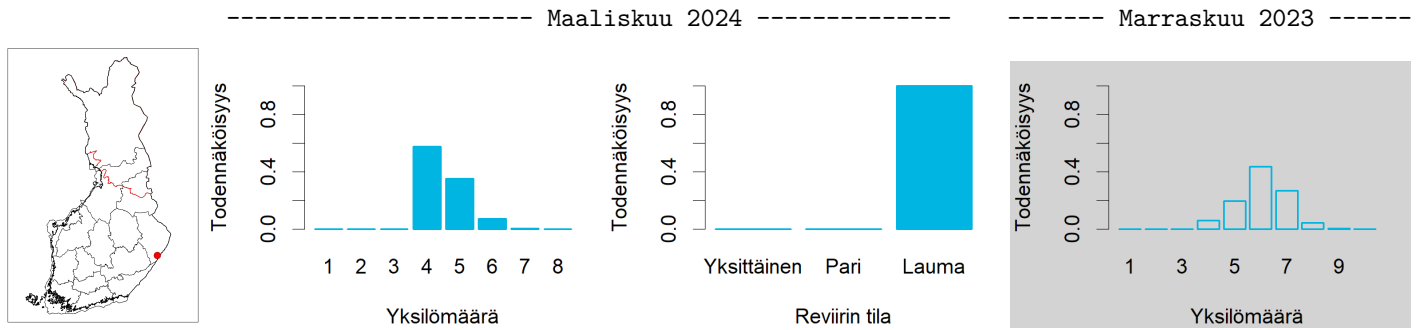


A) Kirjatut susihavainnot, B) Alueelta kerätyt DNA-näytteet ja tunnettu kuolleisuus. Punaisella viivalla hahmotelma mahdollisesta reiviirialueesta perustuu havaintotietoon.

● ≥ 3 suttu	○ Ei tulosta	▲ Liikenne
● 2 suttu	● Onnistunut näyte	★ RK poikkeuslupa
		■ Poliisin päätös

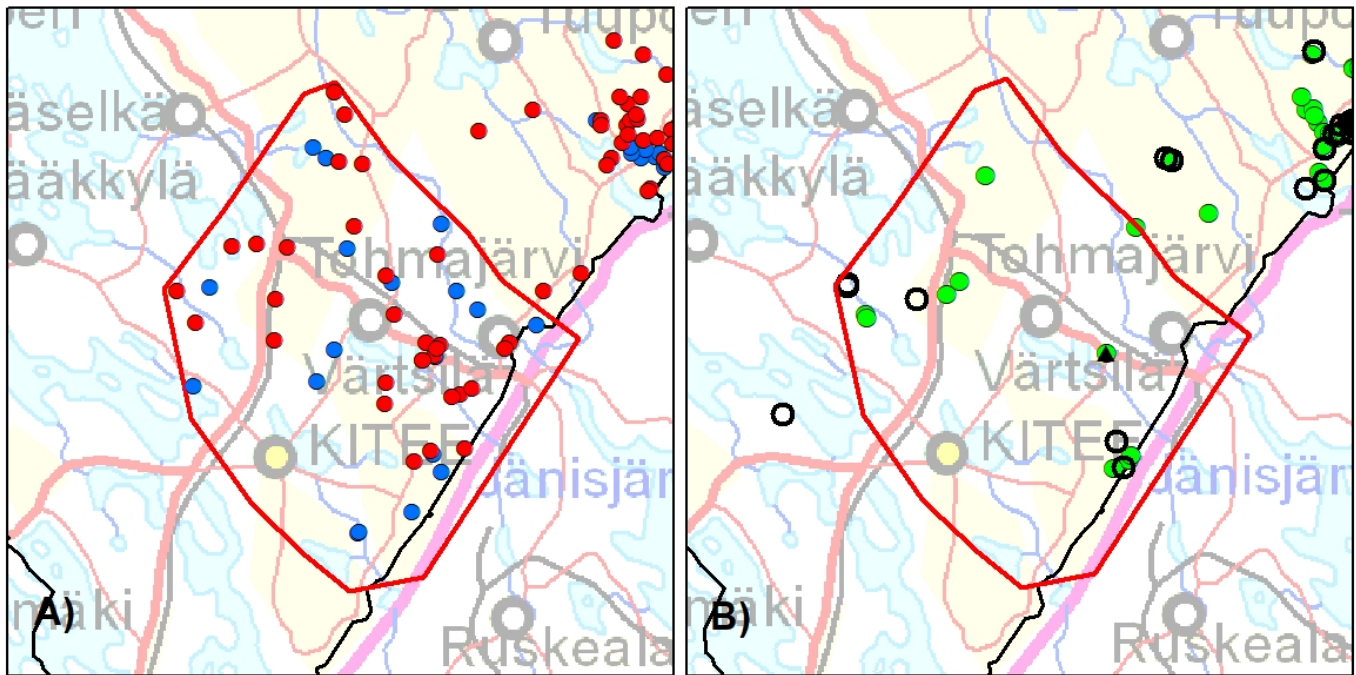
## 76. Tohmajärvi (Perhelauma: 100 %)

Palaa sisällysluetteloon



	Koko keräysajalta	Keväältä
Tassu: havainnot parista	18 kpl	3 kpl
Tassu: havainnot laumasta	32 kpl (3-6 yksilöä)	5 kpl (3-3 yksilöä)
DNA: kerätyt näytteet	15 kpl (10 onnistunutta)	13 kpl (8 onnistunutta)
DNA: näytteet reiviirin susista	9 kpl (4 eri yksilöä)	8 kpl (4 eri yksilöä)
DNA: vaeltavat sudet / koirat / koirasudet	1/0/0 yksilöä	

Pinta-ala ( $km^2$ )	1420
Merkkejä kiimatiputtelusta	Kyllä
Tunnettu kuolleisuus	23.9.2023, liikenne
Toteutuneita etsintä- ja/tai jäljitysreittejä	Kyllä
Edellinen status	Perhelauma (100 % TN)
Huomautukset	Yksi vaeltaja (kuollut 23.9.2023)

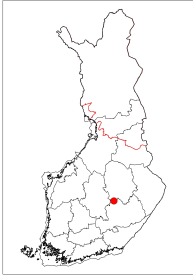


A) Kirjatut susihavainnot, B) Alueelta kerätyt DNA-näytteet ja tunnettu kuolleisuus. Punaisella viivalla hahmotelma mahdollisesta reiviirialueesta perustuu havaintotietoon.

● $\geq 3$ suttu	○ Ei tulosta	▲ Liikenne
● 2 suttu	● Onnistunut näyte	★ RK poikkeuslupa
		■ Poliisin päätös

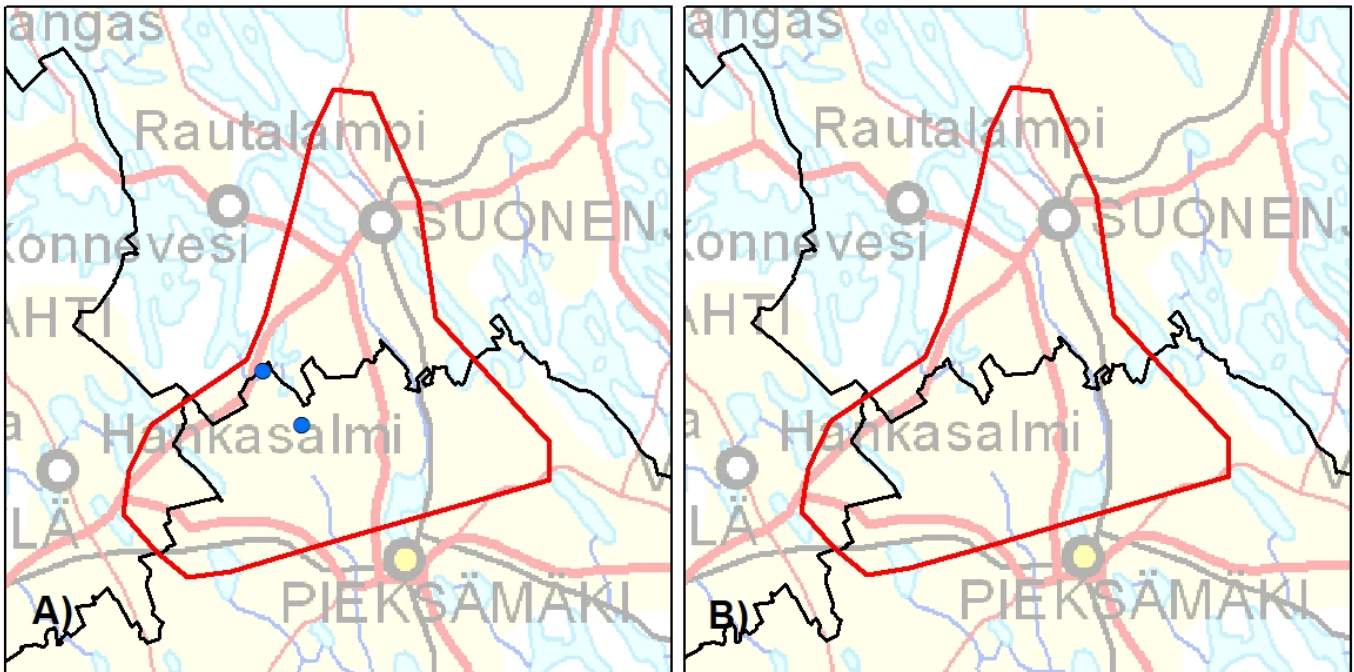
## 77. Pieksämäki (Havaintoalue)

[Pala sisällysluetteloon](#)



	Koko keräysajalta	Keväältä
Tassu: havainnot parista	2 kpl	0 kpl
Tassu: havainnot laumasta	0 kpl	0 kpl
DNA: kerätyt näytteet	0 kpl (0 onnistunutta)	0 kpl (0 onnistunutta)
DNA: näytteet reviirin susista	0 kpl (0 eri yksilöä)	0 kpl (0 eri yksilöä)
DNA: vaeltavat sudet / koirat / koirasudet	0/0/0 yksilöä	

Pinta-ala ( $km^2$ )	1170
Merkkejä kiimatiputtelusta	Ei
Tunnettu kuolleisuus	Ei
Toteutuneita etsintä- ja/tai jäljitysreittejä	Ei
Edellinen status	Pari (41 % TN)
Huomautukset	Ei

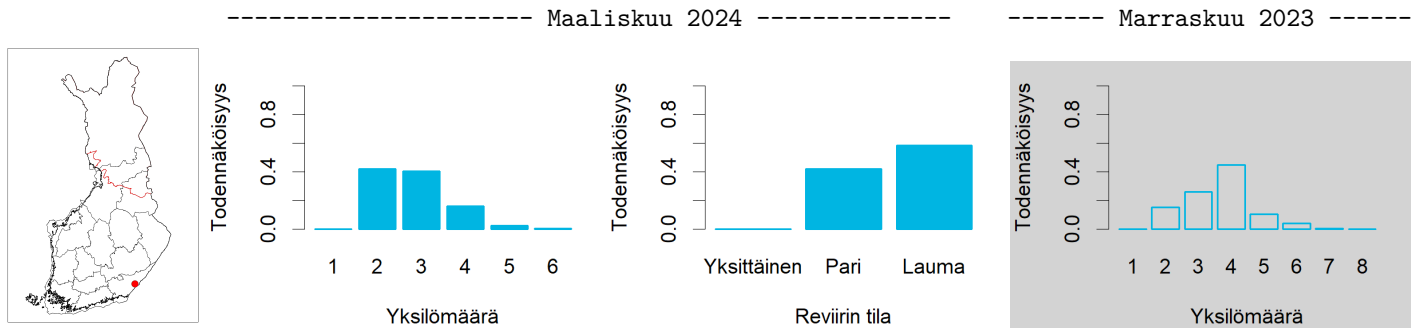


A) Kirjatut susihavainnot, B) Alueelta kerätyt DNA-näytteet ja tunnettu kuolleisuus. Punaisella viivalla hahmotelma mahdollisesta reviirialueesta perustuu havaintotietoon.

● $\geq 3$ sutta	○ Ei tulosta	▲ Liikenne
● 2 sutta	● Onnistunut näyte	★ RK poikkeuslupa
		■ Poliisin päätös

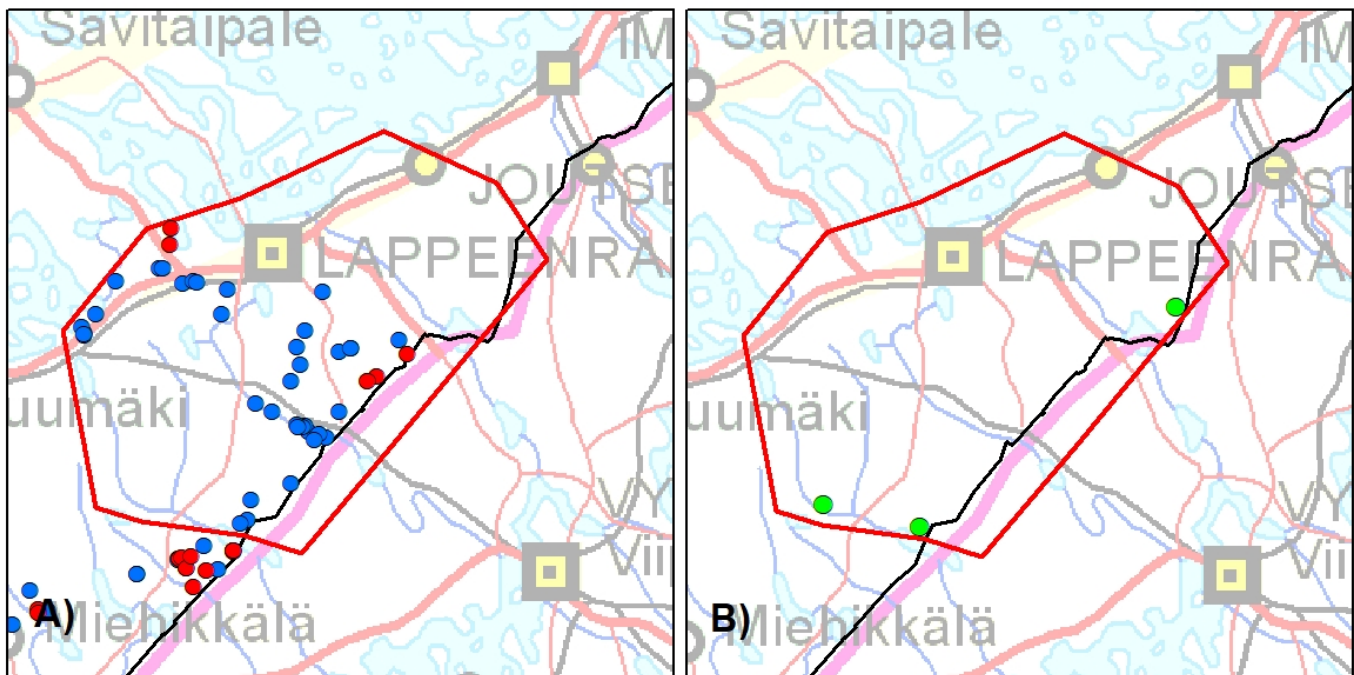
## 78. Lappeenranta (Perhelauma: 58 %)

Palaa sisällysluetteloon



	Koko keräysajalta	Keväältä
Tassu: havainnot parista	37 kpl	3 kpl
Tassu: havainnot laumasta	4 kpl (3-4 yksilöä)	0 kpl
DNA: kerätyt näytteet	3 kpl (3 onnistunutta)	2 kpl (2 onnistunutta)
DNA: näytteet reviirin susista	2 kpl (2 eri yksilöä)	2 kpl (2 eri yksilöä)
DNA: vaeltavat sudet / koirat / koirasudet	0/0/1 yksilöä	

Pinta-ala ( $km^2$ )	1480
Merkkejä kiimatiputtelusta	Ei
Tunnettu kuolleisuus	1 koirasusi, 9.12.2023, poliisin päätös
Toteutuneita etsintä- ja/tai jäljitysreittejä	Ei
Edellinen status	Lauma (100 % TN), luetaan pariiksi (eivät ole sukulaisia keskenään)
Huomautukset	Ks. raportin "Havaitut koiran ja suden risteymät" -luku



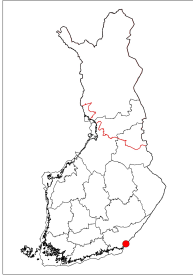
A) Kirjatut susihavainnot, B) Alueelta kerätyt DNA-näytteet ja tunnettu kuolleisuus. Punaisella viivalla hahmotelma mahdollisesta reviiri-alueesta perustuu havaintotietoon.

● $\geq 3$ sutta	○ Ei tulosta	▲ Liikenne
● 2 sutta	● Onnistunut näyte	★ RK poikkeuslupa
		■ Poliisin päätös

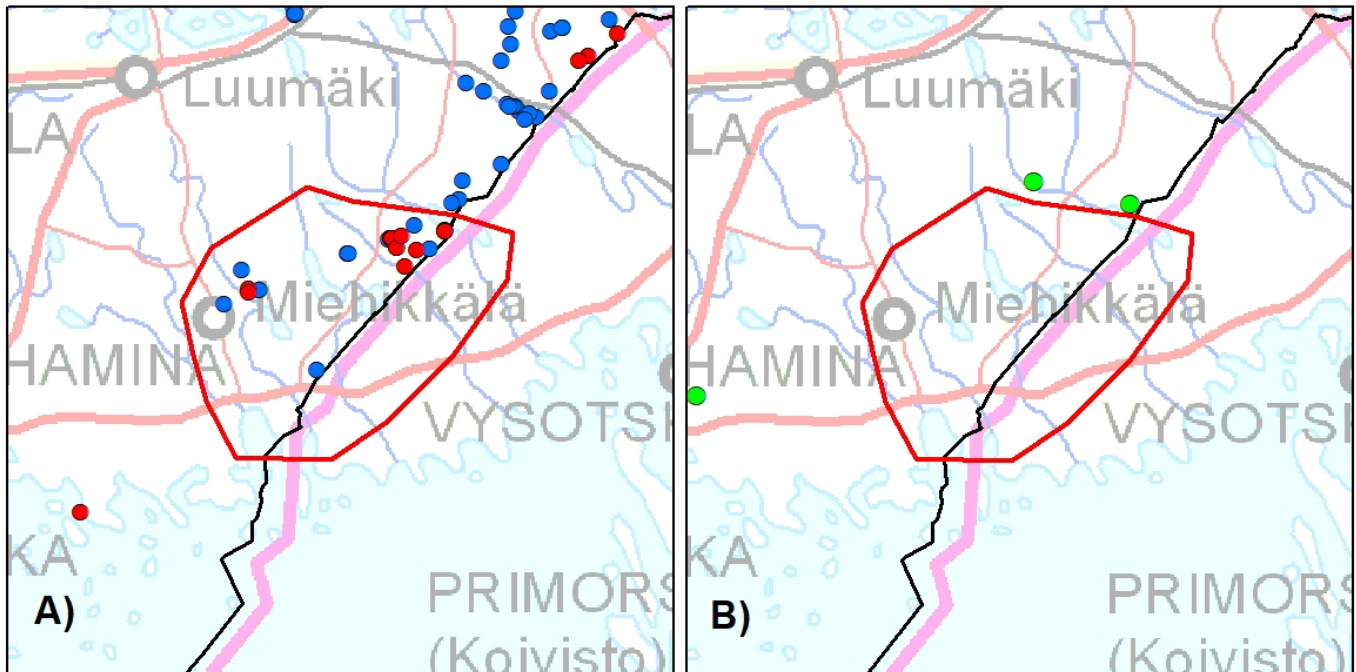


## 79. Ylämaa (Havaintoalue)

Palaa sisällysluetteloon



	Koko keräysajalta	Keväältä
Tassu: havainnot parista	13 kpl	6 kpl
Tassu: havainnot laumasta	10 kpl (3-8 yksilöä)	3 kpl (3-3 yksilöä)
DNA: kerätyt näytteet	0 kpl (0 onnistunutta)	0 kpl (0 onnistunutta)
DNA: näytteet reviirin susista	0 kpl (0 eri yksilöä)	0 kpl (0 eri yksilöä)
DNA: vaeltavat sudet / koirat / koirasudet	0/0/0 yksilöä	
Pinta-ala (km <sup>2</sup> )	730	
Merkkejä kiimatiputtelusta	Ei	
Tunnettu kuolleisuus	Ei	
Toteutuneita etsintä- ja/tai jäljitysreittejä	Ei	
Edellinen status	Lauma koostuu koirasusiristeymistä	
Huomautukset	Ei	

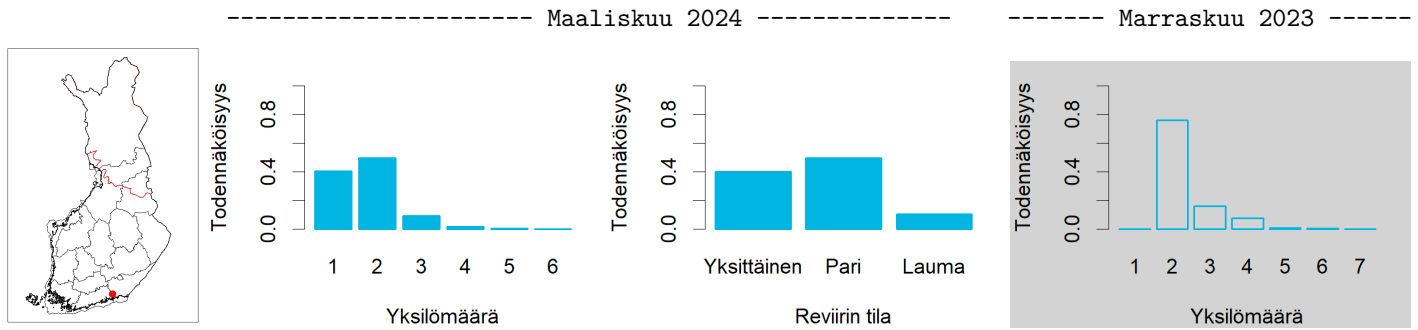


A) Kirjatut susihavainnot, B) Alueelta kerätyt DNA-näytteet ja tunnettu kuolleisuus. Punaisella viivalla hahmotelma mahdollisesta reviiri-alueesta perustuu havaintotietoon.

● ≥ 3 sutta	○ Ei tulosta	▲ Liikenne
● 2 sutta	● Onnistunut näyte	★ RK poikkeuslupa
		■ Poliisin päätös

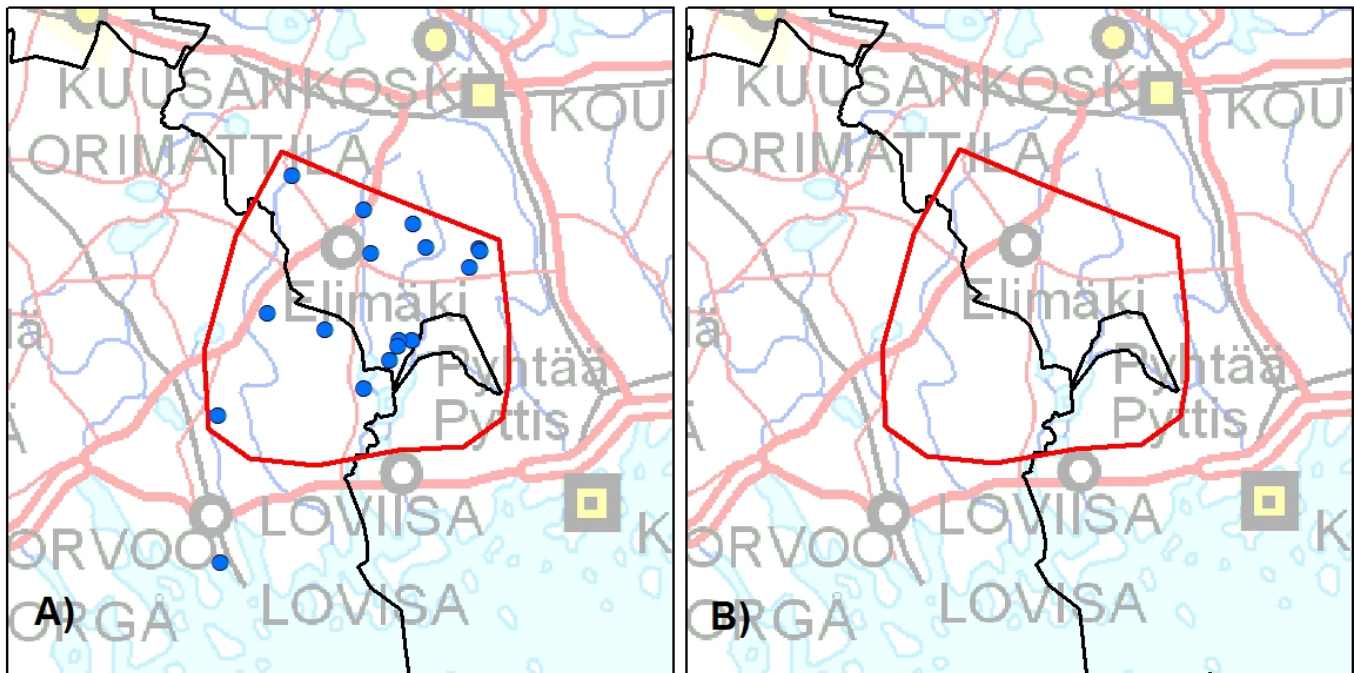
## 80. Pyhtää (Pari: 49 %)

Palaa sisällysluetteloon



	Koko keräysajalta	Keväältä
Tassu: havainnot parista	16 kpl	4 kpl
Tassu: havainnot laumasta	0 kpl	0 kpl
DNA: kerätyt näytteet	0 kpl (0 onnistunutta)	0 kpl (0 onnistunutta)
DNA: näytteet reiviirin susista	0 kpl (0 eri yksilöä)	0 kpl (0 eri yksilöä)
DNA: vaeltavat sudet / koirat / koirasudet	0/0/0 yksilöä	

Pinta-ala ( $km^2$ )	860
Merkkejä kiimatiputtelusta	Ei
Tunnettu kuolleisuus	Ei
Toteutuneita etsintä- ja/tai jäljitysreittejä	Ei
Edellinen status	Pari (67 % TN)
Huomautukset	Ei



A) Kirjatut susihavainnot, B) Alueelta kerätyt DNA-näytteet ja tunnettu kuolleisuus. Punaisella viivalla hahmotelma mahdollisesta reiviirialueesta perustuu havaintotietoon.

