

Анализ ограничений лесопользования на особо охраняемых природных территориях и в малонарушенных лесах Республики Карелия

The Analysis of Wood Harvesting Restrictions in Conservation Areas and Old-growth Forests of the Republic of Karelia

Ю.Ю. Герасимов, А.В. Марковский, Н.В. Марковская, П.Н. Лапшин

Yuri Gerasimov, Alexander Markovsky, Natalia Markovskaya, Petr Lapshin

Серия “Труды научно-исследовательского института леса Финляндии” публикует предварительные результаты исследований и тезисы конференций.

Работы публикуются в pdf формате в Internet.

<http://www.metla.fi/julkaisut/workingpapers/>
ISSN 1795-150X

Офис

Юнионкату 40 А
FI-00170 Хельсинки
tel. +358 10 2111
fax +358 10 211 2101
e-mail julkaisutoimitus@metla.fi

Издатель

НИИ леса Финляндии
Юнионкату 40 А
FI-00170 Хельсинки
tel. +358 10 2111
fax +358 10 211 2101
e-mail info@metla.fi
<http://www.metla.fi/>

Working Papers of the Finnish Forest Research Institute publishes preliminary research results and conference proceedings.

The papers published in the series are not peer-reviewed.

The papers are published in pdf format on the Internet only.

<http://www.metla.fi/julkaisut/workingpapers/>
ISSN 1795-150X

Office

Unioninkatu 40 A
FI-00170 Helsinki
tel. +358 10 2111
fax +358 10 211 2101
e-mail julkaisutoimitus@metla.fi

Publisher

Finnish Forest Research Institute
Unioninkatu 40 A
FI-00170 Helsinki
tel. +358 10 2111
fax +358 10 211 2101
e-mail info@metla.fi
<http://www.metla.fi/>

Авторы Ю.Ю. Герасимов, А.В. Марковский, Н.В. Марковская, П.Н. Лапшин			
Название Анализ ограничений лесопользования на особо охраняемых природных территориях и в малонарушенных лесах Республики Карелия			
Год 2006	Страниц 148	ISBN ISBN-13: 978-951-40-1994-4 ISBN-10: 951-40-1994-6	ISSN 1795-150X
Подразделение / Исследовательская программа / Проект НИИ леса Финляндии, Исследовательский центр Йоэнсуу / 338401, Интенсификация лесопользования и совершенствование лесозаготовок на Северо-Западе России			
Одобрено Тимо Карьялайнен, профессор, международное лесное хозяйство, лесное хозяйство в странах с переходной экономикой, 17 января 2006			
Реферат <p>В книге приведен анализ результатов работы по сбору данных о текущем статусе и ограничениях на лесопользование на существующих и планируемых особо охраняемых природных территориях, имеющих официальный статус, а также территориях малонарушенных лесов, выделенных неправительственными организациями и соответственно не имеющих официального статуса. Хотя официальные ограничения по лесопользованию на территориях малонарушенных лесов отсутствуют, существует добровольное согласие ряда экологически ответственных компаний не покупать древесину с этих территорий.</p> <p>В Республике Карелия по состоянию на 1 января 2006 года насчитывается 215 особо охраняемых природных территорий (ООПТ) общей площадью 933,2 тыс. га (6,3% лесного фонда Республики Карелия). В группу с запретом всех рубок входит 58 особо охраняемых природных территории площадью 448,1 тыс. га, что соответствует 3% лесного фонда Карелии. В группу с запретом только рубок главного пользования (или сплошных рубок) входят 23 особо охраняемых природных территории общей площадью 151,1 тыс. га (1% лесного фонда Карелии). Группа особо охраняемых природных территорий, на которых ограничения на рубки отсутствуют или не установлены, занимает 345 тыс. га (2,3% лесного фонда Карелии). В качестве официально планируемых выявлено 3 особо охраняемых природных территории общей площадью 105,6 тыс. га (0,7% лесного фонда Республики Карелия). Однако все эти территории, за исключением территории национального парка “Калевальский” (74 тыс. га), пока не исключены из лесопользования. По данным неправительственных организаций, в Республике Карелия насчитывается 40 обособленных территорий малонарушенных лесов общей площадью около 980 тыс. га (6,6% лесного фонда Республики Карелия). Основные массивы малонарушенных лесов находятся в Кемском, Муезерском, Костомукшском, Пудожском, Пяльмском, Пяозерском, Сосновецком, Сумском, Чупинском и Юшкозерском лесхозах. Приведены схемы на поквартальном уровне.</p>			
Ключевые слова Россия, Карелия, особо охраняемая территория, малонарушенные леса, лесозаготовки			
Опубликовано http://www.metla.fi/julkaisut/workingpapers/2006/mwp022.htm			
Перемещено			
Перенос выполнен			
Контактная информация Ю.Ю. Герасимов, НИИ леса Финляндии, Исследовательский центр Йоэнсуу, Улиопистокату 6 (Р.О.Вох 68), FI-80101 Йоэнсуу, Финляндия. E-mail yuri.gerasimov@metla.fi			
Другая информация			

Authors Gerasimov, Yuri, Markovsky, Alexander, Markovskaya, Natalia & Lapshin, Petr			
Title The analysis of wood harvesting restrictions in conservation areas and old-growth forests of the Republic of Karelia			
Year 2006	Pages 148	ISBN ISBN-13: 978-951-40-1994-4 ISBN-10: 951-40-1994-6	ISSN 1795-150X
Unit / Research programme / Projects Finnish Forest Research Institute, Joensuu Research Unit / 338401, Intensification of Forest Management and Improvement of Wood Harvesting in Northwest Russia			
Accepted by Timo Karjalainen, Professor in international forestry, forestry in countries with economies in transition, 17 January 2006			
Abstract <p>The analysis of a current state and wood harvesting restrictions in officially existing and planned conservation areas as well as unofficial old-growth forests of the Republic of Karelia is provided in this paper. Old-growth forests are suggested by NGOs and these forests do not have wood harvesting restrictions according to the Russian legislation. However, environmentally responsible forest industries companies do not procure wood from these forests.</p> <p>In the beginning of 2006 Karelia has 215 official conservation areas with the total area of 933.2 thousand ha (6.3% of the total forest fund of Karelia). All types of fellings are prohibited in 58 official conservation areas (448.1 thousand ha or 3% of the forest fund of Karelia). Final fellings (or clearcut) are prohibited in 23 official conservation areas (151.1 thousand ha or 1% of the forest fund of Karelia). The rest of the conservation areas (345 thousand ha or 2.3% of the forest fund of Karelia) have no restrictions for wood harvesting. Three officially planned conservation areas (105.6 thousand ha or 0.7% of the forest fund of Karelia) have been clearly recognized; the "Kalevalsky" national park (74 thousand ha) has restrictions for wood harvesting. NGOs have suggested 40 detached areas of old-growth forests (approximately 980 thousand ha or 6.6% of the forest fund of Karelia). The major areas of old-growth forests are located in Kemsy, Muezersky, Kostomukshsky, Pudozhsky, Pjalmsky Piaozersky, Sosnovetsky, Chupinsky and Yushkozersky leskhoz.</p> <p>Locations of conservation areas and old-growth forests are shown in the whole Karelia, at forest district ("leskhoz") and at forest block ("kvartal") levels.</p>			
Keywords Russia, Karelia, conservation areas, old-growth forests, wood procurement			
Available at http://www.metla.fi/julkaisut/workingpapers/2006/mwp022.htm			
Replaces			
Is replaced by			
Contact information Yuri Gerasimov, Finnish Forest Research Institute, Joensuu Research Unit, Yliopistokatu 6 (P.O.Box 68), FI-80101 Joensuu, Finland. E-mail yuri.gerasimov@metla.fi			
Other information			

Содержание - Contents

Предисловие – Preface	7
1 Введение – Introduction	9
2 Методика сбора информации – Method for data collection	11
2.1 Общие положения – <i>General description</i>	11
2.2 Сбор документальной информации из официальных и общественных источников – <i>Official and public sources of information</i>	13
2.2.1 Существующие особо охраняемые природные территории – <i>Officially existing conservation areas</i>	13
2.2.2 Планируемые особо охраняемые природные территории – <i>Planned conservation areas</i>	14
2.2.3 Территории малонарушенных лесов – <i>Old-growth forests</i>	15
2.3 Установочные сведения – <i>Ordering by</i>	16
2.3.1 Номер – <i>Number</i>	16
2.3.2 Местоположение – <i>Location</i>	16
2.3.3 Название – <i>Name</i>	17
2.3.4. Статус – <i>Status</i>	17
2.3.5. Значение – <i>Significance</i>	17
2.3.6. Категория – <i>Category</i>	17
2.3.7. Профиль (вид) – <i>Type</i>	18
2.3.8. Срок действия – <i>Period of validity</i>	18
2.3.9. Площадь – <i>Area</i>	18
2.3.10. Ограничения по природопользованию (лесоиспользованию) – <i>Limitations for forest use</i>	18
2.3.11. Нормативная правовая основа функционирования – <i>Legal foundation</i>	19
2.3.12. Юридические лица, ответственные за обеспечение охраны – <i>Responsible body</i>	19
2.3.13. Дополнения и примечания – <i>Add-ins and comments</i>	19
3 Анализ особо охраняемых природных территорий и малонарушенных территорий в Республике Карелия – Analysis of conservation areas and old- growth forest areas in the Republic of Karelia	20
3.1 Существующие особо охраняемые природные территории – <i>Official conservation areas</i>	20
3.2 Планируемые особо охраняемые природные территории – <i>Planned conservation areas</i>	27
3.3 Территории малонарушенных лесов – <i>Old growing forests</i>	27
4 Анализ особо охраняемых природных территорий и малонарушенных территорий на уровне лесхозов – Analysis of conservation areas and old- growth forest areas on the level of leskhoz	31
4.1 Валаамский – <i>Valaamsky</i>	31

4.2 Заонежский – <i>Zaonezhsky</i>	32
4.3 Калевальский – <i>Kalevalsky</i>	36
4.4 Кемский – <i>Kemsky</i>	39
4.5 Кондопожский – <i>Kondopozhsky</i>	43
4.6 Костомукшский – <i>Kostomukshsky</i>	47
4.7 Ладвинский – <i>Ladvinsky</i>	50
4.8 Лахденпохский – <i>Lakhdenpokhsky</i>	53
4.9 Медвежьегорский – <i>Medvezhegorsky</i>	57
4.10 Муезерский – <i>Muezersky</i>	60
4.11 Олонецкий – <i>Olonetsky</i>	64
4.12 Петрозаводский – <i>Petrozavodsky</i>	69
4.13 Питкярантский – <i>Pitkarantsky</i>	72
4.14 Поросозерский – <i>Porosozersky</i>	74
4.15 Пряжинский – <i>Priazhinsky</i>	77
4.16 Пудожский – <i>Pudozhsky</i>	81
4.17 Пяльмский – <i>Pyalmsky</i>	86
4.18 Пяозерский – <i>Pyaozersky</i>	88
4.19 Сегежский – <i>Segezhsy</i>	91
4.20 Сортавальский – <i>Sortavalsky</i>	94
4.21 Сосновецкий – <i>Sosnovetsky</i>	96
4.22 Спасогубский – <i>Spasogubsky</i>	99
4.23 Суккозерский – <i>Sukkozersky</i>	102
4.24 Сумский – <i>Sumsky</i>	105
4.25 Суоярвский – <i>Suojarvsky</i>	108
4.26 Чупинский – <i>Chupinsky</i>	112
4.27 Шуйско-Виданский – <i>Shujsko-Vidansky</i>	115
4.28 Юшкозерской – <i>Yushkozersky</i>	118
5 Заключение – <i>Conclusion</i>.....	121
Summary.....	122
Список использованных источников - <i>References</i>	124
Приложение - <i>Appendix</i>	126
Список сносок - <i>Footnotes</i>	140

Предисловие – *Preface*

В книге приведен анализ результатов работы по сбору данных о текущем статусе и ограничениях на лесопользование на существующих и планируемых особо охраняемых природных территориях, имеющих официальный статус, а также территориях малонарушенных лесов, которые выделены неправительственными организациями и соответственно не имеют официального статуса. Хотя официальные ограничения по лесопользованию на территориях малонарушенных лесов отсутствуют, существует добровольное согласие ряда экологически ответственных компаний не покупать древесину с этих территорий.

Издание подготовлено при поддержке научно-исследовательского проекта НИИ леса Финляндии “Развитие системы устойчивого управления лесными ресурсами на Северо-Западе России”, финансируемого Министерством сельского и лесного хозяйства Финляндии. В работах принимали участие специалисты Общественной природоохранной организации Карелии “СПОК” и НИИ леса Финляндии.

Авторы выражают искреннюю благодарность за помощь в поиске и предоставлении информации Национальному архиву РК, Управлению федеральной службы по надзору в сфере природопользования (Росприроднадзор) по Республике Карелия (РК), Управлению федеральной службы по ветеринарному и фитосанитарному надзору (Россельхознадзор) по РК, Лаборатории болотных экосистем Института биологии КарНЦ РАН, государственному заповеднику “Кивач”, государственному заповеднику “Костомукшский”, государственному национальному парку “Водлозерский”, Гринпис России, Центру охраны дикой природы, МОО “Международный социально-экологический союз”.

Содержание книги рецензировалось представителями ряда правительственных и неправительственных организаций, а также лесопромышленного бизнеса: Гринпис России, Центр охраны дикой природы, Управление федеральной службы по надзору в сфере природопользования, Сегежский ЦБК, “Стора Энсо” (Stora Enso).

В отзыве международного лесопромышленного концерна “Стора Энсо” (Stora Enso) отмечается практическая важность приведенных схем, ссылок на постановления, на основании которых были выделены особо охраняемые территории, и, что особенно важно для лесопромышленных компаний, информации о режиме лесопользования на каждой территории. Кроме того, заостряется внимание на актуальности представленных в работе двух версий территорий малонарушенных лесов: 2000 года, которой придерживается компания на сегодняшний день, и проекта новой версии, опубликованного в конце 2005 года.

В отзывах Гринпис России и Центра охраны дикой природы признаются актуальность работы, дающей наиболее свежую информацию об ограничениях на лесопользование, практическая значимость созданной унифицированной базы данных ценных природных объектов Республики Карелия. Вместе с тем отмечается отсутствие обобщающих результатов анализа и выводов о состоянии дел по охране природы в Карелии. Также отмечено,

что генерализация информации до уровня квартала не позволяет адекватно показать границы и площадь ценных территорий.

В отзыве Управления федеральной службы по надзору в сфере природопользования (Росприроднадзор) по Республике Карелия отмечаются удобство представления информации по лесхозам с иллюстрациями в виде схем, практическая значимость работы для предприятий лесопромышленного комплекса, других заинтересованных организаций и учреждений. Кроме того, в отзыве указано, что проведенный анализ поднимает вопрос о необходимости приведения нормативных актов, регулирующих статус ООПТ, в соответствие с законодательством.

В отзыве Сегежского ЦБК подчеркнута важность своевременного информирования лесопользователей о состоянии ООПТ и малонарушенных лесов при переходе лесного хозяйства и лесопользования Карелии на путь интенсивного развития с учетом повышения требований потребителей к получению сертифицированной лесобумажной продукции. Рекомендовано ознакомить с данной публикацией не только представителей лесного бизнеса, но и органов управления лесным хозяйством Карелии.

Йоенсуу, Петрозаводск, январь 2006

Авторы

1 Введение – *Introduction*

В бывшем Советском Союзе традиционной формой природоохранной деятельности являлось создание особо охраняемых природных территорий (ООПТ). Такие территории, полностью или частично изъятые из хозяйственного использования, имеют исключительное значение для сохранения биологического и ландшафтного разнообразия как основы устойчивости биосферы. Однако в результате произошедших за последние 15 лет в России кардинальных политических и экономических перемен централизованная система охраны биологического разнообразия, сложившаяся и функционировавшая в условиях СССР, практически прекратила свое действие. Становление же новой системы в силу экономических трудностей и постоянных политических катаклизмов в органах власти идет крайне медленно и катастрофически отстает от происходящих в стране перемен. В результате дефицита средств и применяемой практики финансирования природоохранных работ по остаточному принципу централизованное управление и финансирование деятельности по охране биоразнообразия и по информированию общественности о наличии территорий, которые по тем или иным условиям частично или полностью изъятые (или могут быть изъятые) из лесопользования, в регионах практически прекращено.

Целью настоящего издания является поддержка экологической устойчивости лесопользования в Республике Карелия путем информирования лесозаготовительных компаний о местонахождении и режиме ограничения лесопользования существующих, планируемых особо охраняемых природных территорий, а также о последних инициативах природоохранных организаций касательно территорий малонарушенных лесов.

Ранее был издан справочник Т. Ю. Хохловой с соавторами “Особо охраняемые природные территории Карелии” [1], однако последнее издание вышло в 2000 г. и к настоящему моменту определенная часть приведенных в нем сведений устарела. Кроме того, в справочнике отсутствуют данные о планируемых особо охраняемых природных территориях и территориях малонарушенных лесов, в то время как отказ от лесозаготовок на территориях малонарушенных лесов сейчас становится общепринятой нормой экологически ответственного лесопользования.

В работе собраны данные о текущем статусе территорий, которые имеют различного рода ограничения на проведение лесозаготовок, а также схемы их местонахождения и вида ограничения: рубки главного пользования, рубки промежуточного пользования, строительство дорог и т. д. Проведен анализ существующих особо охраняемых территорий, планируемых особо охраняемых территорий, территорий малонарушенных лесов, который может быть полезен предприятиям лесопромышленного комплекса, действующим на территории Республики Карелия.

Для удобства пользования книгой ниже приводим некоторые пояснения:

- Названия организаций, которые подверглись в недавнее время реструктуризации и переименованию, приводятся в описании методики работы параллельно со ста-

рыми названиями в скобках, так как часто в ссылках на нормативные акты и документы упоминаются именно старые названия этих организаций.

- Ссылки на документы, содержащие информацию о создании территорий, находятся в конце книги в разделе “Сноски”.
- Все территории особо охраняемых природных территорий и территорий малонарушенных лесов даются в книге с детализацией до квартала.
- При условии наложения одной охраняемой территории на другую на схемах соответственно отражается (цветом) режим лесопользования территории, который является более строгим. При наложении существующей или планируемой особо охраняемой природной территории или охранной зоны ООПТ на территорию малонарушенных лесов на схеме отражаются (цветом) территория и границы ООПТ или охранной зоны ООПТ вне зависимости от ее режима.
- Процесс лесоустройства протекает перманентно, в связи с этим и во избежание возникновения неточностей информация о местоположении территорий с наиболее строгим режимом лесопользования дается как на схемах, так и в тексте в виде списка кварталов.
- Ввиду того, что территория Хвойного лесхоза находится в ведении Министерства обороны, ее карты недоступны и в публикации не приводятся. Также на картах не отражены территории сельских лесов, которые не имеют квартальной сети.
- Расположение территорий заказников плюсовых насаждений в схеме лесоустройства дано в соответствии с Постановлением Совета Министров Карельской АССР № 295 от 29.07.81 г., так как в настоящее время они не находятся на контроле как особо охраняемые природные территории и Министерство сельского, рыбного хозяйства и продовольствия Республики Карелия не располагает данными об их расположении в современной схеме лесоустройства. Однако в соответствии с указанным Постановлением заказники плюсовых насаждений, отмеченные в нем, имеют статус ООПТ. В то же время плюсовые насаждения находятся в ведении Агентства лесного хозяйства по Республике Карелия. По предоставленным ими данным, в соответствии с пунктом 13 “Указаний о порядке отбора и учета лесосеменных объектов в Российской Федерации” плюсовые насаждения переводятся в категорию семенных заказников с исключением их из лесосечного фонда. На 1 января 2005 года в Республике Карелия аттестовано 574 га плюсовых насаждений на территории Заонежского, Кемского, Кондопожского, Ладвинского, Лахденпохского, Медвежьегорского, Муезерского, Олонецкого, Петрозаводского, Питкярантского, Поросозерского, Пряжинского, Пудожского, Пяозерского, Сегежского, Сортавальского, Сосновецкого, Спасогубского, Суккозерского, Сумского, Суоярвского, Чупинского и Шуйско-Виданского лесхозов.
- Сводка по площадям ООПТ по всей Карелии дана на основании данных по площадям из постановлений. В данных по лесхозам, где идет описание количества ООПТ и распределение их по группам, информация по площадям не приводится ввиду нахождения ряда ООПТ на территории нескольких лесхозов.

2 Методика сбора информации – *Method for data collection*

2.1 Общие положения – *General description*

Особо охраняемая территория определяется в Конвенции по биологическому разнообразию как “географически выделенный участок со статусом регулирования или управления для достижения специальных природоохранных целей”.

Законодательство Российской Федерации об особо охраняемых природных территориях основывается на соответствующих положениях Конституции Российской Федерации и состоит из Федерального закона “Об особо охраняемых природных территориях”, принимаемых в соответствии с ним других законов и иных нормативных правовых актов Российской Федерации, а также законов и иных нормативных правовых актов субъектов Российской Федерации.

Особо охраняемые природные территории могут иметь федеральное, региональное или местное значение. Особо охраняемые природные территории федерального значения являются федеральной собственностью и находятся в ведении федеральных органов государственной власти. Особо охраняемые природные территории регионального значения являются собственностью субъектов Российской Федерации и находятся в ведении органов государственной власти субъектов Российской Федерации. Особо охраняемые природные территории местного значения являются собственностью муниципальных образований и находятся в ведении органов местного самоуправления.

С учетом особенностей режима особо охраняемых природных территорий и статуса находящихся на них природоохранных учреждений различаются следующие категории указанных территорий:

- государственные природные заповедники, в том числе биосферные;
- национальные парки;
- природные парки;
- государственные природные заказники;
- памятники природы;
- дендрологические парки и ботанические сады;
- лечебно-оздоровительные местности и курорты.

Территории государственных природных заповедников и национальных парков относятся к особо охраняемым природным территориям федерального значения. Территории государственных заказников, памятников природы, дендрологических парков и ботанических садов, лечебно-оздоровительных местностей и курортов могут быть отнесены либо к особо охраняемым природным территориям федерального значения, либо к особо охраняемым природным территориям регионального значения. Природные парки являются особо охраняемыми природными территориями регионального значения. Лечебно-

оздоровительные местности и курорты могут объявляться особо охраняемыми природными территориями местного значения.

Особо охраняемые природные территории федерального и регионального значений определяются соответственно Правительством Российской Федерации и органами исполнительной власти субъектов Российской Федерации. Особо охраняемые природные территории местного значения определяются в порядке, установленном законами и иными нормативными правовыми актами субъектов Российской Федерации.

Вместе с особо охраняемыми природными территориями нами также рассматриваются земли историко-культурного назначения, выделенные постановлениями Правительства Республики Карелия, статус которых оговорен Земельным кодексом Российской Федерации (ст. 99) [2] и Федеральным законом “Об объектах культурного наследия народов России” [3], так как их режим содержит ограничения на лесопользование.

Кроме существующих ООПТ, нами также рассматриваются планируемые ООПТ, государственная поддержка создания которых подтверждена действующими нормативно-правовыми документами, в частности, постановлениями о резервировании территорий под эти ООПТ, а также планируемые ООПТ, проекты постановлений о создании которых в настоящее время *находятся на рассмотрении в органах государственной или муниципальной власти*. Помимо этого, на территории Карелии в разное время планировался к созданию целый ряд территорий (национальные парки “Ладожские шхеры”, “Койтайоки”, “Тулос” и ряд других). На сегодняшний день постановления о резервировании и другие правовые документы по этим территориям утратили силу либо были отменены.

В работе приводятся данные о малонарушенных (старовозрастных) лесах, полученные российскими и международными неправительственными природоохранными организациями – Гринпис, Центром охраны дикой природы, Международным социально-экологическим союзом и СПОК. Последняя версия карты малонарушенных лесов Карелии, в соответствии с которой территории малонарушенных лесов приводятся в данной работе, была представлена этими организациями 26 октября 2005 г. [5] и пока не согласована с экологически ответственными лесопромышленниками. Кроме того, по состоянию на 1.01.2006 г. к этой карте не опубликованы определения, методика, критерии и индикаторы выделения малонарушенных естественных лесных сообществ. Предыдущая версия, которой придерживаются в настоящее время экологически ответственные компании, датируется 2000 г. Территории малонарушенных лесов по сравнению с данными 2000 г. [4, 6, 7] претерпели существенные изменения (см. п. 3.3). Несмотря на это, авторы настоящей работы посчитали полезным проинформировать представителей лесного бизнеса о новых инициативах природоохранных организаций и будут продолжать делать это на регулярной основе в рамках мониторинга.

В данной работе территории малонарушенных лесов *условно имеют ограничения на лесопользование* на основании отдельных соглашений между лесопромышленниками и природоохранными организациями, а также на основании экологической политики круп-

ных предприятий. Так, например, заключены соглашения о регулировании использования малонарушенных лесов с Лендерским леспромхозом, Ледозерским лесозаготовительным хозяйством и лесопромышленным холдингом “Кареллеспром” [8-11]. Также такие компании, как “Стора Энсо” (Stora Enso), “УПМ-Кюммене” (UPM-Kymmene), “Тхоместо” (Thomesto), Сегежский ЦБК, Светогорский ЦБК и ряд других компаний на основании своей экологической политики не заготавливают древесину из малонарушенных (старовозрастных) лесов и не покупают ее [13-17].

2.2 Сбор документальной информации из официальных и общественных источников – *Official and public sources of information*

Подлежащие внесению в базу данных ООПТ Республики Карелия сведения собираются и обновляются на основе нормативных документов органов государственной власти Российской Федерации и Карелии, органов местного самоуправления, на базе инвентаризационных, научно-исследовательских и проектно-изыскательских материалов, результатов специальных обследований, данных экологического мониторинга, а также иных источников информации, содержащих достоверные данные об ООПТ Республики Карелия.

За состоянием информации, содержащейся в базе данных, контроль осуществляет общественная природоохранная организация Карелии “СПОК” при участии НИИ леса Финляндии. По мере поступления новой информации или данных об изменении имеющихся сведений в кадастр вносятся необходимые дополнения и изменения.

Учетная документация по ООПТ содержит одинаковый для всех категорий ООПТ базовый набор показателей и характеристик. Учетной единицей является отдельная ООПТ. Форма заполняется на каждую ООПТ поквартально. При отсутствии необходимой информации в соответствующем разделе формы вносится запись “нет данных” и указываются причины их отсутствия. Недостающие сведения собираются в течение следующего отчетного периода.

2.2.1 Существующие особо охраняемые природные территории – *Officially existing conservation areas*

Данные по существующим особо охраняемым природным территориям собирались по методике, приведенной в таблице 1, за период с 1922 года (с момента создания СССР) по настоящее время.

Таблица 1. Документы и источники по существующим особо охраняемым природным территориям.

Уровень	Документы	Источники
Федеральный	Нормативные акты Правительства РФ (СССР, РСФСР)	<ul style="list-style-type: none"> • Официальные печатные органы РФ • Архивы и текущая информация организаций, ответственных (в настоящее время или в прошлом) за охрану соответствующих ООПТ: Рослесхоз, Росприроднадзор (МПР), Россельхознадзор по РК (Карелохотуправление), лесхозы, заповедники, национальные парки
Региональный	Нормативные акты Правительства РК (КФССР, КАССР)	<ul style="list-style-type: none"> • Официальные печатные органы РК • Национальный архив РК • Архив и текущая информация Правительства РК • Архивы и текущая информация организаций, ответственных (в настоящее время или в прошлом) за охрану соответствующих ООПТ: Агентство лесного хозяйства по РК (Кареллесхоз), Росприроднадзор по РК, Россельхознадзор по РК (Карелохотуправление), лесхозы
Муниципальный уровень	Нормативные акты муниципальных органов власти	<ul style="list-style-type: none"> • Архивы и текущая информация органов местного самоуправления • Организации, ответственные (в настоящее время или в прошлом) за охрану соответствующих ООПТ: Агентство лесного хозяйства по РК (Кареллесхоз), Россельхознадзор по РК (Карелохотуправление), лесхозы

2.2.2 Планируемые особо охраняемые природные территории – *Planned conservation areas*

Данные по планируемым особо охраняемым природным территориям собирались по методике, приведенной в таблице 2.

Таблица 2. Документы и источники по планируемым особо охраняемым природным территориям.

Уровень	Документы	Источники
Федеральный	<ul style="list-style-type: none"> • Постановления Правительства РФ (Список заповедников и национальных парков, планируемых к созданию до 2010 года) • Документы по обоснованию ООПТ от государственных организаций (Минприроды РФ) и др. • Документы по обоснованию ООПТ от общественных организаций: Гринпис России, Всемирная лесная вахта, Лесной клуб российских НПО, ЦОДП и др. 	<ul style="list-style-type: none"> • Официальные печатные органы РФ • Архив и текущая информация Росприроднадзора (МПР) • Архив и текущая информация Рослесхоза • Архивы и текущая информация организаций-заявителей
Региональный	<ul style="list-style-type: none"> • Постановления Правительства РК • Документы по обоснованию ООПТ от государственных организаций: КарНЦ РАН, Рослесхоз, Россельхознадзор по РК (Карелохотуправление) • Документы по обоснованию ООПТ от общественных организаций: АЗК, СПОК и др. 	<ul style="list-style-type: none"> • Национальный архив РК • Архив и текущая информация Правительства РК • Архив и текущая информация Росприроднадзора по РК • Архив и текущая информация Агентства лесного хозяйства по РК (Кареллесхоз) • Архивы и текущая информация организаций-заявителей
Муниципальный	<ul style="list-style-type: none"> • Нормативные акты муниципальных органов власти • Документы по обоснованию ООПТ муниципальных органов власти 	<ul style="list-style-type: none"> • Архивы и текущая информация органов местного самоуправления • Архив и текущая информация Росприроднадзора по РК • Национальный архив РК

2.2.3 Территории малонарушенных лесов – *Old-growth forests*

Данные по территориям малонарушенных лесов собирались по методике, приведенной в таблице 3.

Таблица 3. Документы и источники по территориям малонарушенных лесов.

Уровень	Документы	Источники
Федеральный	Рекомендации и предложения общественных организаций	Гринпис России, Всемирная лесная вахта, Лесной клуб российских НПО, ЦОДП и др.
Региональный	Рекомендации и предложения общественных организаций	СПОК
Муниципальный	Соглашения общественных организаций с хозяйствующими субъектами	СПОК

2.3 Установочные сведения – *Ordering by*

Полученные данные заносились в сводную таблицу по результатам мониторинга существующих, планируемых особо охраняемых природных территорий и территорий малонарушенных лесов Республики Карелия, упрощенная структура которой приведена в таблице 4.

Таблица 4. Форма сводной таблицы по результатам мониторинга существующих, планируемых особо охраняемых природных территорий и территорий малонарушенных лесов.

№	Лесхоз	Лесничество	№ квартала	№ выдела	Название территории	Статус	Значение	Категория	Профиль	Срок действия	Площадь, га	Ограничения по лесопользованию	Нормативные документы	Организация-заявитель	Дата ввода и изменения информации	Составитель	Примечание

2.3.1 Номер – *Number*

Составной номер состоит из номера А-В-С, соответствующего категории территории в соответствии с классификатором (А), номера данной категории (В) и статуса (С).

2.2.2 Местоположение – *Location*

Приводятся местоположение ООПТ в структуре лесоустроительного деления Республики Карелия, а также наименования лесхоза и лесничества, в границах которых находится ООПТ; указывается положение ООПТ в системе квартальной сети. Для ООПТ кластерного типа дополнительно приводятся порядковые номера выделов.

2.3.3 Название – *Name*

Приводится полное и сокращенное официальное наименование особо охраняемой природной территории, установленное нормативным правовым актом. Территории малонарушенных лесов имеют единое название “Малонарушенные естественные лесные сообщества”.

2.3.4. Статус – *Status*

Указывается:

- существующая особо охраняемая природная территория;
- планируемая особо охраняемая природная территория;
- территория малонарушенных лесов.

2.3.5. Значение – *Significance*

Значение ООПТ – федеральное, региональное или местное – устанавливается в соответствии с Федеральным законом "Об особо охраняемых природных территориях" и нормативным правовым актом об образовании данной ООПТ.

2.3.6. Категория – *Category*

Приводится наименование категории ООПТ в соответствии с Федеральным законом "Об особо охраняемых природных территориях":

- государственные природные заповедники, в том числе биосферные;
- национальные парки;
- дендрологические парки и ботанические сады;
- государственные природные заказники;

- памятники природы;
- дендрологические парки и ботанические сады;
- лечебно-оздоровительные местности и курорты.

2.3.7. Профиль (вид) – *Type*

Указывается: комплексный, ландшафтный, биологический (ботанический, зоологический и т. д.), гидрологический, геологический, палеонтологический, природно-исторический или иной.

2.3.8. Срок действия – *Period of validity*

Приводятся дата начала действия особого режима охраны территории и дата его окончания (если имеется).

2.3.9. Площадь – *Area*

Указывается общая площадь территории в гектарах, приведенная в нормативно-правовых актах о создании ООПТ.

2.3.10. Ограничения по природопользованию (лесопользованию) – *Limitations for forest use*

Приводится цитата из нормативного правового документа об ограничении природопользования. Отдельно указываются ограничения на:

- рубки главного пользования,
- рубки ухода,
- подсочка леса,
- сплав леса,
- строительство дорог,
- промышленное строительство,
- иные виды строительства,
- земляные работы,
- лесосошение, мелиорация, торфоразработки,
- использование химических удобрений и ядохимикатов,
- рыболовство и рыбоводство,
- охота,
- сбор грибов,
- сбор ягод,
- сбор лекарственного сырья,
- сбор краснокнижных видов,
- туризм и рекреация,
- сенокошение,
- выпас и прогон скота,
- распашка,
- изыскательские и взрывные работы, добыча полезных ископаемых,
- движение транспортных средств,
- нахождение на территории,
- размещение отходов, сброс стоков.

2.3.11. Нормативная правовая основа функционирования – *Legal foundation*

Приводится перечень документов, содержащих сведения о режиме, границах, статусе и других особенностях ООПТ:

- нормативный правовой акт об образовании данной ООПТ;
- документ на право пользования земельным участком (земельными участками);
- индивидуальное положение об ООПТ;
- другие документы по организации, функционированию и реорганизации ООПТ.

2.3.12. Юридические лица, ответственные за обеспечение охраны – *Responsible body*

Заполняется для ООПТ, которые не являются юридическими лицами и не имеют собственной администрации. По территориям малонарушенных лесов ответственными за охрану являются также юридические лица (общественные организации).

2.3.13. Дополнения и примечания – *Add-ins and comments*

Составитель: приводятся полностью фамилия, имя, отчество, место работы, должность, дата составления.

Примечание: дополнительная существенная информация о территории.

3 Анализ особо охраняемых природных территорий и малонарушенных территорий в Республике Карелия – *Analysis of conservation areas and old-growth forest areas in the Republic of Karelia*

3.1 Существующие особо охраняемые природные территории – *Official conservation areas*

В Республике Карелия по состоянию на 1 января 2006 года насчитывается 215 особо охраняемых природных территорий (ООПТ) общей площадью 933,2 тыс. га (6,3% лесного фонда Республики Карелия) девяти категорий (рис. 1):

- 3 государственных заповедника: ”Кивач”¹ (1), ”Костомукшский”² (2) и частично ”Кандалакшский”³, большая часть которого находится в Мурманской области, с общей площадью 59,6 тыс. га;
- 2 национальных парка – ”Паанаярви”⁴ (4) и ”Водлозерский”⁵ (5), большая часть которого находится в Архангельской области, общей площадью 235,0 тыс. га;
- природный парк ”Валаамский архипелаг” (163) общей площадью 2,2 тыс. га;
- 95 заказников федерального и регионального значения общей площадью 580,6 тыс. га;
- 103 памятника природы с общей площадью 29,9 тыс. га
 - в т.ч. 63 болотных;
- курортные леса санатория ”Марциальные Воды” (161) площадью 7 тыс. га;
- ботанический сад Петрозаводского государственного университета площадью 0,4 тыс. га;
- охранные зоны заповедника ”Кивач” и национального парка ”Паанаярви” (188) общей площадью 13 тыс. га;
- земли историко-культурного назначения (”Кижы”, ”Черная Губа”, ”Беломорские петроглифы”, ”Колласъярви”) общей площадью 14,4 тыс. га.

По статусу эти территории распределяются следующим образом:

- 9 федерального значения общей площадью 379 тыс. га;
- 205 регионального значения общей площадью 554 тыс. га;
- 1 местного значения общей площадью 0,2 тыс. га (заказник интродуцированных древесных пород ”Порожки”)^е.

^е Постановлением Правительства РК от 15 января 2001 г. N 4-П заказник ”Порожки” создан как заказник местного значения, хотя согласно закону об особо охраняемых природных территориях РФ государственные природные заказники могут иметь только федеральное или региональное значение.

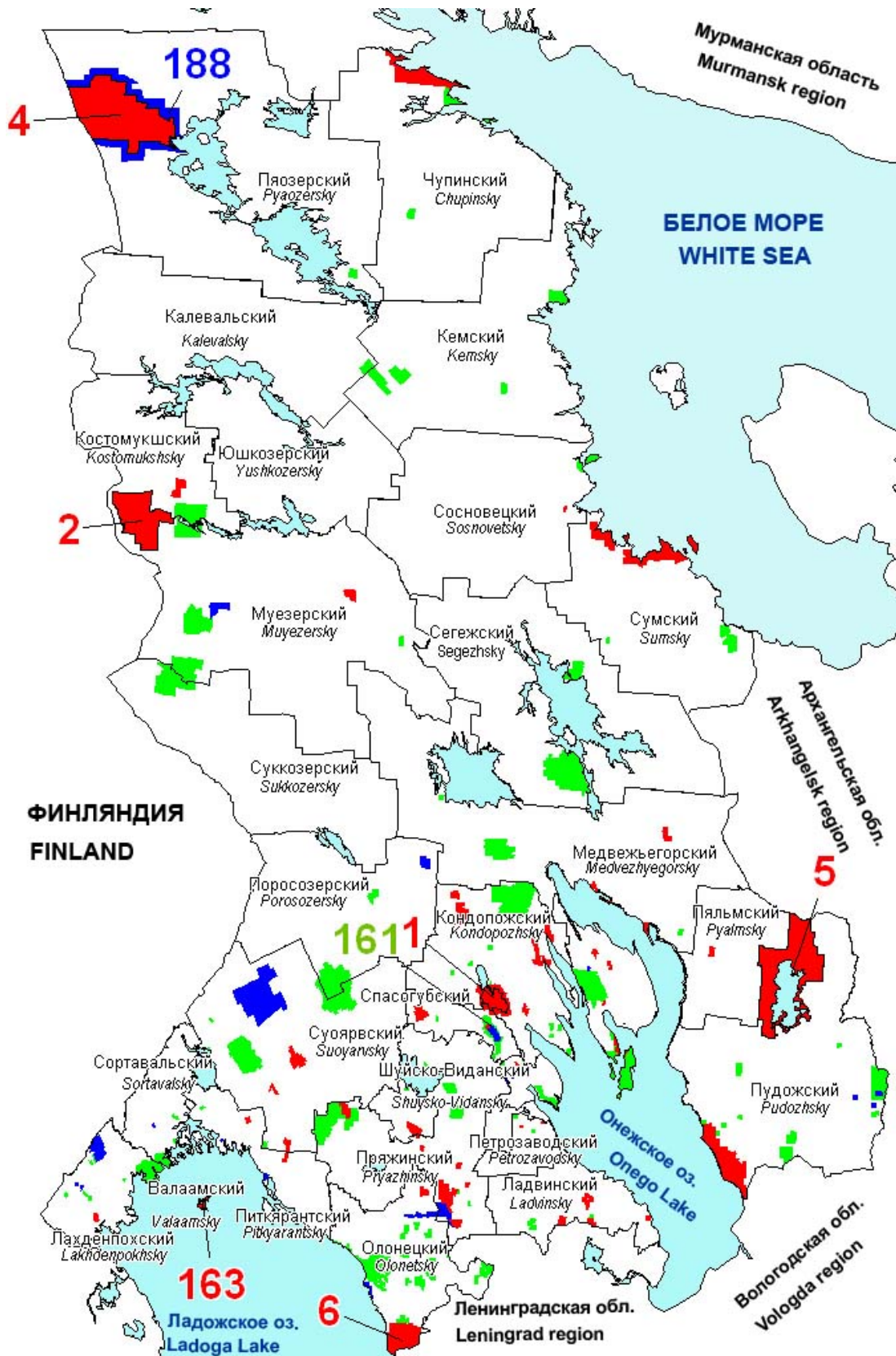


Рис. 1. Схема расположения действующих особо охраняемых природных территорий в соответствии с режимом лесопользования: красный – запрещены все виды рубок, синий – запрещены рубки главного пользования, зеленый – ограничения отсутствуют.
 Figure 1. Location of existing conservation areas according to wood harvesting restrictions: red – all types of fellings are forbidden, blue – final fellings are forbidden, green – no restrictions for felling.

Однако не все эти территории исключены из лесопользования. По статусу и режимам охраны ООПТ Карелии можно разделить на следующие группы.

Группа А. Особо охраняемые природные территории с запретом всех рубок. В эту группу входят:

- 6 охраняемых природных территорий федерального уровня
 - национальные парки ”Паанаярви”^f (рис. 2) и ”Водлозерский”^g (рис. 3);
 - заповедники ”Кивач” (рис. 4), ”Костомукшский” (рис. 5), ”Кандалакшский”^h;
 - природный парк ”Валаамский архипелаг” (163) (см. Валаамский лесхоз);
 - заказник ”Олонецкий” (6) (см. Олонецкий лесхоз);
- 51 региональная ООПТ (в т.ч. 14 заказников, 35 памятников природы), а также
- один заказник местного значения.

На эти ООПТ приходится 448,1 тыс. га, что соответствует 3% лесного фонда Карелии. На рис. 1 эта группа ООПТ выделена красным цветом. Однако надо отметить, что полный запрет рубок часто распространяется не на всю площадь указанных ООПТ (эти случаи отмечены в примечаниях к соответствующим ООПТ). Площадь ООПТ, на всей территории которых полностью запрещены все виды рубок леса, составляет лишь 100 тыс. га (0,7% лесного фонда Карелии).

Группа В. Особо охраняемые природные территории с запретом только рубок главного пользования или сплошных рубок. Таких особо охраняемых природных территорий в Карелии – 23 (в том числе 8 заказников, 13 памятников природы, 1 охранная зона федеральной ООПТ и 1 лечебно-оздоровительная местность), общей площадью 151,1 тыс. га, что соответствует 1% лесного фонда Карелии. Все они имеют региональный статус, за исключением курортных лесов санатория ”Марциальные Воды” (первая зона санитарной охраны), которые имеют федеральный статус. Эти ООПТ нельзя считать исключенными из хозяйственной эксплуатации, поскольку рубки промежуточного пользования и несплошные рубки главного пользования могут обеспечить достаточно интен-

^f НП ”Паанаярви” (4): на части территории (зона обслуживания посетителей, зона регулируемого рекреационного использования) разрешены санитарные рубки.

^g НП ”Водлозерский” (5): на части территории разрешено проведение лесохозяйственных и лесоводственных мероприятий, направленных на сохранение качества лесов и улучшение их санитарного состояния, а также удовлетворение нужд местного населения (зона традиционного природопользования и рекреации); проведение работ по лесовосстановлению, закладка лесных культур и питомников, проведение лесохозяйственных и биотехнических мероприятий (лесохозяйственная зона).

^h Находящийся на территории Карелии Кемь-Лудский участок заповедника ”Кандалакшский” не отражен на картах, так как располагается на островах Белого моря и не включен в квартальную сеть

сивную эксплуатацию лесных ресурсов. На рис. 1 эта группа ООПТ выделена синим цветом.

Группа С. Особо охраняемые природные территории, на которых ограничения на рубки отсутствуют или не установлены. К этой группе относится часть имеющихся в Карелии природных заказников (как правило, охотничьих) и памятников природы (как правило, болотные), а также ботанический сад Петрозаводского государственного университета и курортные леса санатория “Марциальные Воды” (вторая и третья зоны санитарной охраны). На эти ООПТ приходится 345 тыс. га, что соответствует 2,3% лесного фонда Карелии. На рис. 1 эта группа ООПТ выделена зеленым цветом.

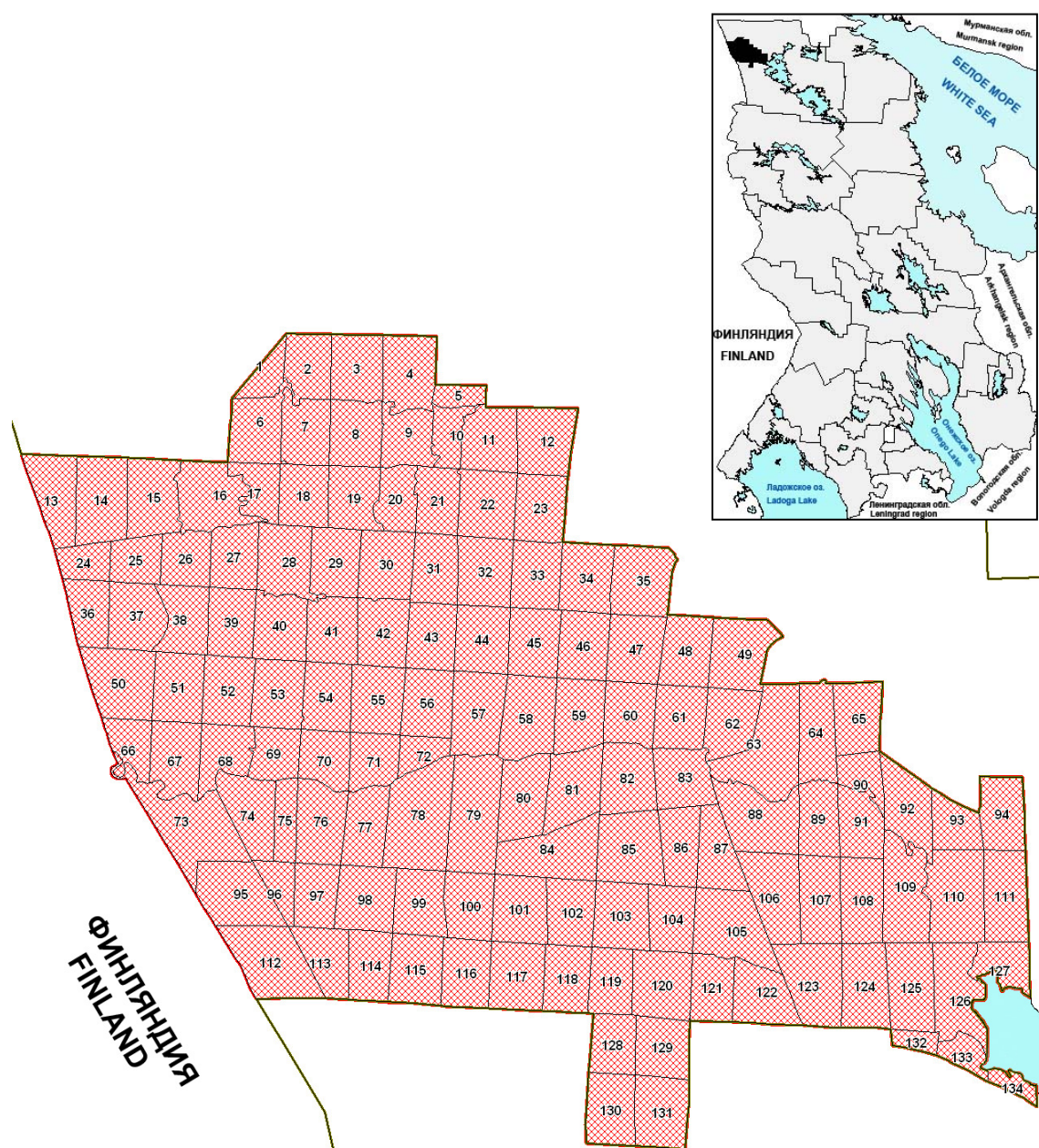


Рис. 2. Схема национального парка “Паанаярви” (4). Запрещены все виды рубок.
Figure 2. Location of national park “Paanajarvi” (4). All types of fellings are forbidden.

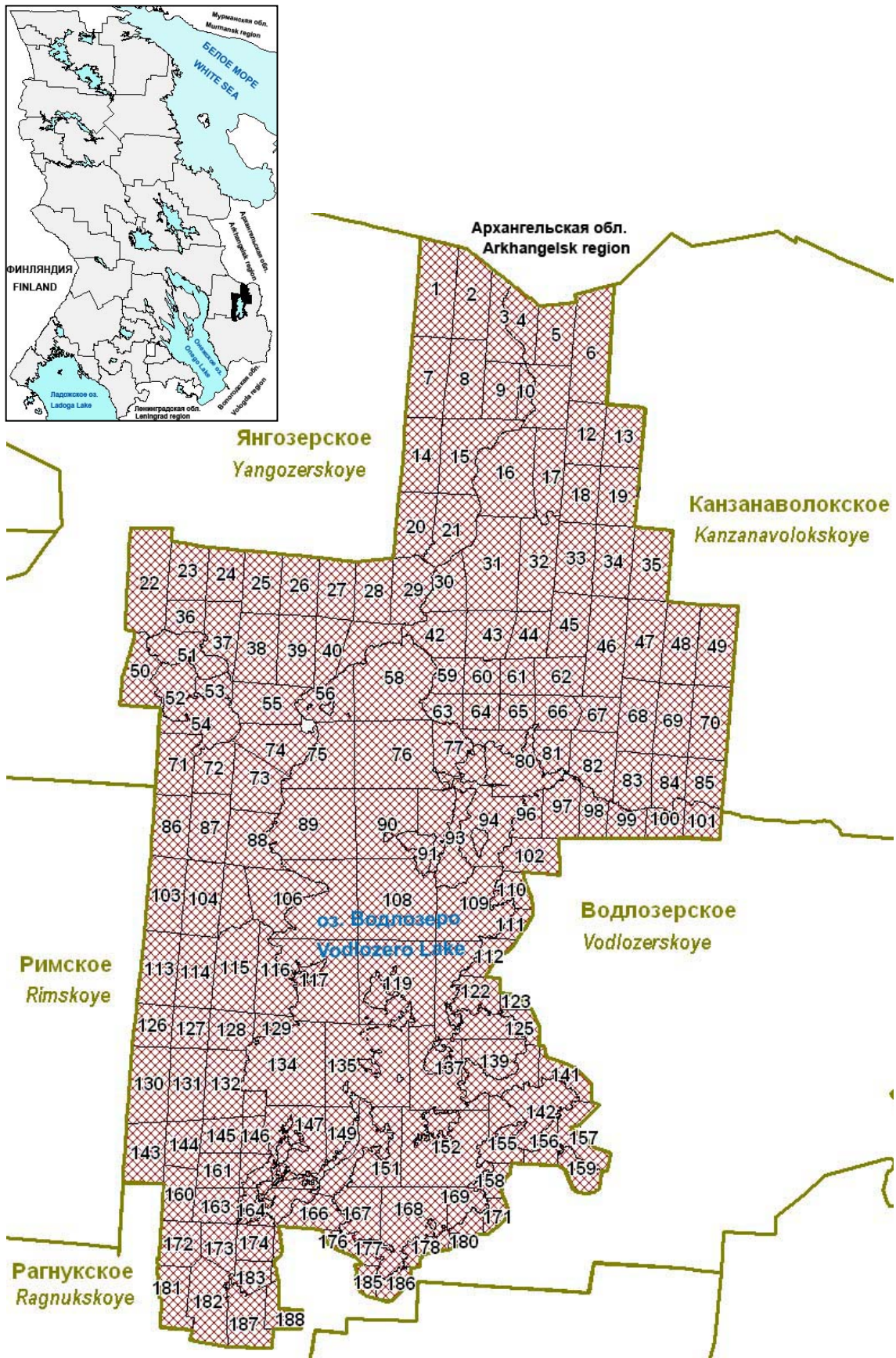


Рис. 3. Схема национального парка "Водлозерский" (5). Запрещены все виды рубок.
 Figure 3. Location of national park "Vodlzerskiy" (5). All types of fellings are forbidden.

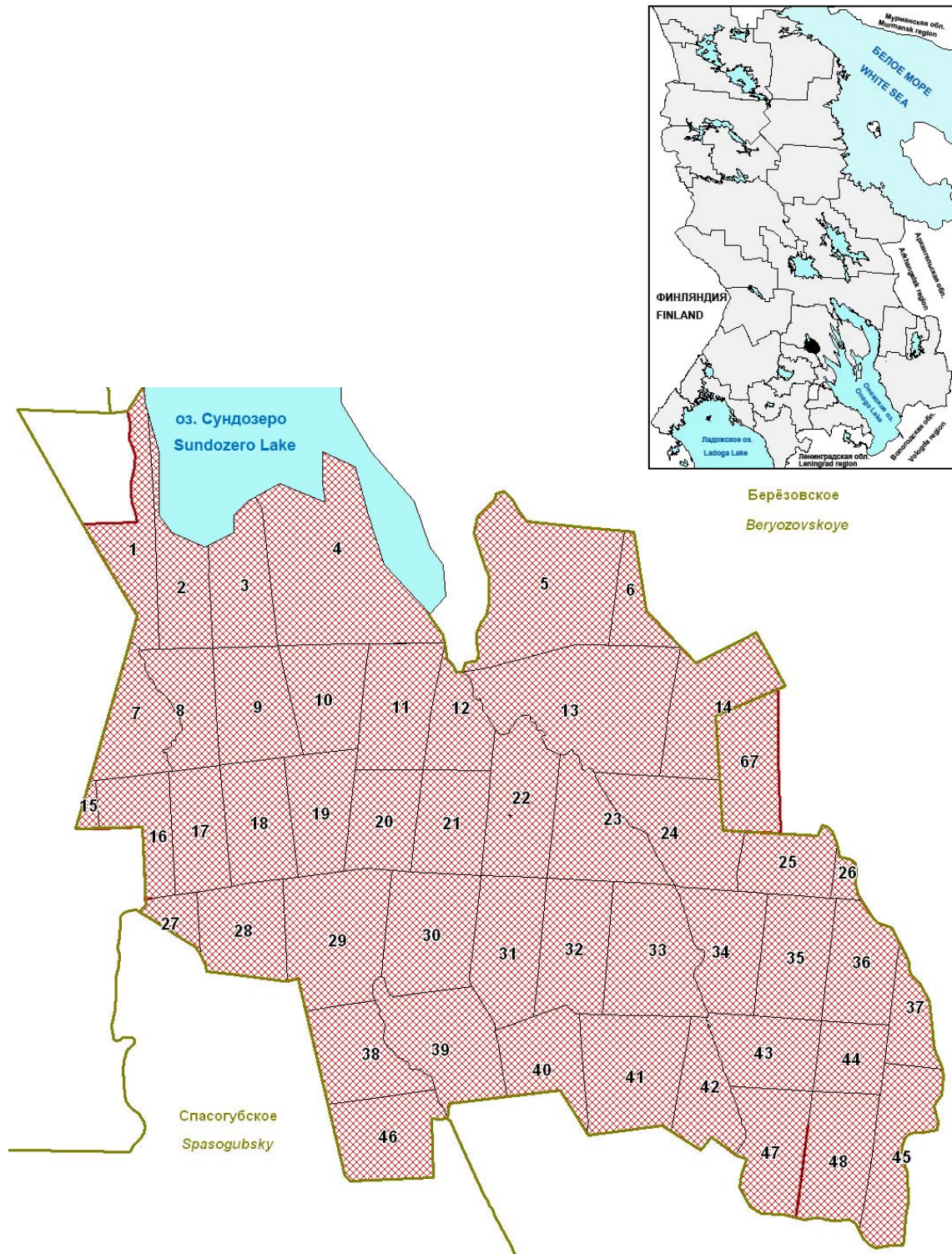


Рис. 4. Схема заповедника "Кивач" (1). Запрещены все виды рубок
Figure 4. Location of national reserve "Kivach" (1). All types of fellings are forbidden.

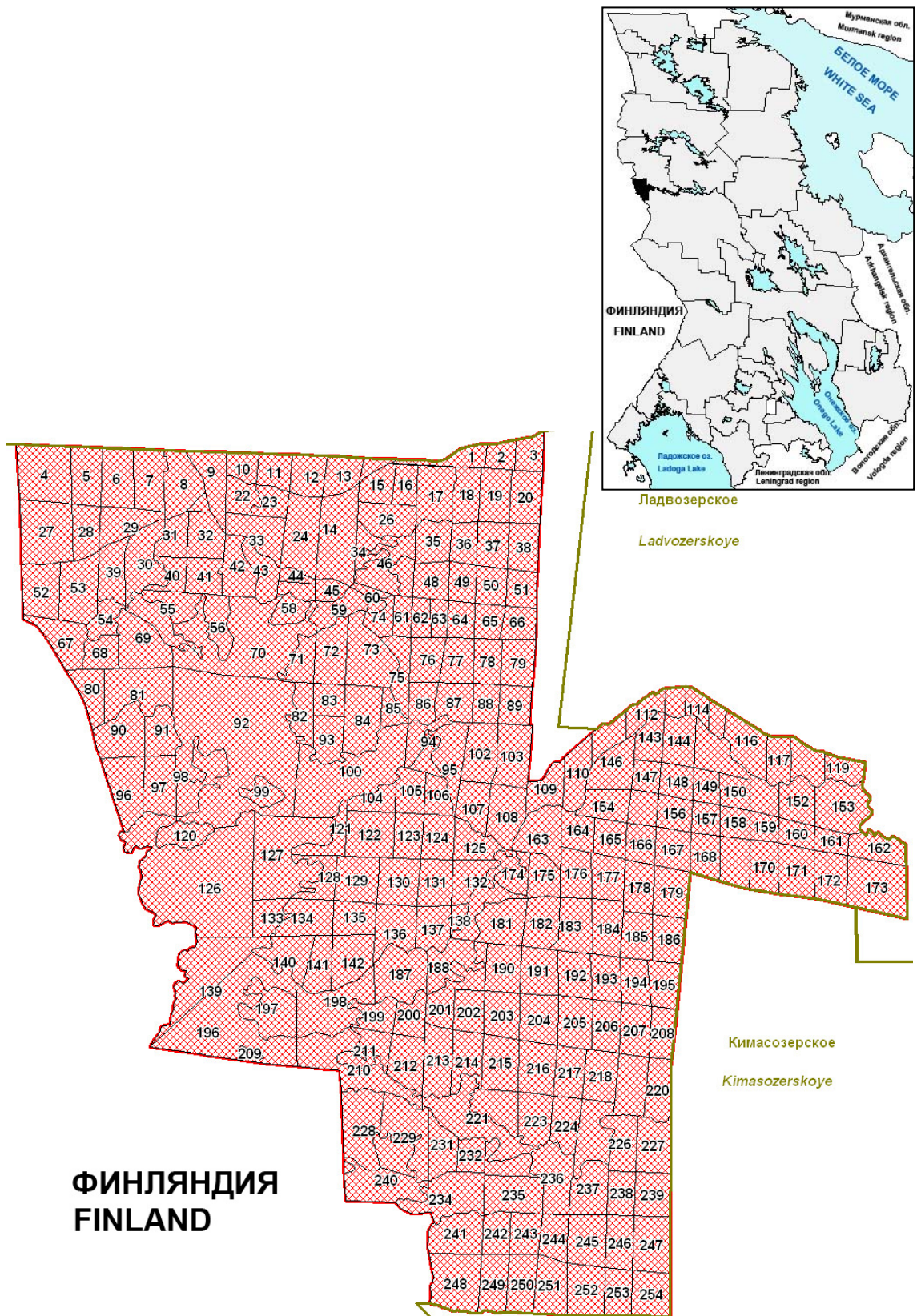


Рис. 5. Схема заповедника “Костомукшский” (2). Запрещены все виды рубок.
 Figure 5. Location of national reserve “Kostomukshsky” (2). All types of fellings are forbidden.

3.2 Планируемые особо охраняемые природные территории – *Planned conservation areas*

В Республике Карелия по состоянию на 1 января 2006 года насчитывается 3 планируемых особо охраняемых природных территории общей площадью 105,6 тыс. га (0,71% лесного фонда Республики Карелия) трех категорий в Калевальском, Кемском, Костомукшском лесхозах (рис. 6):

- национальный парк федерального значения “Калевальский” (189) общей площадью 74,4 тыс. га;
- природный заказник регионального значения “Сыроватка” (208) общей площадью 31 тыс. га;
- памятник природы регионального значения “Куми-порог” (278).

Однако все эти территории, за исключением парка “Калевальский” (74 тыс. га), пока не исключены из лесопользования. На зарезервированных территориях планируемого национального парка “Калевальский” запрещено проведение рубок главного пользования, строительство магистральных дорог и других объектов производственного назначения, т. е. он относится к группе охраны В. Часть планируемых особо охраняемых природных территорий попадает под статус территорий малонарушенных лесов в соответствии с подписанными соглашениями [8-11] и экологическими политиками ответственных лесопользователей [13-17].

3.3 Территории малонарушенных лесов – *Old growing forests*

В Республике Карелия насчитывается 40 обособленных территорий малонарушенных лесов общей площадью около 980 тыс. га (6,6 % лесного фонда Республики Карелия) [5]. Основные массивы малонарушенных лесов находятся в Кемском, Муезерском, Костомукшском, Пудожском, Пяльмском, Пяозерском, Сосновецком, Сумском, Чупинском и Юшкозерском лесхозах. На рис. 7 и 8 приведены схемы расположения территорий малонарушенных лесов в редакциях 2000 и 2005 гг. Видно, что произошли серьезные изменения: часть территорий, выделенных в 2000 г., сократилась, а также были добавлены менее значительные по территории участки малонарушенных лесов с высокой природоохранной ценностью. В дальнейшем авторы придерживаются редакции 2005 г., выделив эти территории в **отдельную группу D**. Нами указываются все кварталы, в пределах которых располагаются малонарушенные леса, вне зависимости от занимаемой ими площади. На мелкомасштабных растровых и бумажных картах, возможно, не видны небольшие фрагменты малонарушенных лесов, заходящие в отдельные кварталы. При подготовке базы и публикации нами использовалась векторная карта в формате ESRI shp, позволяющая наиболее подробно отразить расположение малонарушенных лесов.

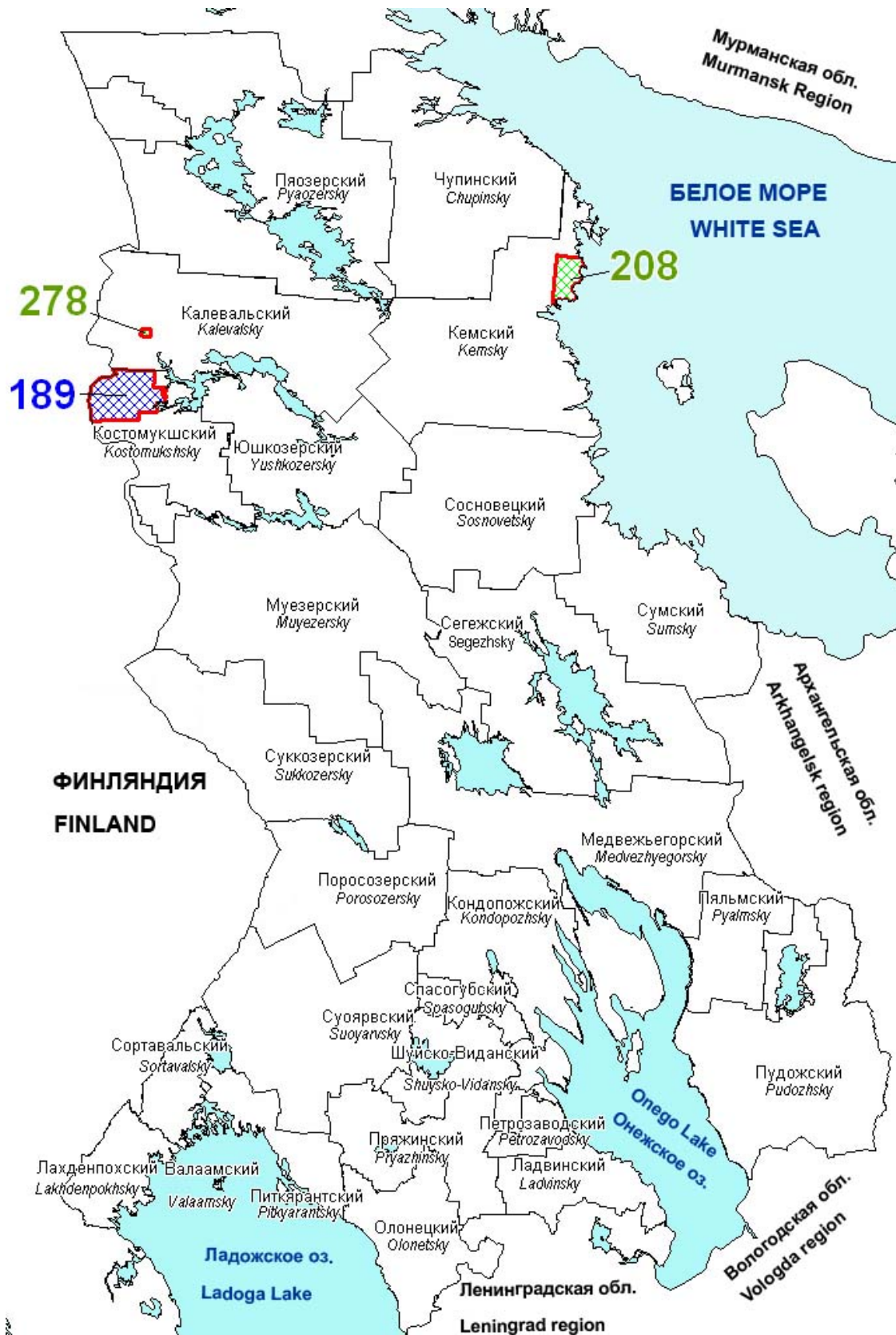


Рис. 6. Схема расположения планируемых особо охраняемых природных территорий в соответствии с режимом лесопользования: синий – запрещены рубки главного пользования, зеленый – ограничения отсутствуют.
 Figure 6. Location of planned conservation areas according to wood harvesting restrictions: blue – final fellings are forbidden, green – no restrictions for felling.

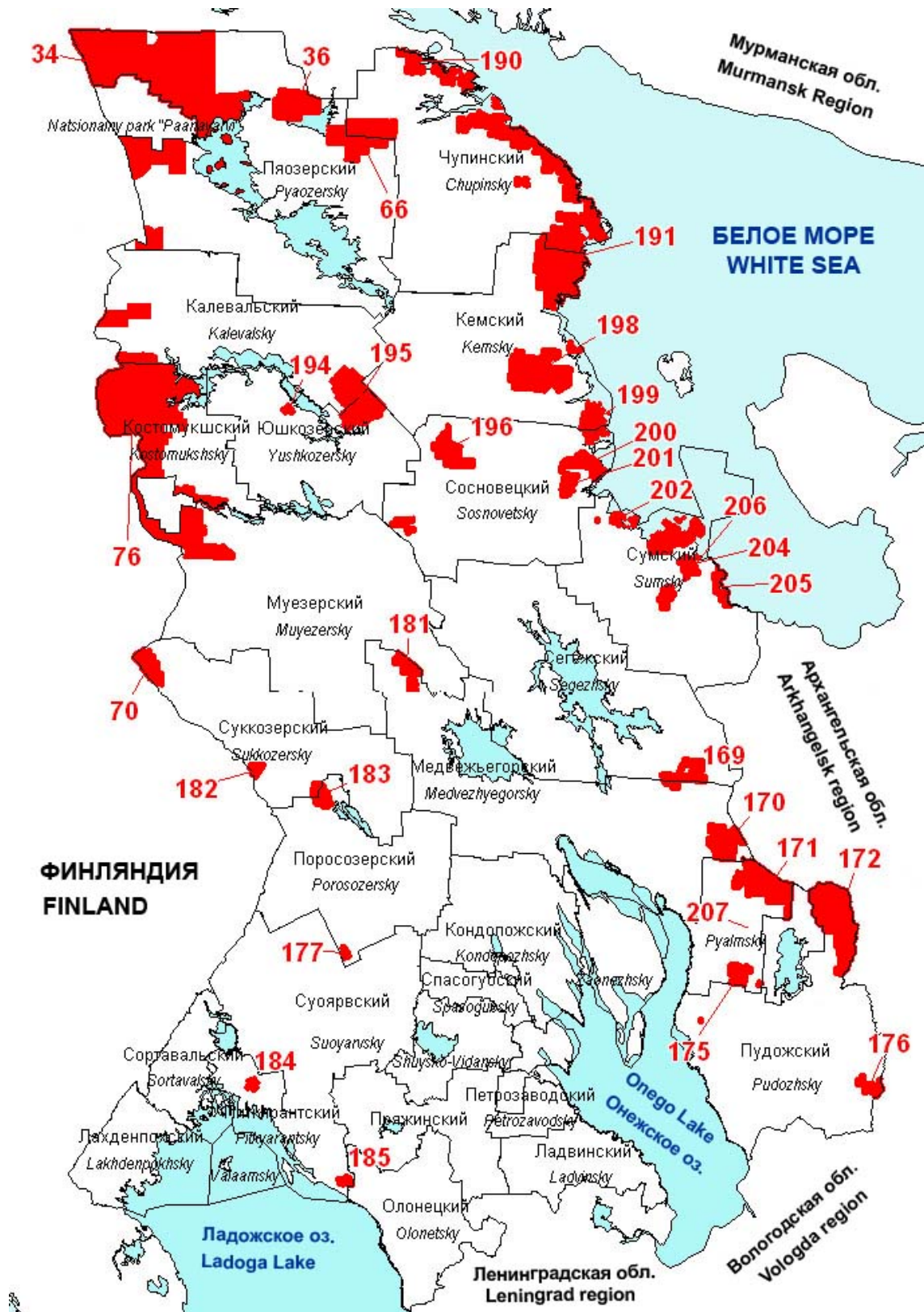


Рис. 7. Схема расположения территорий малонарушенных лесов в соответствии с режимом лесопользования (согласно версии 2000 г.).
 Figure 7. Location of old-growth forests according to wood harvesting restrictions (according to map from year 2000).

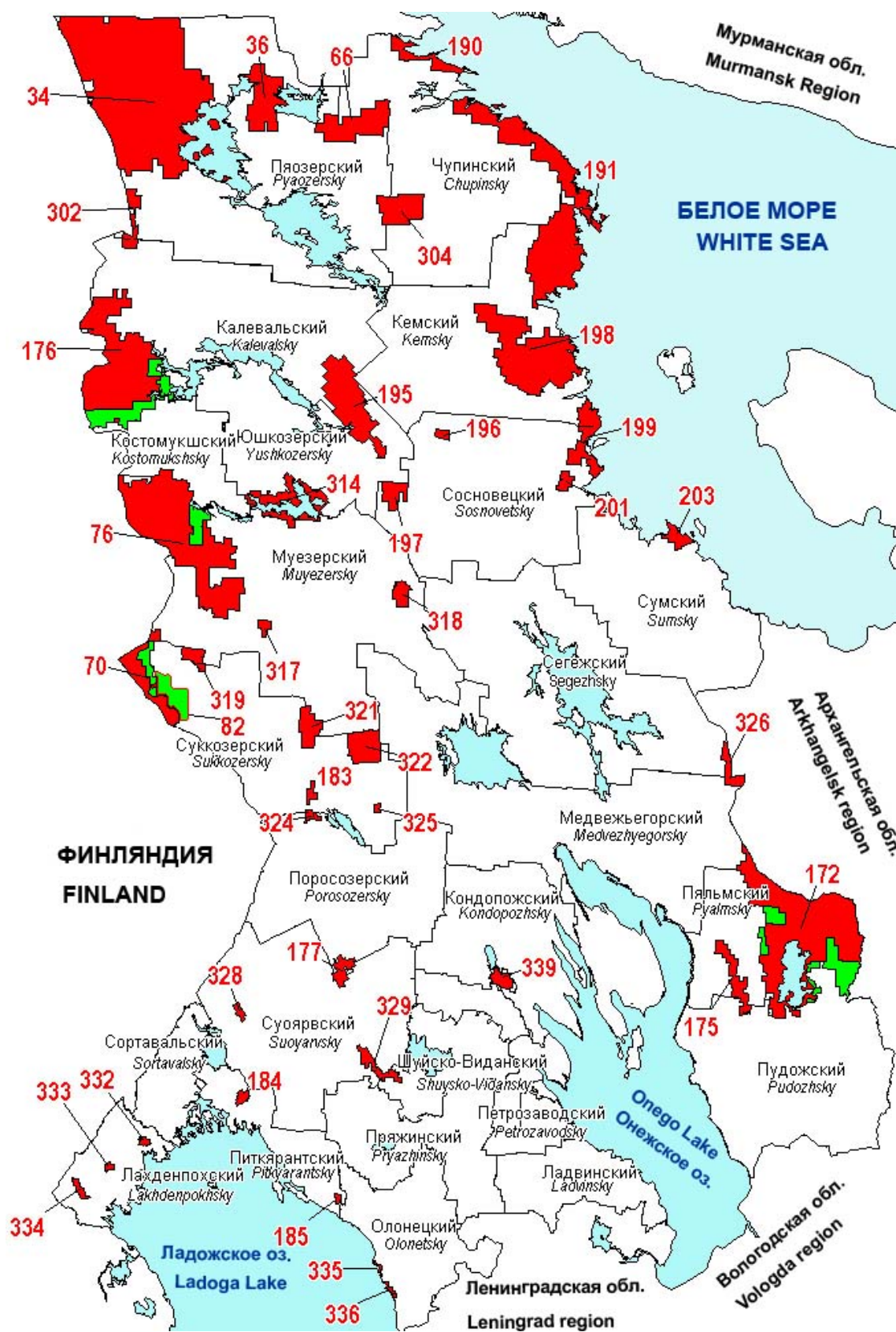


Рис. 8. Схема расположения территорий малонарушенных лесов в соответствии с режимом лесопользования (согласно версии 2005 г.). Зеленым цветом показаны территории, на которых ограничения на лесопользование отсутствуют на основе соглашений [8-11].
 Figure 8. Location of old-growth forests according to wood harvesting restrictions (map from year 2005). Green colour – no restrictions for felling based on agreements [8-11].

4 Анализ особо охраняемых природных территорий и малонарушенных территорий на уровне лесхозов – *Analysis of conservation areas and old-growth forest areas on the level of leskhoz*

4.1 Валаамский – *Valaamsky*

Вся территория Валаамского лесхоза (рис. 9) по состоянию на 1 января 2006 года отнесена к региональному природному парку “Валаамский архипелаг”⁶ с запретом рубок главного пользования. В природном парке “Валаамский архипелаг” запрещается любая деятельность, влекущая за собой изменение исторически сложившегося ландшафта, нарушение режима охраны и использования памятников истории и культуры, их территорий и зон охраны, наносящая ущерб растительному и животному миру, противоречащая целям (задачам) природного парка, в том числе рубки главного пользования, предоставление лесов в пользование.

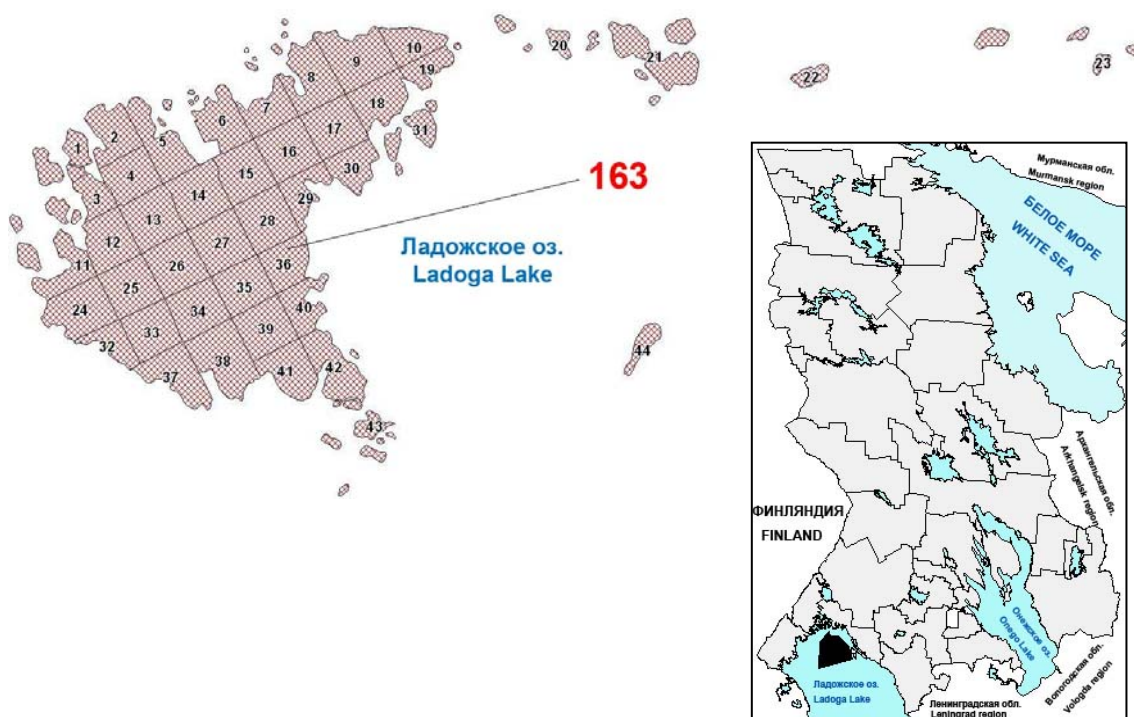


Рис. 9. Схема^k Валаамского лесхоза. Запрещены рубки главного пользования.

Figure 9. Location^l of Valaamsky leskhoz. Final fellings are forbidden.

^k Здесь и далее по тексту под рисуночными подписями под термином “схема” понимается местоположение кварталов лесного фонда Республики Карелия, где располагаются действующие, планируемые особо охраняемые природные территории и территории малонарушенных лесов.

^l Location means location of kvartals of forest fund of the republic of Karelia having existing, planned conservation areas or old-growth forests

4.2 Заонежский – *Zaonezhsky*

В Заонежском лесхозе (рис. 10-12) по состоянию на 1 января 2006 года насчитывается 16 особо охраняемых природных территорий четырех категорий:

- государственный заказник “Кижский”⁷ (7);
- 4 региональных заказника: “Ламбасручейский”⁸ (16), “Озеро Ковшозеро”⁹ (29), “Анисимовщина”¹⁰ (31) и заказник плюсовых насаждений¹¹ (238);
- 10 памятников природы,
 - в т.ч. 6 болотных;
- охранная зона Государственного историко-архитектурного и этнографического музея-заповедника “Кижский”¹² (164).

По статусу эти территории распределяются следующим образом:

- 1 федерального значения;
- 15 регионального значения.

Группа А. Особо охраняемые природные территории с запретом всех рубок. Это охранная зона государственного историко-архитектурного и этнографического музея-заповедника “Кижский”^m (164), региональные заказники “Анисимовщина”ⁿ (31) и “Озеро Ковшозеро”^o (29), а также памятник природы “Соляная яма”¹³ (87). На рис. 2 кварталы, в которых находятся ОПЗТ группы А, выделены красным цветом.

Группа В. Особо охраняемые природные территории с запретом только рубок главного пользования или сплошных рубок. В эту группу входят памятники природы “Три Ивана”¹⁴ (92) и “Клим-гора”¹⁵ (159). На рис. 10-12 эта группа выделена синим цветом.

Группа С. Особо охраняемые природные территории, на которых ограничения на рубки отсутствуют или не установлены. К этой группе относятся государственный заказник “Кижский” (7), региональный заказник “Ламбасручейский” (16), заказник плюсовых насаждений (238) и 7 памятников природы, в основном болотные (54, 152-157). На

^m Охранная зона музея-заповедника «Кижский» (164): запрещается осуществлять любую деятельность и работы, наносящие ущерб природным ландшафтам, окружающей среде и памятникам истории и культуры. Допускается при согласовании с государственными органами охраны памятников истории и культуры, органами лесного хозяйства, охраны природы, местными Советами народных депутатов и дирекцией музея-заповедника “Кижский”: производство строительных, ремонтно-реставрационных, сельскохозяйственных (в т.ч. выпас скота), дорожных, дноуглубительных работ, а также других видов работ, не связанных с изменением природного ландшафта, экологического, геологического режима, нарушением чистоты воздушного и водного бассейнов.

ⁿ Заказники карельской березы (30, 31, 32, 33): разрешается удаление деревьев сопутствующих пород вблизи экземпляров карельской березы и уборка засохших деревьев.

^o Заказник “Озеро Ковшозеро” (29): запрещается проведение всех видов рубок главного пользования и проходных рубок.

рис. 10-12 эта группа выделена зеленым цветом. Все памятники природы этой группы, за исключением болота “По р. Лель-речка”¹⁶ (154), находятся на территории других ООПТ.

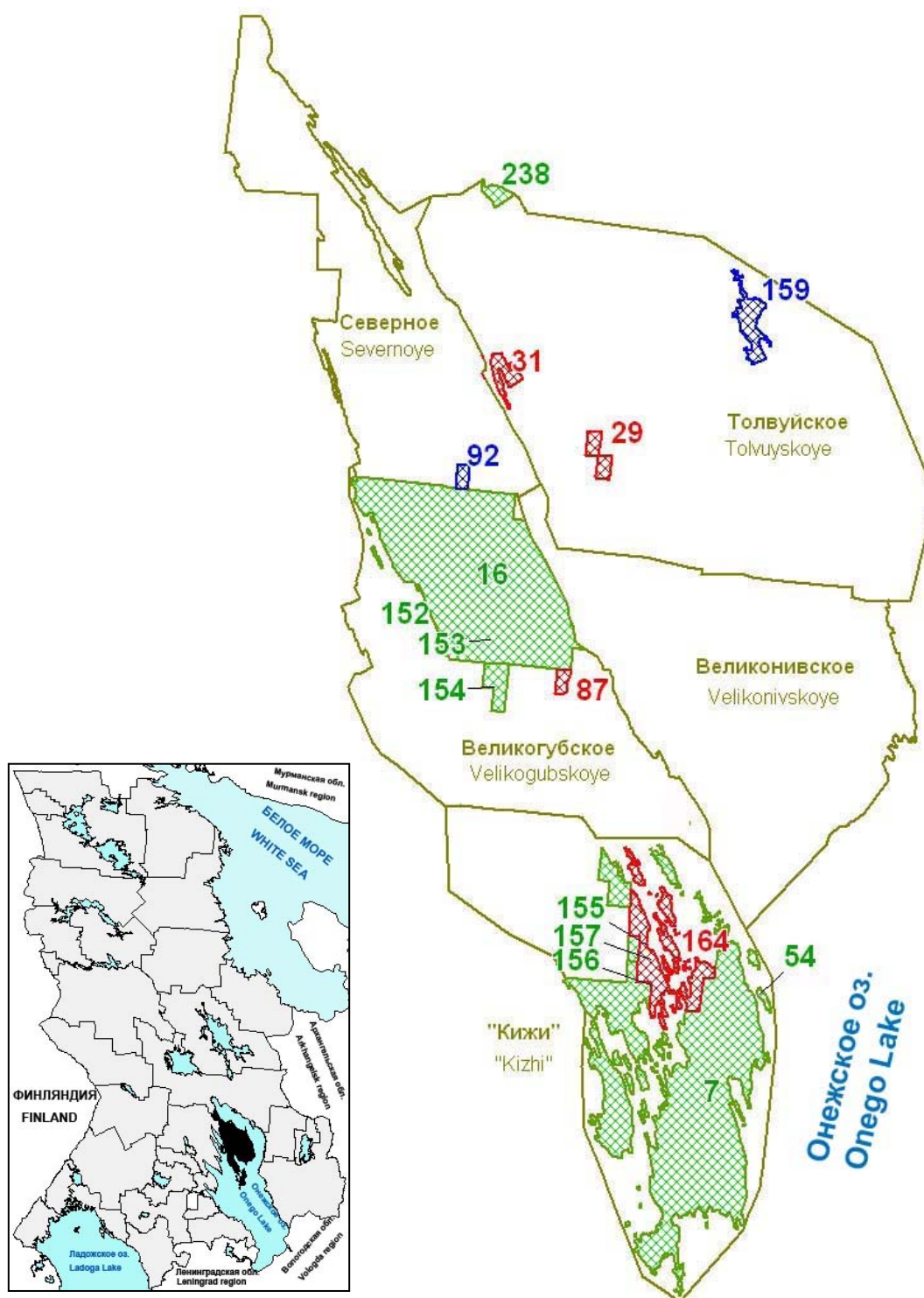


Рис. 10. Схема Заонежского лесхоза в соответствии с режимом лесопользования: красный с красной окантовкой – ООПТ с запретом всех видов рубок; синий с синей окантовкой – ООПТ с запретом рубок главного пользования; зеленый с зеленой окантовкой – ООПТ без ограничения рубок.

Figure 10. Location of Zaonezhsky leskhoz according to wood harvesting restrictions: red – all types of fellings are forbidden, blue – final fellings are forbidden, green – no restrictions for felling.

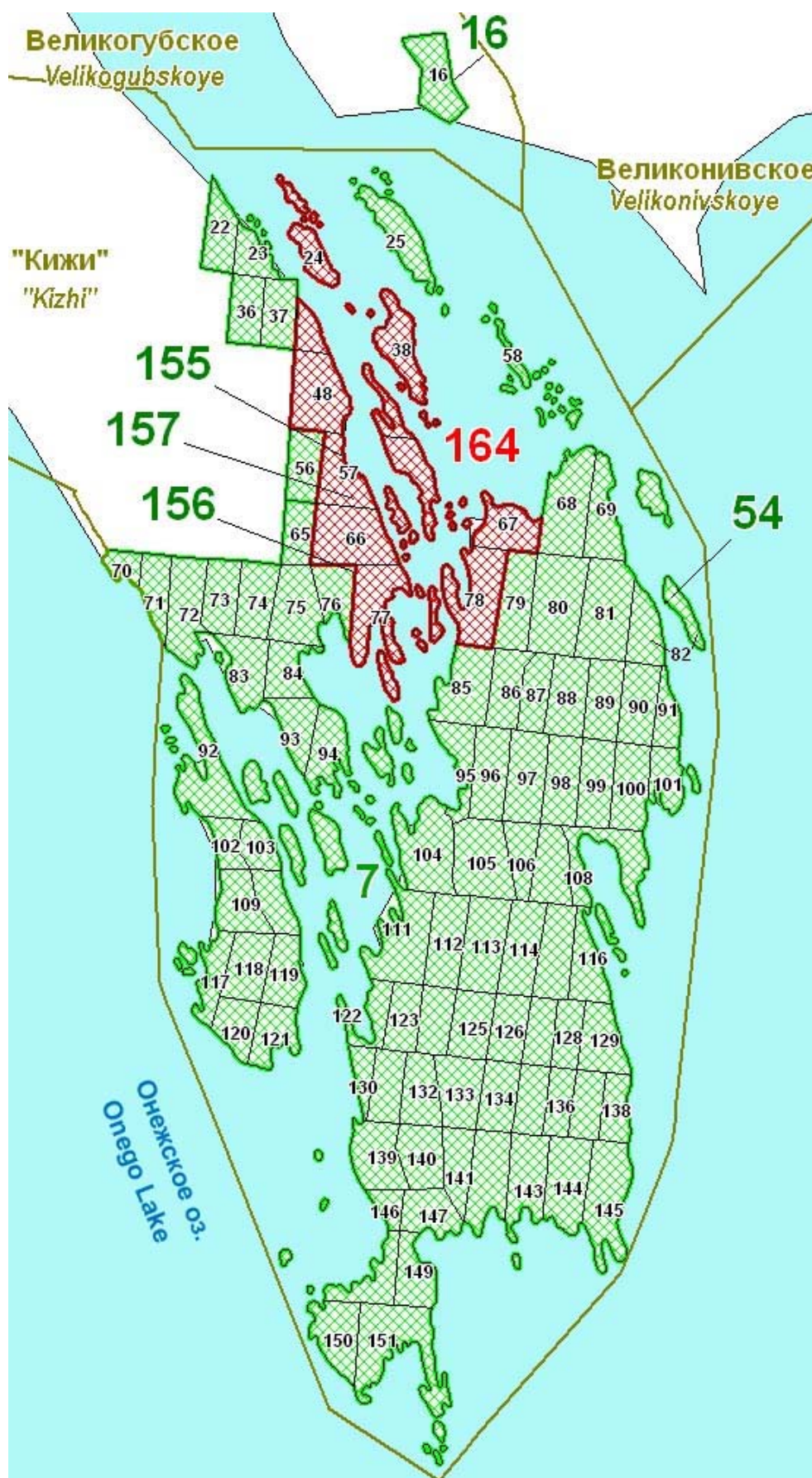


Рис. 11. Схема южной части Заонежского лесхоза с привязкой к кварталной сети.
Figure 11. Location of Southern part of Zaonezhsky leskhoz associating kvartal network.

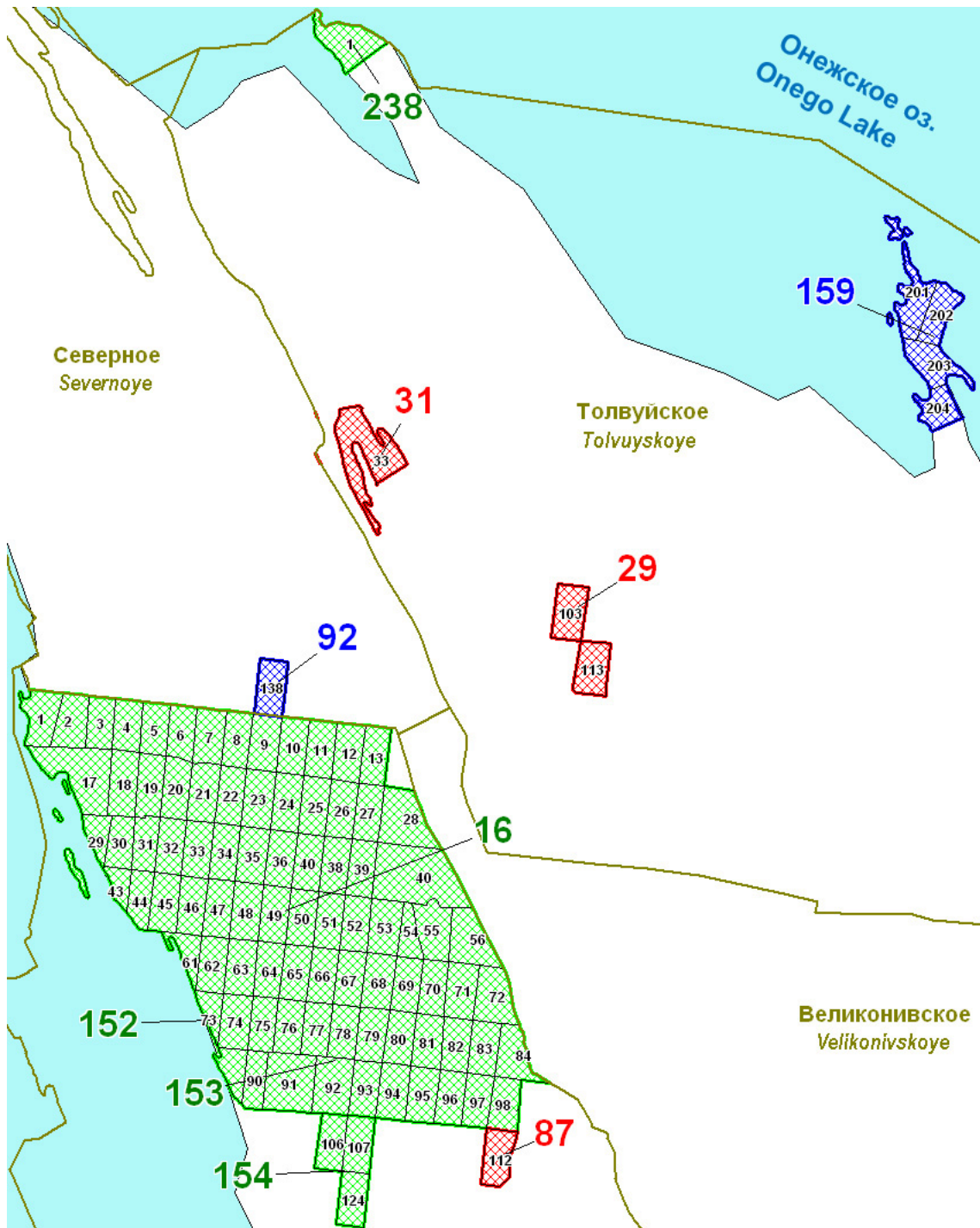


Рис. 12. Схема северной части Заонежского лесхоза с привязкой квартальной сети.
Figure 12. Location of Northern part of Zaonezhsky leskhoz associating kvartal network.

4.3 Калевальский – *Kalevalsky*

В Калевальском лесхозе (рис. 13-15) по состоянию на 1 января 2006 года частично располагается только одна особо охраняемая природная территория, а именно памятник природы регионального значения ”Заповедное”¹⁷ (119) в Кепском лесничестве.

К разряду планируемых относится памятник природы ”Куми-порог”¹⁸ (278). По статусу эта территория будет иметь региональное значение.

На территории лесхоза имеется три территории малонарушенных лесов в Войницком (176), Кепском (195) и Тихтозерском (302) лесничествах.

Группа А. Особо охраняемые природные территории с запретом всех рубок. Отсутствуют.

Группа В. Особо охраняемые природные территории с запретом только рубок главного пользования или сплошных рубок. Отсутствуют.

Группа С. Особо охраняемые природные территории, на которых ограничения на рубки отсутствуют или не установлены. К этой группе относятся региональные памятники природы ”Заповедное” (119) и ”Куми-порог” (278). На рис. 13-15 эта группа выделена зеленым цветом с зеленой окантовкой по действующей ООПТ и красной окантовкой по планируемой ООПТ.

Группа D. Территории малонарушенных лесов. Это 108 кварталов (некоторые из них частично) территории малонарушенных лесов (176), (195) и (302), а именно:

- **участок (176):** кварталы 6, 8, 25-32, 47-53, 70-74, 94-101, 124, 126-131, 133-135, 137, 153-164, 176-188, 190, 192 Войницкого лесничества,
- **участок (195):** кварталы 53-55, 74-80, 95-103, 114-122, 134-141 Кепского лесничества,
- **участок (302):** кварталы 31-35 Тихтозерского лесничества.

На рис. 13-15 территории данной группы выделены красным цветом и синей окантовкой.

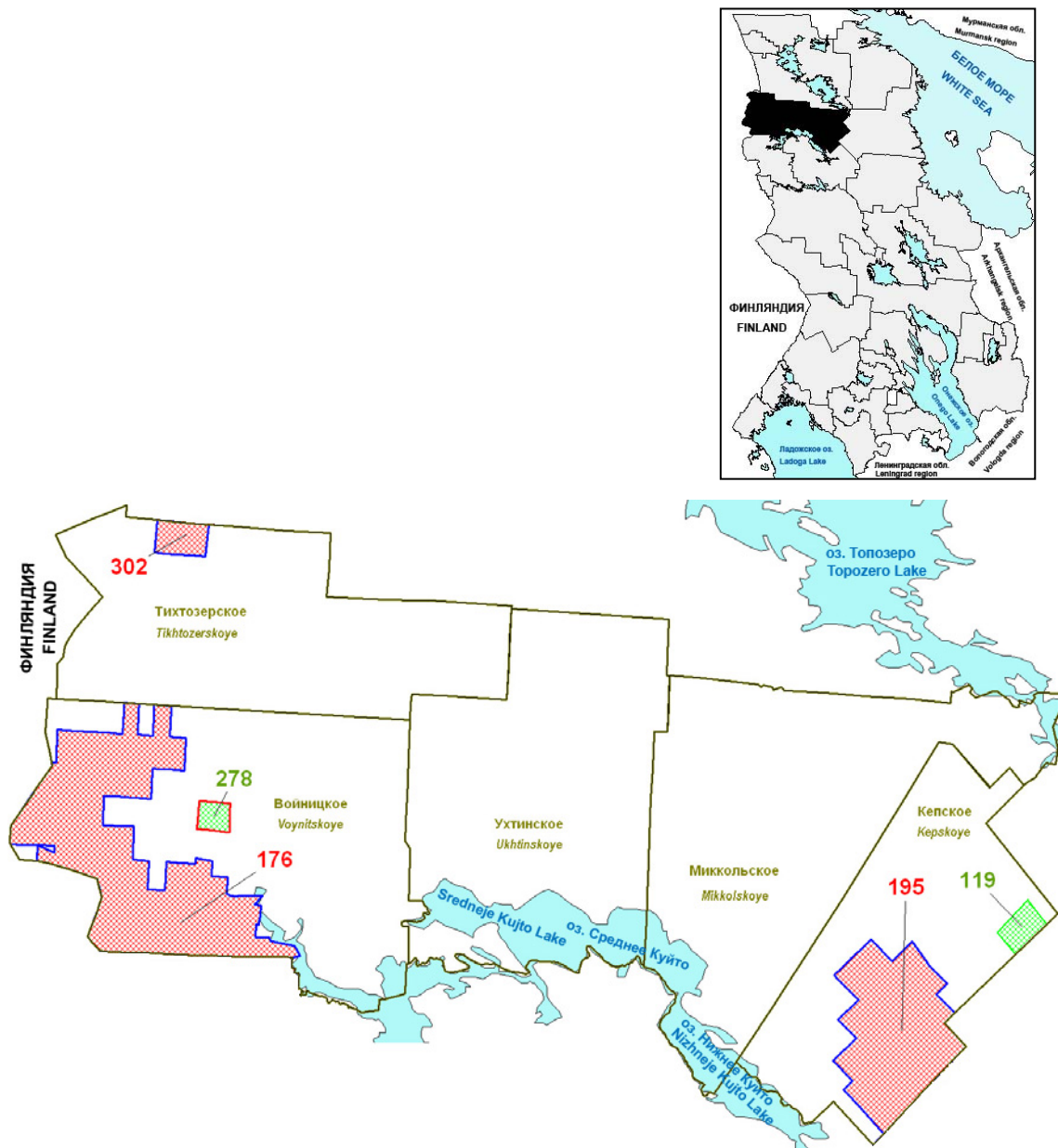


Рис. 13. Схема Калевальского лесхоза в соответствии с режимом лесопользования: красный с красной окантовкой – ООПТ с запретом всех видов рубок; зеленый с зеленой окантовкой – ООПТ без ограничения рубок; зеленый с красной окантовкой – планируемая ООПТ без ограничения рубок; красный с синей окантовкой контура – территория малонарушенных лесов.

Figure 13. Location of Kalevalsky leskhoz according to wood harvesting restrictions: red with red border means all types of fellings are forbidden, blue with blue border means final fellings are forbidden; green with green border means no restrictions for felling; green with red border means planned conservation area; red with blue border means old-growth forests.

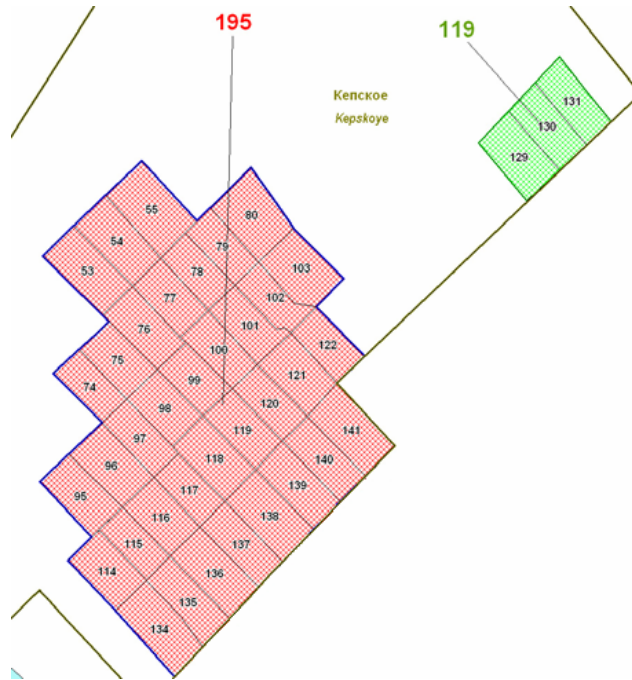


Рис. 14. Схема восточной части Калевальского лесхоза с привязкой к квартальной сети.
Figure 14. Location of the east part of Kalevalsky leskhoz associating kvartal network.

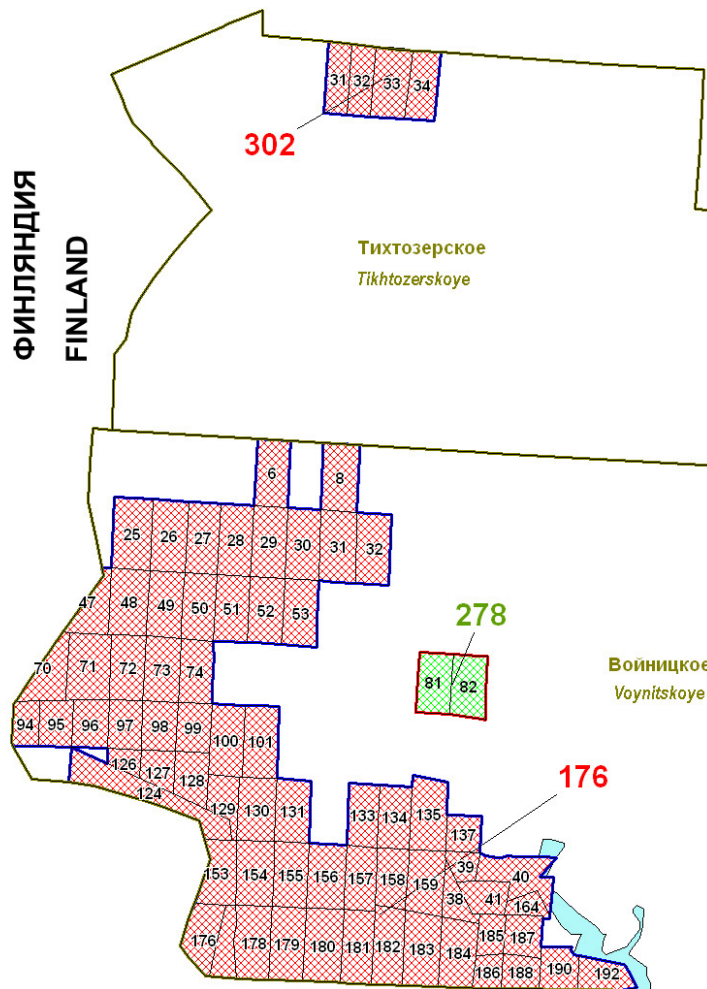


Рис. 15. Схема западной части Калевальского лесхоза с привязкой квартальной сети.
Figure 15. Location of the west part of Kalevalsky leskhoz associating kvartal network.

4.4 Кемский – *Kemsky*

В Кемском лесхозе (рис. 16-19) по состоянию на 1 января 2006 года находится 4 особо охраняемых природных территории, а именно государственный заказник регионального значения "Воньгомский"¹⁹ (10), заказник плюсовых насаждений²⁰ (277) и памятники природы "Шомба"²¹ (120) и частично "Заповедное"²² (119).

К разряду планируемых относится заказник "Сыроватка"²³ (208) площадью 31,2 тыс. га. По статусу эта территория будет иметь региональное значение.

На территории лесхоза имеются территории малонарушенных лесов (191), (198), (199) в Куземском и Кемском лесничествах.

Группа А. Особо охраняемые природные территории с запретом всех рубок. Отсутствуют.

Группа В. Особо охраняемые природные территории с запретом только рубок главного пользования или сплошных рубок. Отсутствуют.

Группа С. Особо охраняемые природные территории, на которых ограничения на рубки отсутствуют или не установлены. К этой группе относятся региональные памятники природы "Заповедное" (119) и "Шомба" (120). На рис. 16-19 эта группа выделена зеленым цветом с зеленой окантовкой. Заказник "Воньгомский" (10), планируемый заказник "Сыроватка" (208) и заказник плюсовых насаждений (277) находятся на территории малонарушенных лесов соответственно в кварталах 112-115 Куземского лесничества, 31-36, 51-56, 71-76, 91-96, 111-115, 130, 513-514 Куземского лесничества и 63 Кемского лесничества.

Группа Д. Территории малонарушенных лесов. Это 304 квартала (некоторые из них частично) территорий малонарушенных лесов (191), (198), (199) вдоль побережья Белого моря, а именно:

- **участок (191):** кварталы 8, 16, 26-36, 45-56, 65-76, 85-96, 106-115, 126-130, 146-150, 166, 243, 271-273, 301-303, 408-410, 423-427, 442-445, 457-463, 475-480, 492-514 Куземского лесничества;
- **участок (198):** кварталы 53-57, 89-99, 125-134, 138, 159-163 Поньгомского лесничества, 8, 14-16, 34-36, 51, 53 Авнепорожского лесничества и 1-2, 5-60, 62-76, 78-91, 95-100, 133 Кемского лесничества;
- **участок (199):** кварталы 168-169, 179-181, 189-198, 207-216, 224-233, 241-249 Кемского лесничества.

На рис. 16-19 кварталы данной группы выделены красным цветом с синей окантовкой.

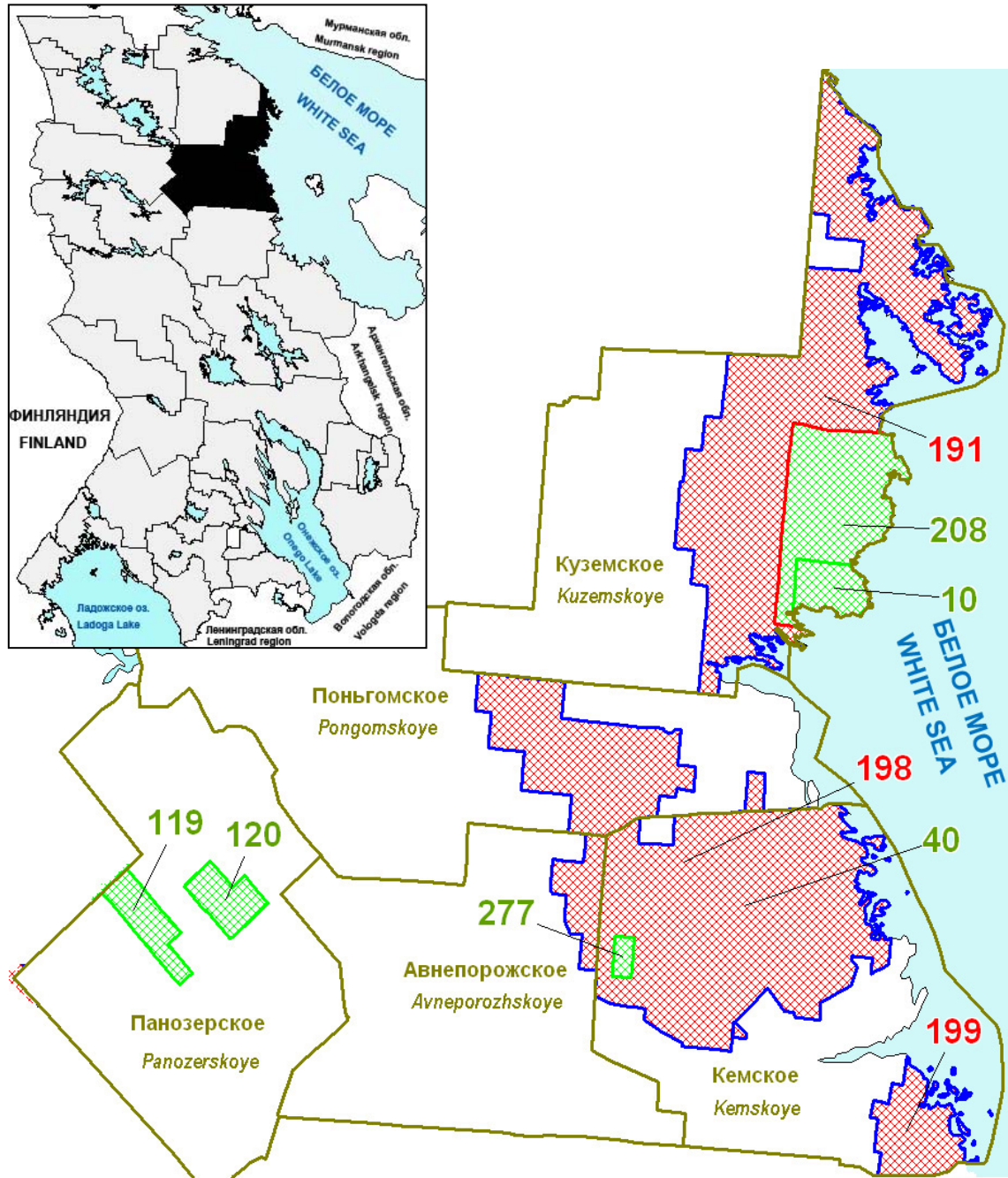


Рис. 16. Схема Кемского лесхоза в соответствии с режимом лесопользования: зеленый с красной окантовкой – планируемый ООПТ без ограничения рубок; зеленый с зеленой окантовкой – ООПТ без ограничения рубок; красный с синей окантовкой контура – территория малонарушенных лесов.
 Figure 16. Location of Kemsky leskhoz according to wood harvesting restrictions: green with green border means no restrictions for felling; green with red border means planned conservation area; red with blue border means old-growth forests.

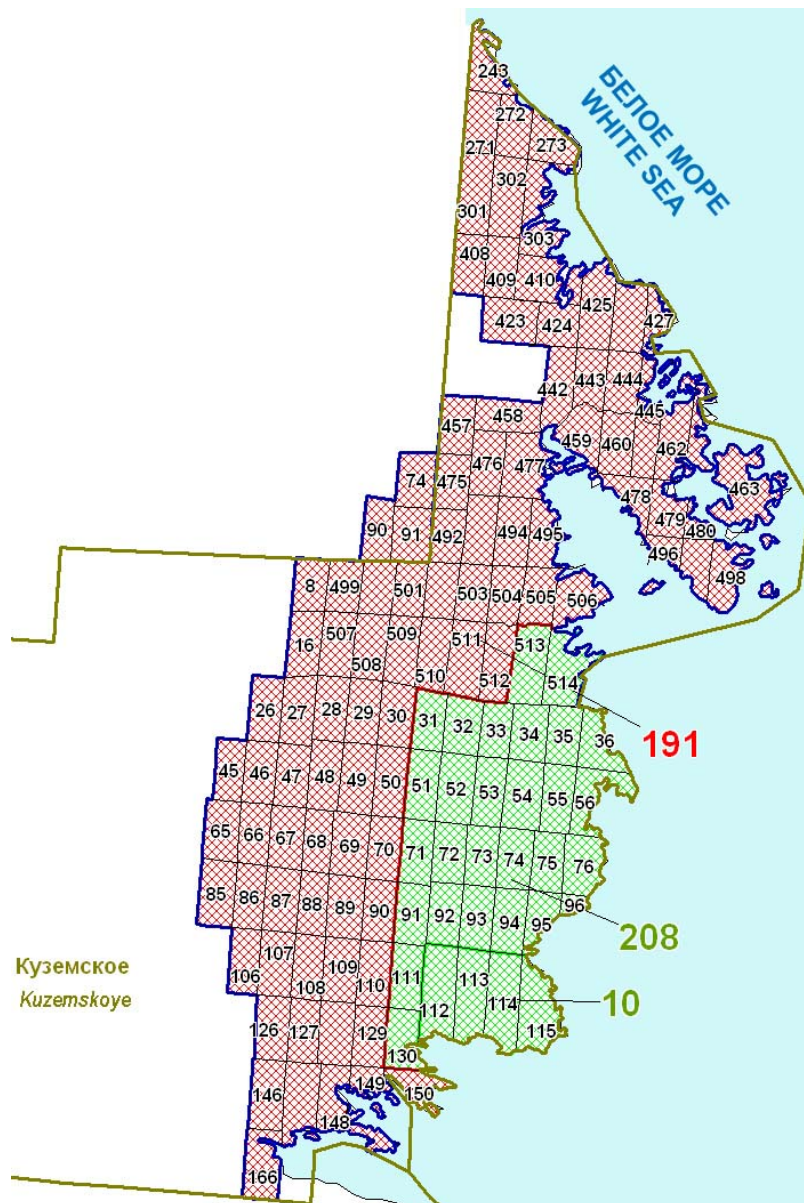


Рис. 17. Схема северной части Кемского лесхоза с привязкой к кварталной сети.
 Figure 17. Location of the northern part of Kemsky leskhoz associating kvartal network.

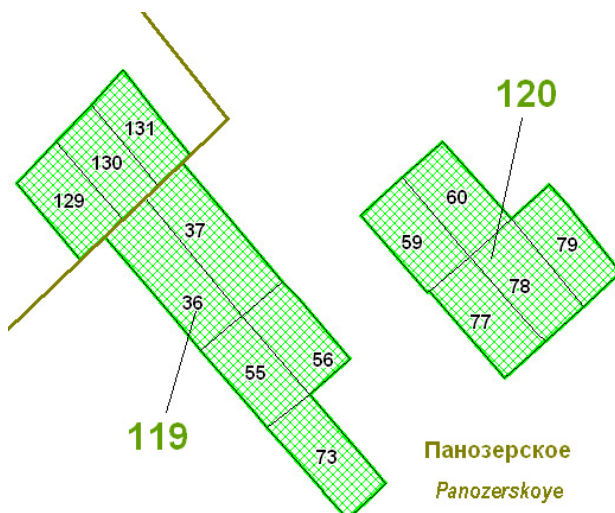


Рис. 18. Схема восточной части Кемского лесхоза с привязкой к кварталной сети.
 Figure 18. Location of the western part of Kemsky leskhoz associating kvartal network.

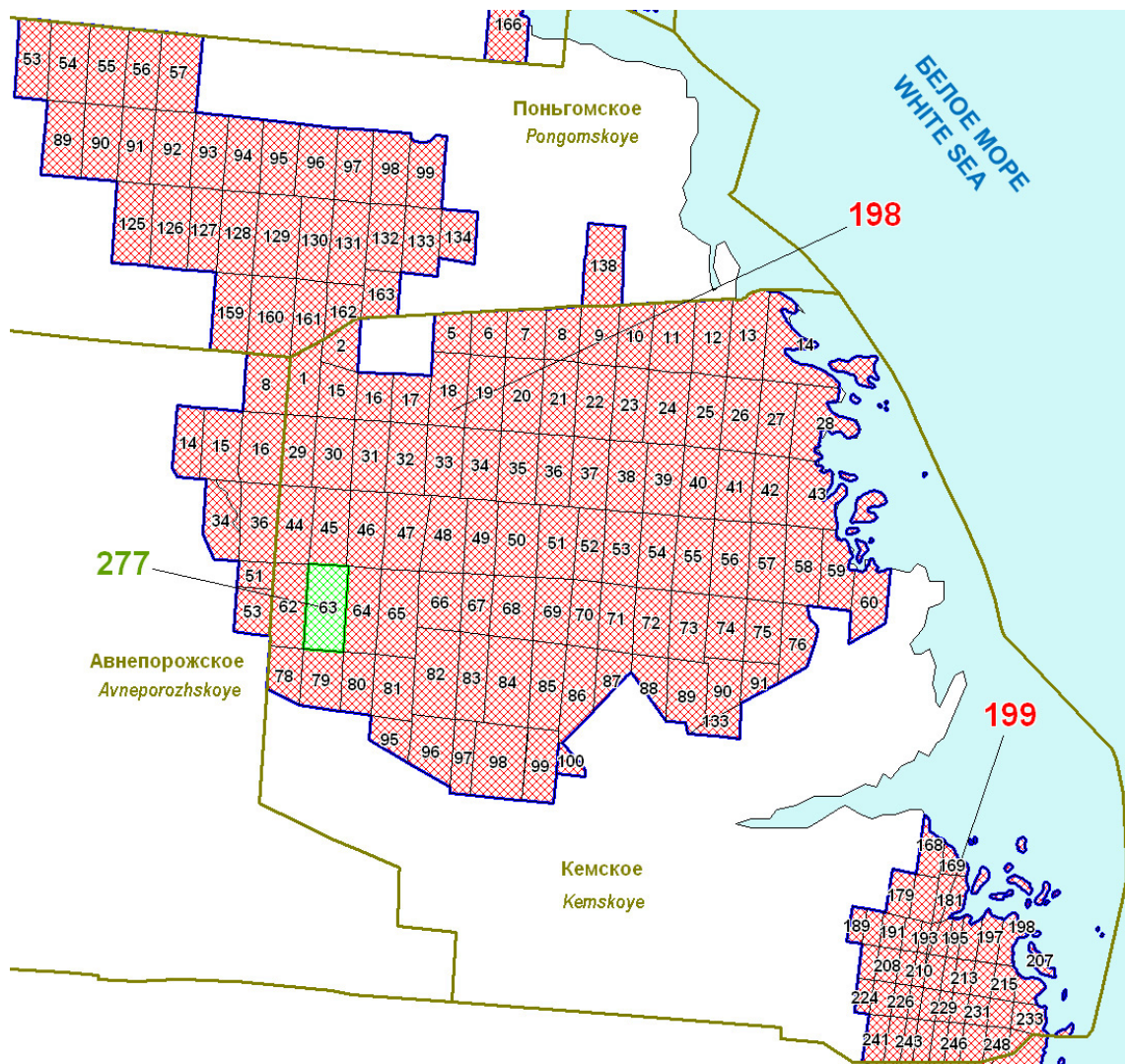


Рис. 19. Схема южной части Кемского лесхоза с привязкой к квартальной сети.
Figure 19. Location of the south part of Kemsky leskhoz associating kvartal network.

4.5 Кондопожский – *Kondopozhsky*

В Кондопожском лесхозе (рис. 20-23) по состоянию на 1 января 2006 года находится 21 особо охраняемая природная территория, 8 государственных заказников регионального значения (25), (40), (240), (242), (243), (244), (245), (246), 12 памятников природы (53), (63) - (65), (102) - (107), (116), (121) и охранный зона заповедника “Кивач”²⁴ (162).

Группа А. Особо охраняемые природные территории с запретом всех рубок. Это памятники природы “Конье”²⁵ (102), “Разломное”²⁶ (103), “У озера Эльмус”²⁷ (104), “Пигма I и II”²⁸ (105), “Пала”²⁹ (106), “Дикино”³⁰ (107), “Южно-Габозерское (Сандальское)”³¹ (116) и охранный зона заповедника “Кивач” (162). На рис. 20-23 кварталы территорий данной группы выделены красным цветом.

Группа В. Особо охраняемые природные территории с запретом только рубок главного пользования или сплошных рубок. Отсутствуют.

Группа С. Особо охраняемые природные территории, на которых ограничения на рубки отсутствуют или не установлены. К этой группе относятся региональные заказники “Высокопродуктивные насаждения с участием лиственницы и ольхи черной”³² (25), “Шайдомский”³³ (40), заказники плюсовых насаждений³⁴ (240-246), а также памятники природы “Шубинское”³⁵ (121), “Уникальные лесные насаждения”³⁶ (63)-(65). На рис. 20-23 эта группа выделена зеленым цветом с зеленой окантовкой. Заказник плюсовых насаждений (240), который не показан на схемах поквартального уровня, находится в 38 квартале Юркостровского лесничества.

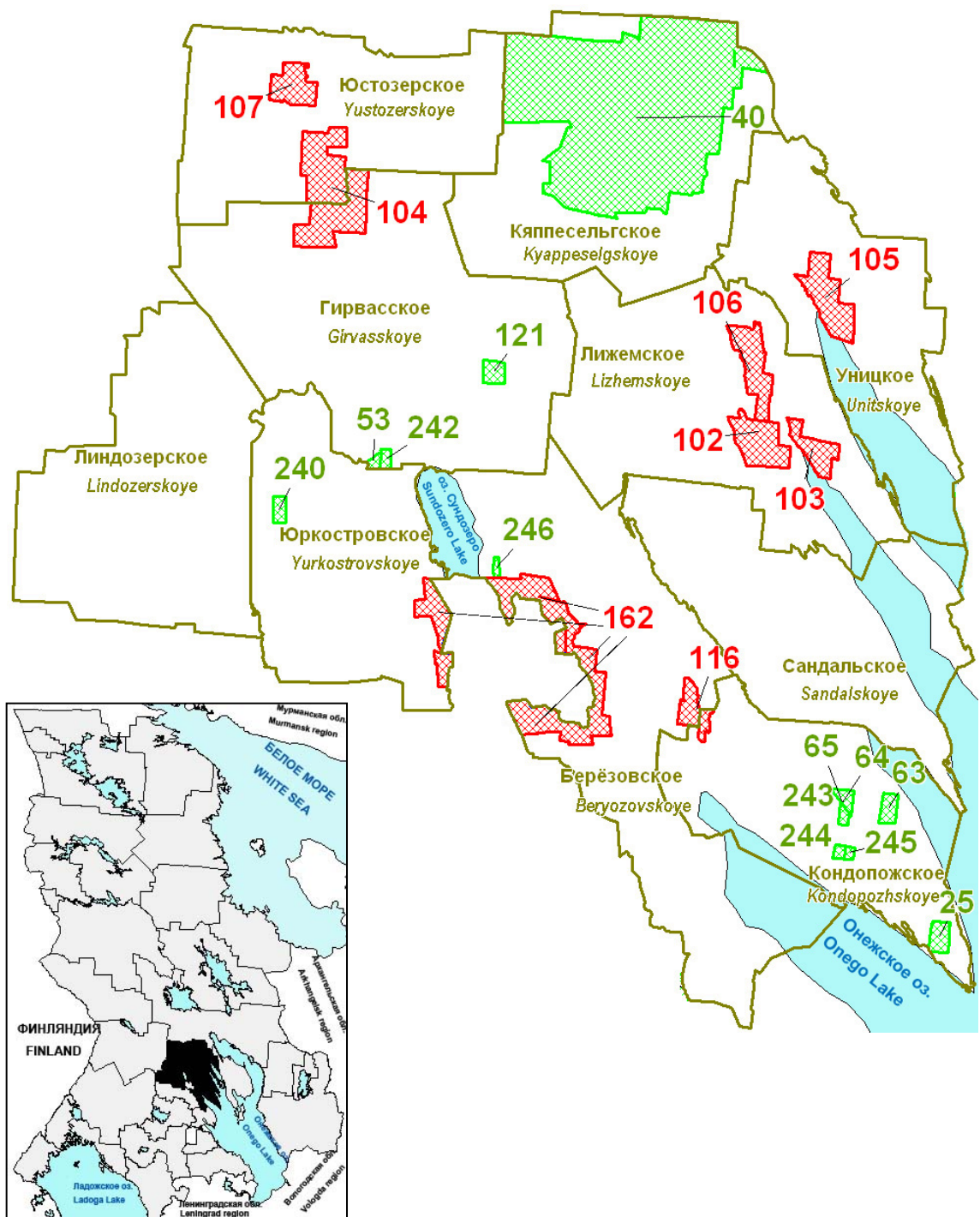


Рис. 20. Схема Кондопожского лесхоза в соответствии с режимом лесопользования: красный с красной окантовкой – ООПТ с запретом всех видов рубок; синий с синей окантовкой – ООПТ с запретом рубок главного пользования; зеленый с зеленой окантовкой – ООПТ без ограничения рубок.

Figure 20. Location of Kondopozhsky leskhoz according to wood harvesting restrictions: red with red border means all types of fellings are forbidden, blue with blue border means final fellings are forbidden; green with green border means no restrictions for felling.

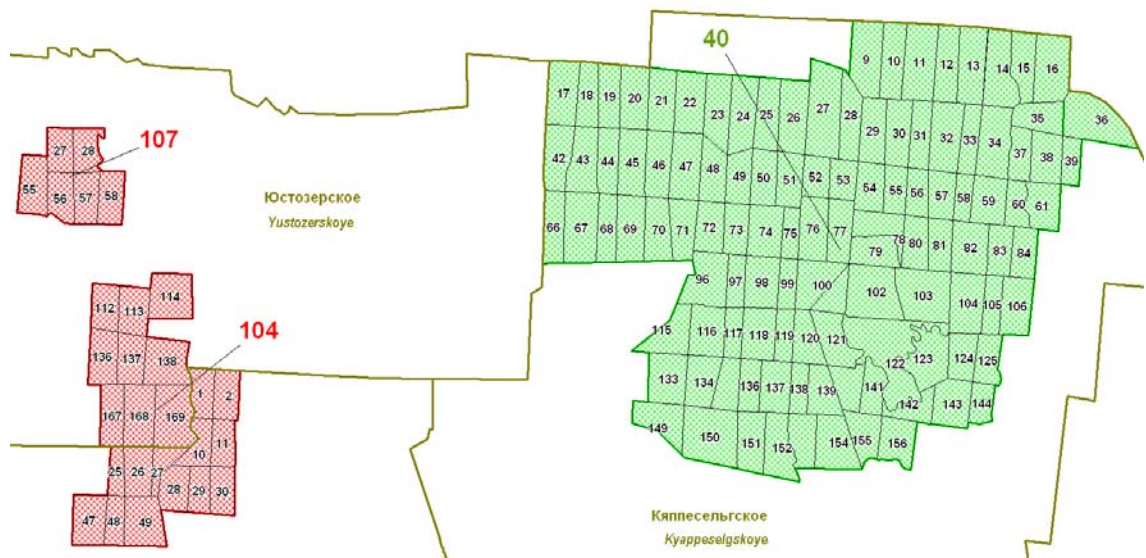


Рис. 21. Схема северной части Кондопожского лесхоза с привязкой к квартальной сети.
Figure 21. Location of the northern part of Kondopozhsky leskhoz associating kvartal network.

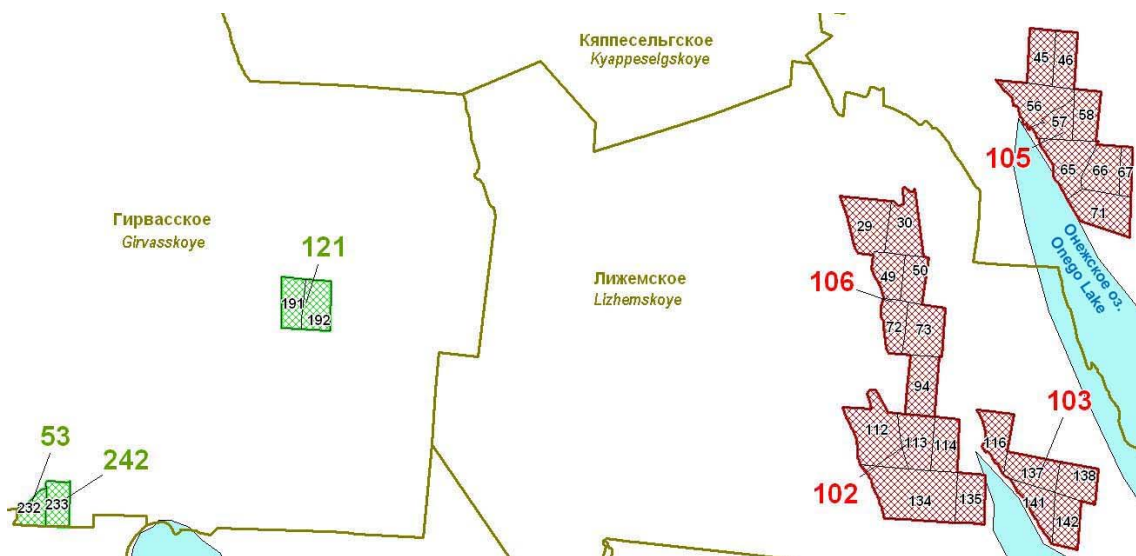


Рис. 22. Схема центральной части Кондопожского лесхоза с привязкой к квартальной сети.
Figure 22. Location of the central part of Kondopozhsky leskhoz associating kvartal network.

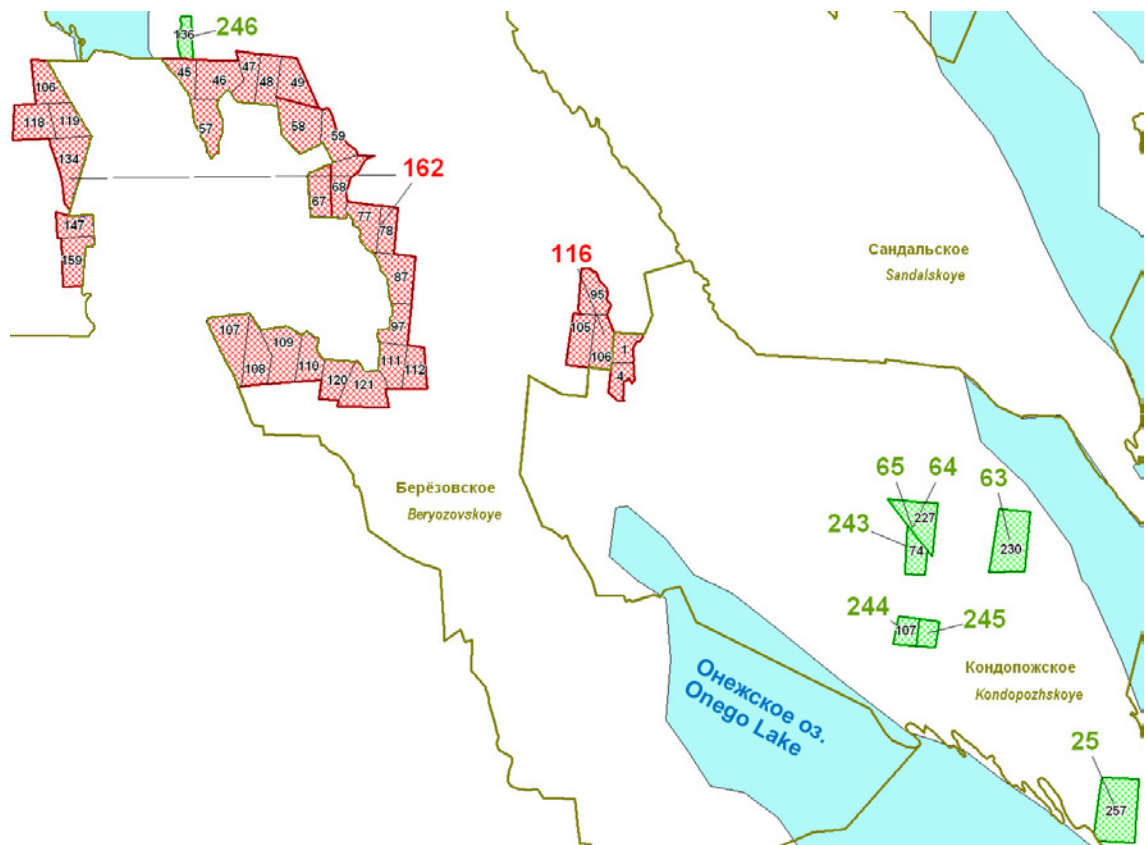


Рис. 23. Схема южной части Кондопожского лесхоза с привязкой к квартальной сети.
Figure 23. Location of the south part of Kondopozhsky leskhoz associating kvartal network.

4.6 Костомукшский – *Kostomukshsky*

В Костомукшском лесхозе (рис. 24-26) по состоянию на 1 января 2006 года находится две особо охраняемых природных территории, а именно государственные заказники регионального значения ”Лувозерский”³⁷ (9) и ”Подкова”³⁸ (52).

К разряду планируемых относится национальный парк ”Калевальский”³⁹ (189) площадью 74,4 тыс. га. По статусу эта территория будет иметь федеральное значение.

На территории лесхоза имеется обширная территории малонарушенных лесов (76), (176) и (314) в Вокнаволокском, Ладвозерском и Костомукшском лесничествах.

Группа А. Особо охраняемые природные территории с запретом всех рубок. Это заказник ”Подкова”^q (52). На рис. 24-26 кварталы заказника выделены красным цветом с красной окантовкой.

Группа В. Особо охраняемые природные территории с запретом только рубок главного пользования или сплошных рубок. Планируемый национальный парк ”Калевальский” (189), который полностью (за исключением квартала 71 Вокнаволоцкого лесничества) перекрывается участком малонарушенных лесов (176).

Группа С. Особо охраняемые природные территории, на которых ограничения на рубки отсутствуют или не установлены. К этой группе относится региональный заказник ”Лувозерский” (9), территория которого частично перекрывается территорией малонарушенных лесов (76). На рис. 24-26 эта группа выделена зеленым цветом с зеленой окантовкой.

Группа D. Территории малонарушенных лесов. Это 200 кварталов (некоторые из них частично) территорий малонарушенных лесов (76), (176) и (314), а именно

- **участок (76):** кварталы 112-114, 124-136, 137-152, 704-705 Ладвозерского лесничества; 265, 289, 314-316, 339-341 Костомукшского лесничества;
- **участок (176):** кварталы 1-13, 15-30, 32-33, 38-61, 72-95, 100-117, 119-123, 129-145, 163-186; 190 Вокнаволоцкого лесничества; 1-4, 13-16 Ладвозерского лесничества;
- **участок (314):** 368, 666-668, 679-681 кварталы Костомукшского лесничества.

На рис. 24-26 кварталы территорий данной группы выделены красным цветом с синей окантовкой. Кварталы Ладвозерского лесничества 124, 137-138, 148-152 (пограничная полоса между западной границей государственного запосведника ”Костомукшский” и государственной границей России) на карте не показаны.

^q Заказник ”Подкова” (52): запрещается сплошная рубка леса. Разрешается: проведение лесовосстановительных, санитарно-защитных и противопожарных мероприятий.

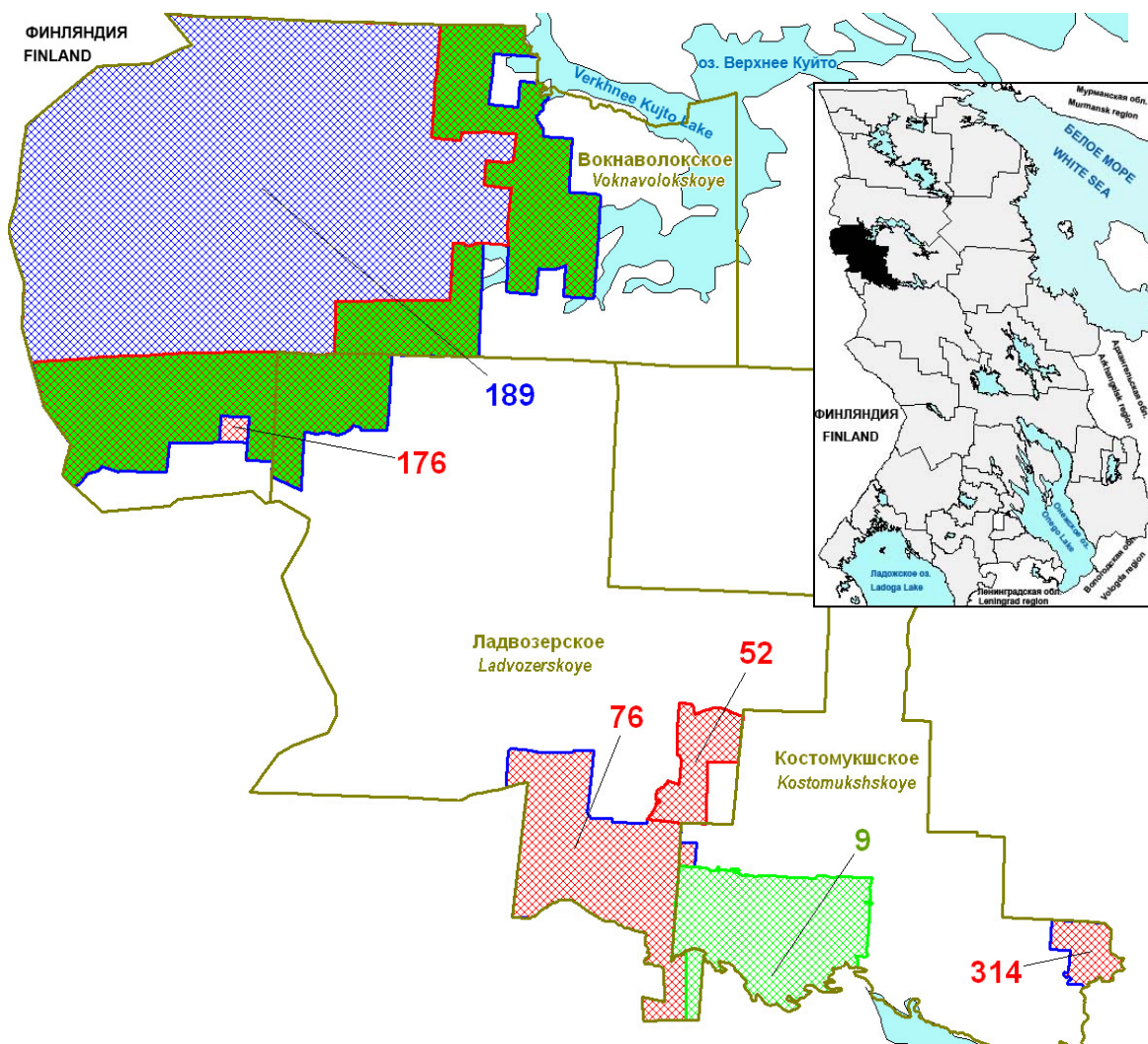


Рис. 24. Схема Костомукшского лесхоза в соответствии с режимом лесопользования: красный с красной окантовкой – ООПТ с запретом всех видов рубок; зеленый с зеленой окантовкой – ООПТ без ограничения рубок; синий с красной окантовкой – планируемая ООПТ с запретом рубок главного пользования; красный с синей окантовкой контура – территория малонарушенных лесов; зеленый с синей окантовкой – территория малонарушенных лесов без ограничения рубок на основании [12].

Figure 24. Location of Kostomukshsky leskhoz according to wood harvesting restrictions: red with red border means all types of fellings are forbidden, blue with red border means planned conservation area where final fellings are forbidden; green with green border means no restrictions for felling; red with blue border means old-growth forests; green with blue border means old-growth forest where no restrictions for felling based on [12].

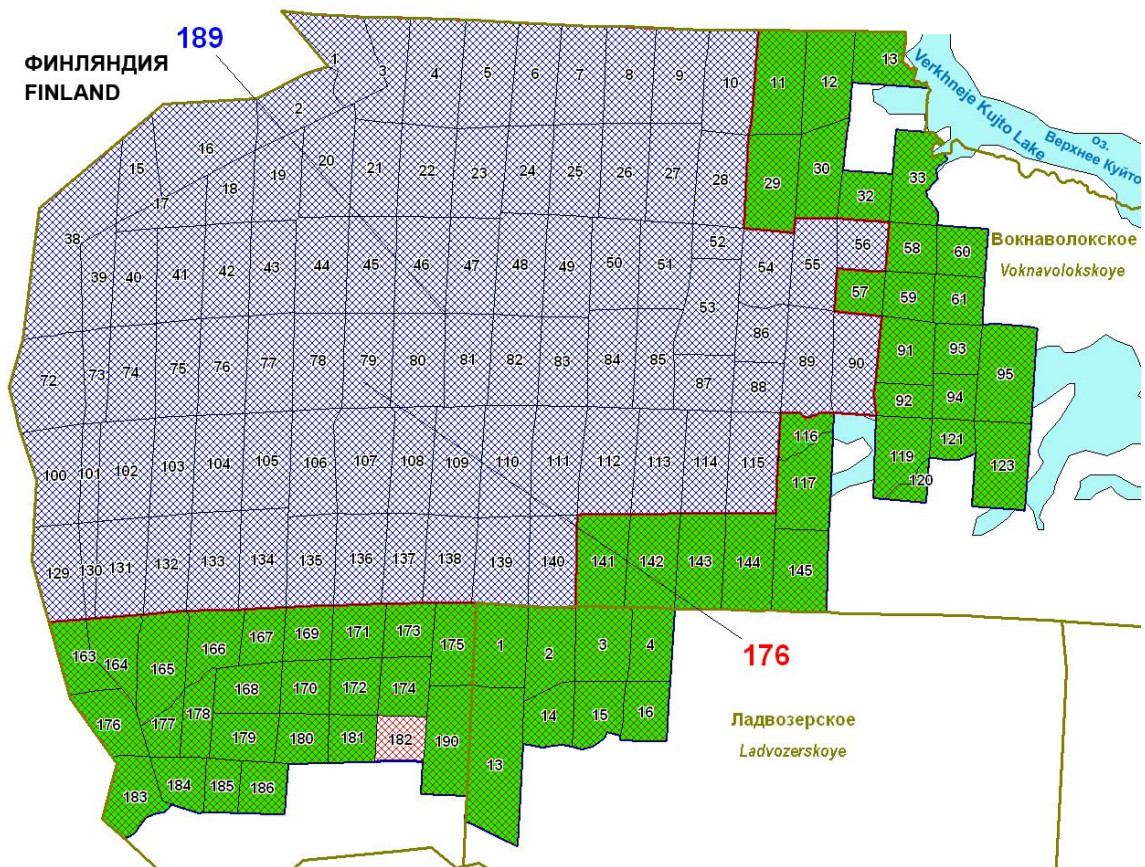


Рис. 25. Схема северной части Костомукшского лесхоза с привязкой к квартальной сети.
 Figure 25. Location of the northern part of Kostomukshsky leskhoz associating kvartal network.

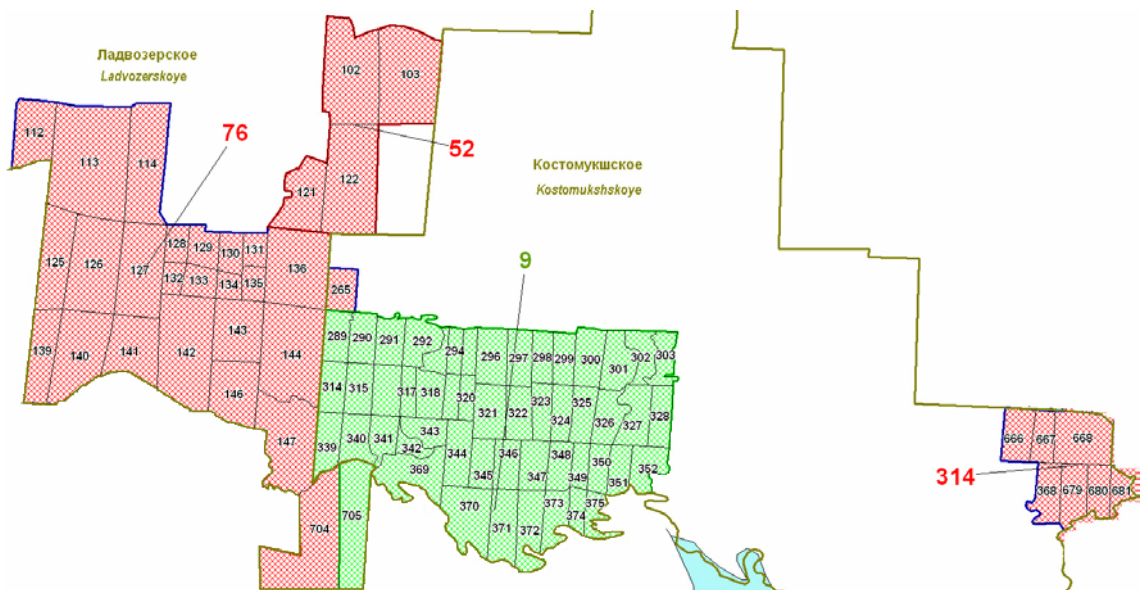


Рис. 26. Схема южной части Костомукшского лесхоза с привязкой к квартальной сети.
 Figure 26. Location of the south part of Kostomukshsky leskhoz associating kvartal network.

4.7 Ладвинский – *Ladvinsky*

В Ладвинском лесхозе (рис. 27-28) по состоянию на 1 января 2006 года находится 10 особо охраняемых природных территорий, а именно государственный заказник регионального значения "Каккоровский"⁴⁰ (30) и 9 региональных памятников природы (94), (95), (111) - (115), (123), (158).

Группа А. Особо охраняемые природные территории с запретом всех рубок. В эту группу входят заказник "Каккоровский"^s (30) в квартале 2 Рыборецкого лесничества, памятники природы "Пайрецкое"⁴¹ (94), "Ойгорецкое"⁴² (95), "Ладвинское"⁴³ (111), "У озера Ржаное"⁴⁴ (112), "Сельга"⁴⁵ (113), "Верховое"⁴⁶ (114), "Лесное"⁴⁷ (115). На рис. 27-28 территории данной группы выделены красным цветом.

Группа В. Особо охраняемые природные территории с запретом только рубок главного пользования или сплошных рубок. Отсутствуют.

Группа С. Особо охраняемые природные территории, на которых ограничения на рубки отсутствуют или не установлены. К этой группе относятся памятники природы "Монастырское"⁴⁸ (123) и "Широкое"⁴⁹ (158). На рис. 27-28 эта группа выделена зеленым цветом.

^s Заказники карельской березы (30, 31, 32, 33): разрешается удаление деревьев сопутствующих пород вблизи экземпляров карельской березы и уборка засохших деревьев.

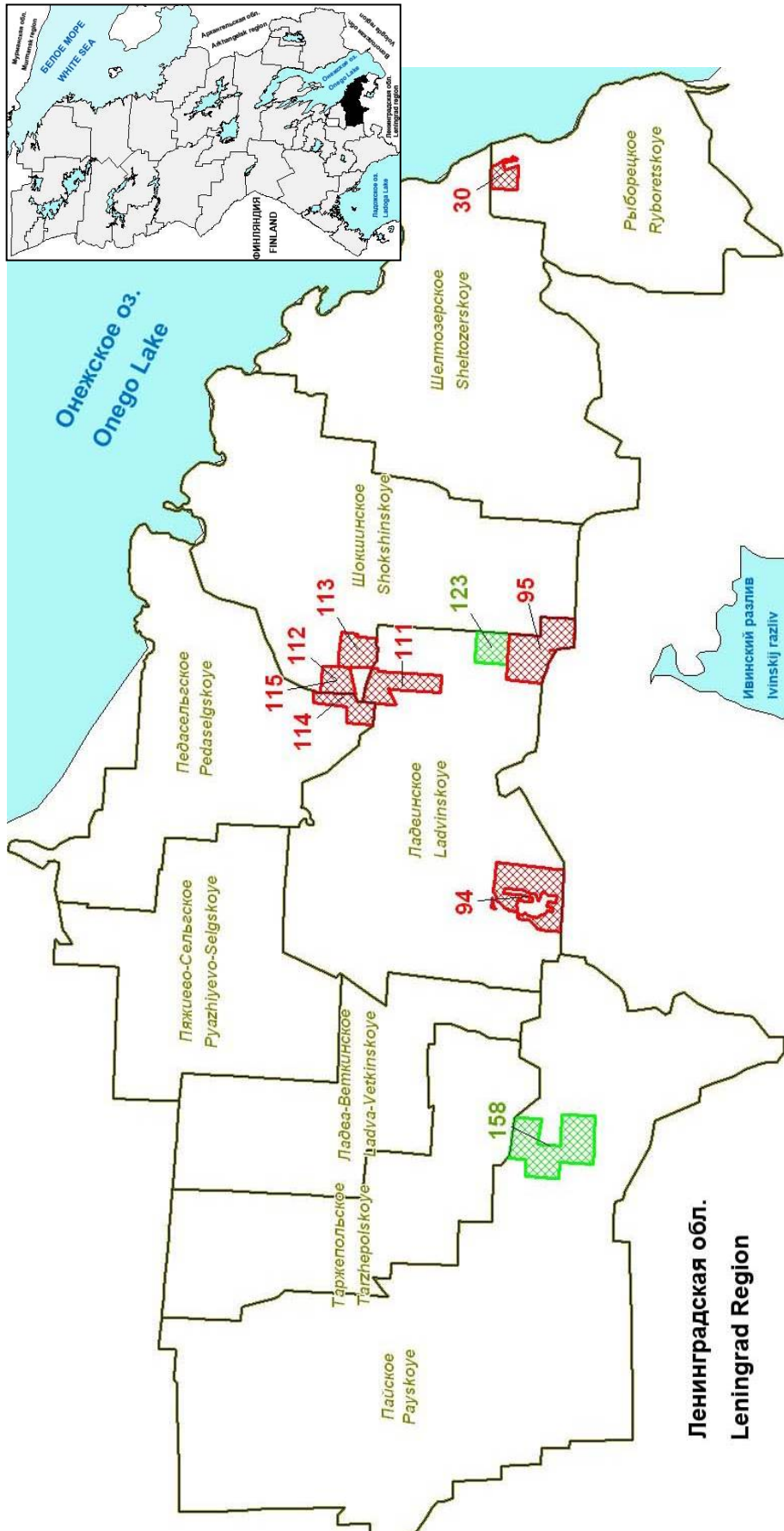


Рис. 27. Схема Ладвинского лесхоза в соответствии с режимом лесопользования: красный с красной окантовкой – ООПТ с запретом всех видов рубок; синий с синей окантовкой – ООПТ с запретом рубок главного пользования; зеленый с зеленой окантовкой – ООПТ без ограничения рубок.
 Figure 27. Location of Ladvinsky leskhoz according to wood harvesting restrictions: red – all types of fellings are forbidden, green – no restrictions for felling.

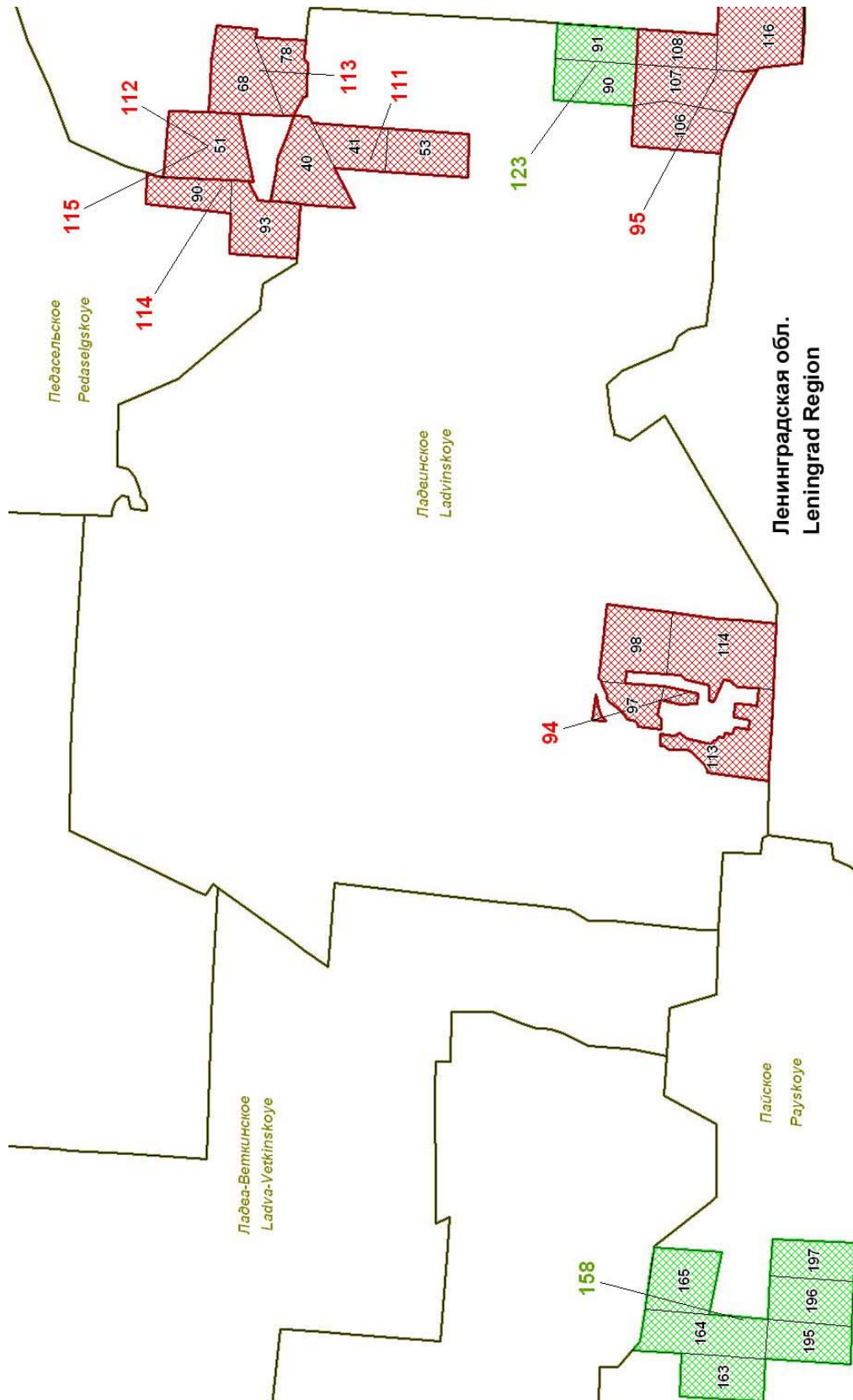


Рис. 28. Схема Ладвинского лесхоза с привязкой к квартальной сети.
Figure 28. Location of Ladvinsky leskhoz associating kvartal network.

4.8 Лахденпохский – *Lakhdenpokhsky*

В Лахденпохском лесхозе (рис. 29-32) по состоянию на 1 января 2006 года находится 15 особо охраняемых природных территорий, а именно 3 государственных заказника регионального значения – ”Исо-Ийярви”⁵⁰ (49), ”Западный архипелаг”⁵¹ (51), частично ”Северо-Приладожский”⁵² (22), 8 заказников плюсовых насаждений⁵³ (266) - (273), а также 4 региональных памятника природы (участки леса с редкими древесными породами-интродуцентами) (86)⁵⁵, (73)-(75).

На территории лесхоза имеется три участка малонарушенных лесов (332), (333) и (334) в Оппольском, Лахденпохском, Элисенваарском, Ихальском и Хийтольском лесничествах.

Группа А. Особо охраняемые природные территории с запретом всех рубок. В эту группу входят заказник ”Западный архипелаг” (51) и ”Участок леса с редкими древесными породами - интродуцентами”^u (86). На рис. 29-32 территории данной группы выделены красным цветом с красной окантовкой.

Группа В. Особо охраняемые природные территории с запретом только рубок главного пользования или сплошных рубок. К этой группе относятся заказник ”Исо-Ийярви” (49), региональные памятники природы⁵⁶ (73)-(75), находящиеся в кварталах 18 и 36 Элисенваарского лесничества. На рис. 29-32 кварталы, где находятся заказник и памятники, выделены синим цветом.

Группа С. Особо охраняемые природные территории, на которых ограничения на рубки отсутствуют или не установлены. К этой группе относятся заказники ”Северо-Приладожский” (22), а также все заказники плюсовых насаждений (266)-(273). На рис. 8 эта группа выделена зеленым цветом.

Группа Д. Территории малонарушенных лесов. К этой группе относится 34 квартала (некоторые из них частично) территорий малонарушенных лесов (332), (333) и (334), а именно:

- участок (332): кварталы 11-13, 17-19 Оппольского лесничества, 3-4 и 8-9 Лахденпохского лесничества;
- участок (333): кварталы 55-57 Элисенваарского лесничества, 70, 81-83 Ихальского лесничества;
- участок (334): кварталы 5-7, 20-22, 37-40, 55-58, 75-77 Хийтольского лесничества.

На рис. 29-32 территории данной группы выделены красным цветом с синей окантовкой.

^u Заказник ”Участки леса с редкими древесными породами-интродуцентами в кв. 61, выдел 11, 12, 21 Куркиекского лесничества, на общей площади 8,3 га” (86): запрещается проведение всех видов рубок, кроме санитарно-выборочных.

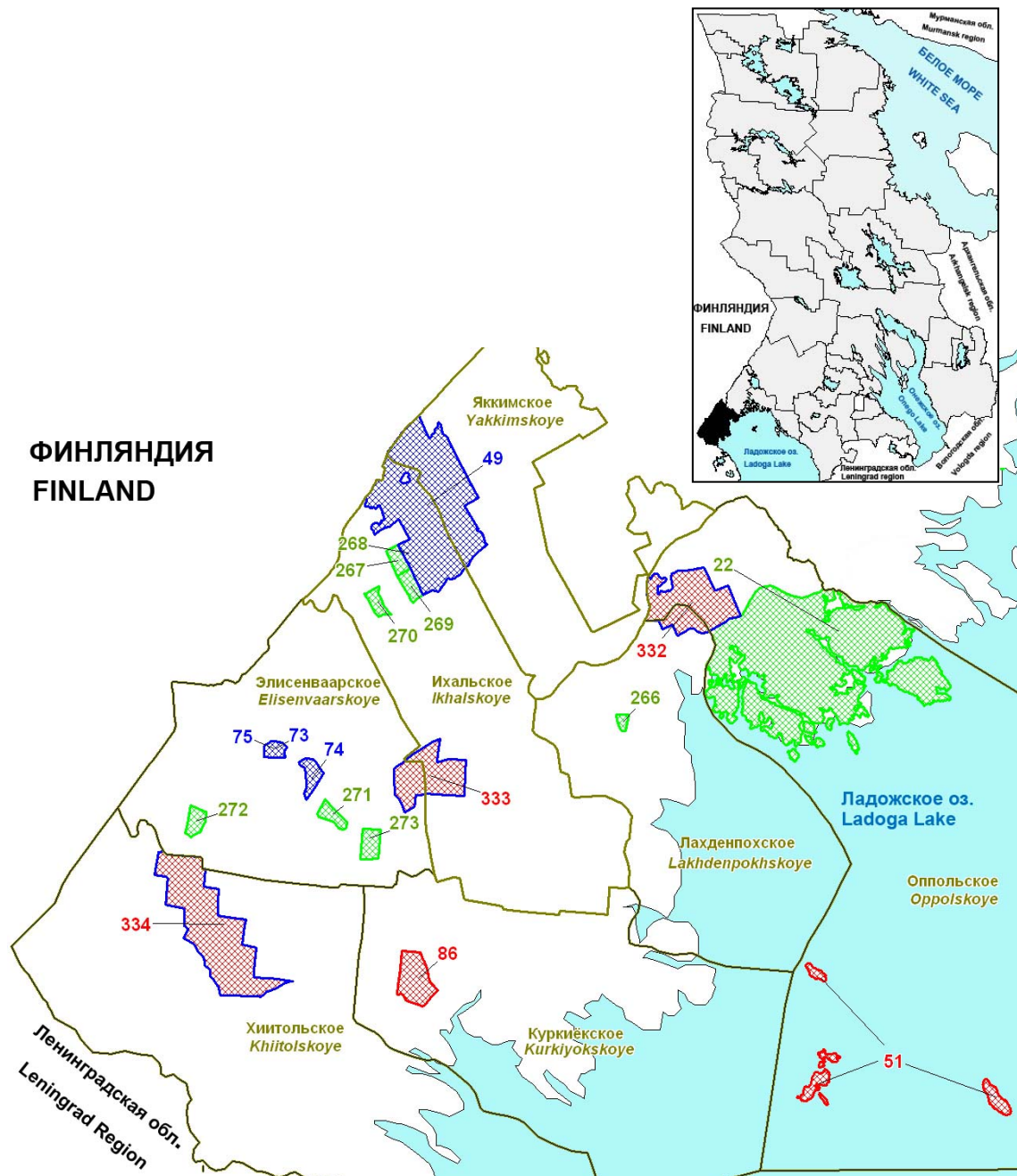


Рис. 29. Схема Лахденпохского лесхоза в соответствии с режимом лесопользования: красный с красной окантовкой – ООПТ с запретом всех видов рубок; синий с синей окантовкой – ООПТ с запретом рубок главного пользования; зеленый с зеленой окантовкой – ООПТ без ограничения рубок; красный с синей окантовкой контура – территория малонарушенных лесов.
 Figure 29. Location of Lakhdenpokhsky leskhoz according to wood harvesting restrictions: red with red border means all types of fellings are forbidden, blue with blue border means final fellings are forbidden; green with green border means no restrictions for felling; red with blue border means old-growth forests.

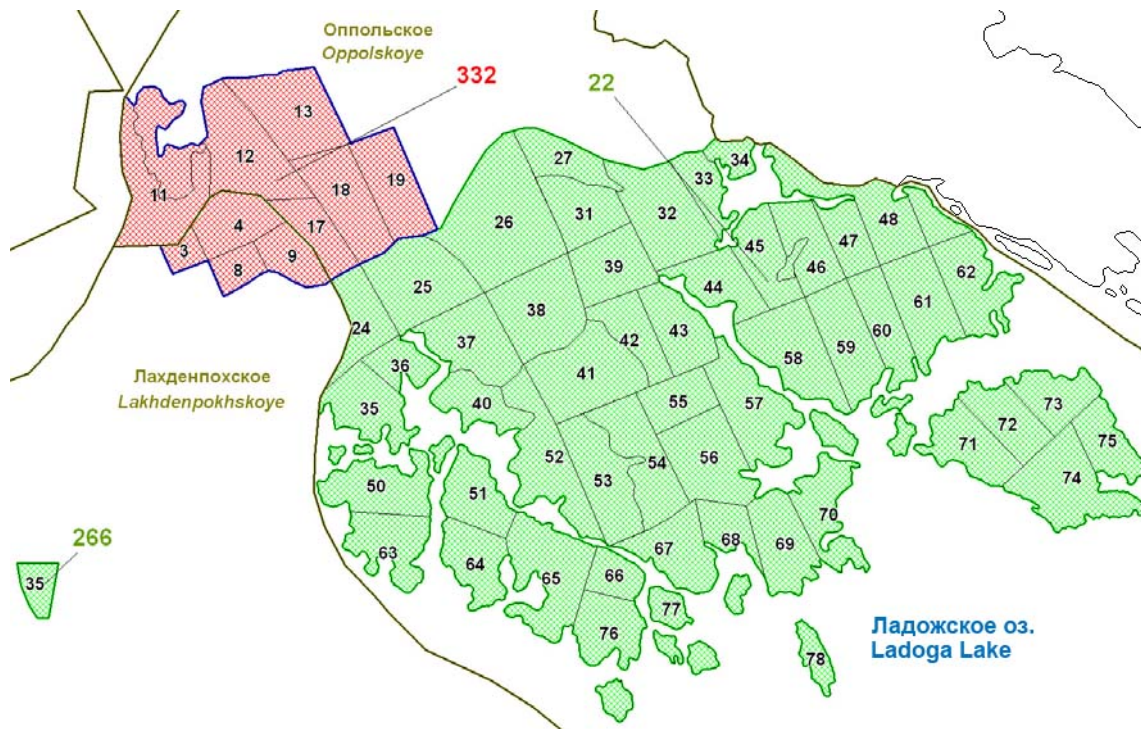


Рис. 30. Схема заказника "Северо-Приладожский" с привязкой к квартальной сети.
Figure 30. Location of "Severo-Priladozhsky" associating kvartal network.

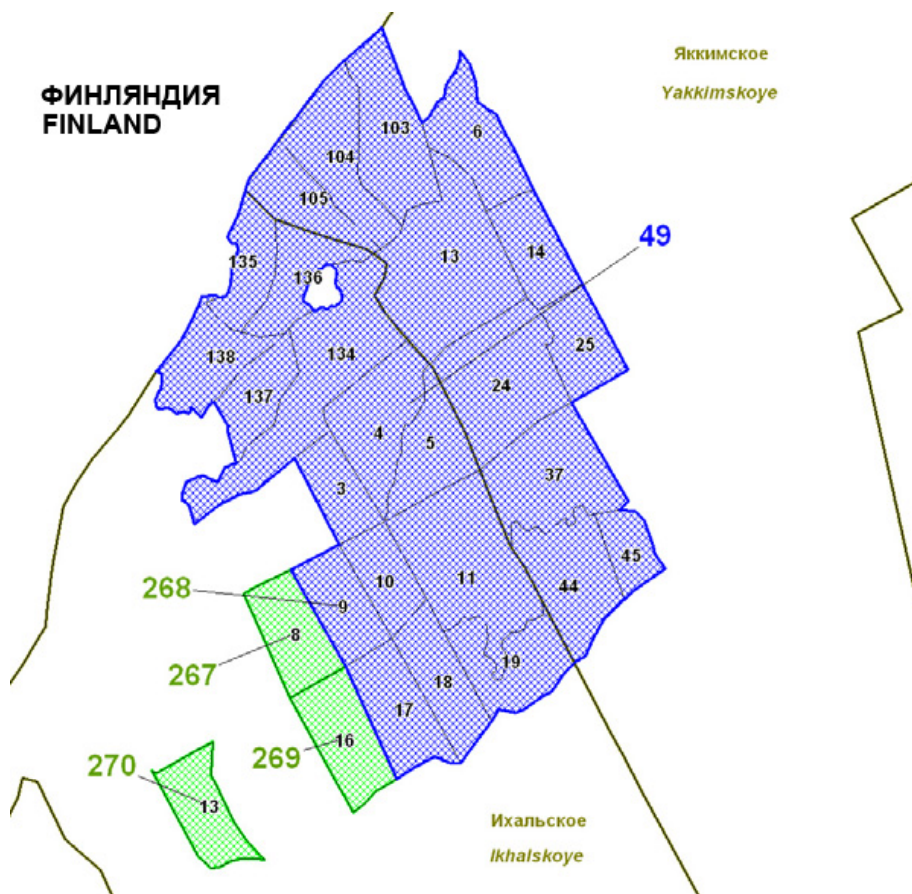


Рис. 31. Схема заказника "Исо-Ийярви" с привязкой к квартальной сети.
Figure 31. Location of "Iso-Ijarvi" associating kvartal network.

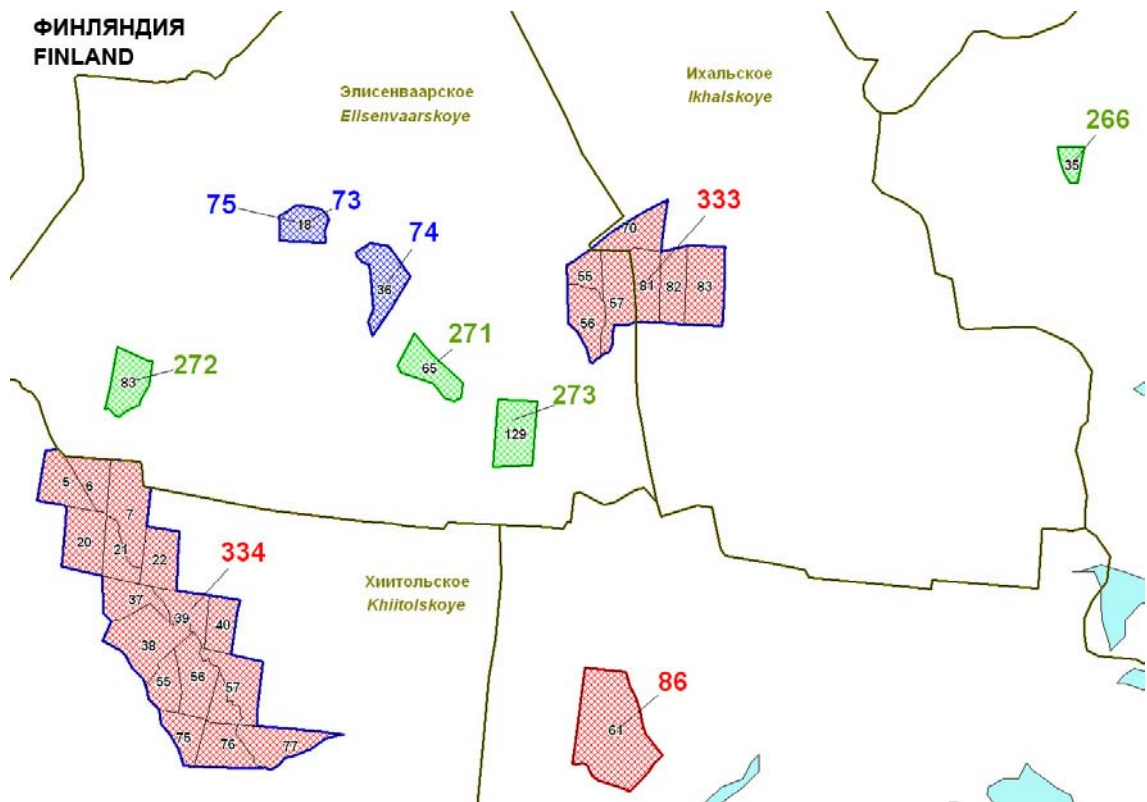


Рис. 32. Схема южной части Лахденпохского лесхоза с привязкой к квартальной сети.
Figure 32. Location of southern part of Lakhtenpohsky leskhoz associating kvartal network.

4.9 Медвежьегорский – *Medvezhegorsky*

В Медвежьегорском лесхозе (рис. 33-35) по состоянию на 1 января 2006 года находится 8 особо охраняемых природных территорий, а именно государственный заказник регионального значения "Кумсинский"⁵⁷ (15), 3 заказника плюсовых насаждений⁵⁸ (239), (282), (285) а также 2 региональных памятника природы (участки леса с редкими древесными породами-интродуцентами) и земли историко-культурного назначения (165) и (166).

На территории лесхоза имеются территории малонарушенных лесов (172) и (326) в Сергиевском лесничестве (кварталы 137, 165, 180, 192-194, 204-205, 213-217).

Группа А. Особо охраняемые природные территории с запретом всех рубок. В эту группу входят памятники природы "Челмужская коса"⁵⁹ (62), "Комарницкое"⁶⁰ (109), земли историко-культурного назначения^w на полуострове Оровский⁶¹ (165) и на территории археологического комплекса "Черная Губа"⁶² (166) в Медвежьегорском районе. На рис. 33-35 территории данной группы выделены красным цветом с красной окантовкой.

Группа В. Особо охраняемые природные территории с запретом только рубок главного пользования или сплошных рубок. Отсутствуют.

Группа С. Особо охраняемые природные территории, на которых ограничения на рубки отсутствуют или не установлены. К этой группе относятся "Кумсинский" (15), 3 заказника плюсовых насаждений (239), (282), (285). На рис. 33-35 эта группа выделена зеленым цветом.

Группа Д. Территории малонарушенных лесов. В эту группу входят 13 кварталов территории малонарушенных лесов (172) и (326) в Сергиевском лесничестве. На рис. 33-35 эти территории выделены красным цветом и имеют синюю окантовку.

^w Земли историко-культурного назначения (165, 166, 167, 168): на части территории разрешаются рубки ухода за лесом и другие лесохозяйственные работы, не наносящие ущерба ландшафту, с условием предварительного археологического обследования территорий, на которых они будут проводиться.

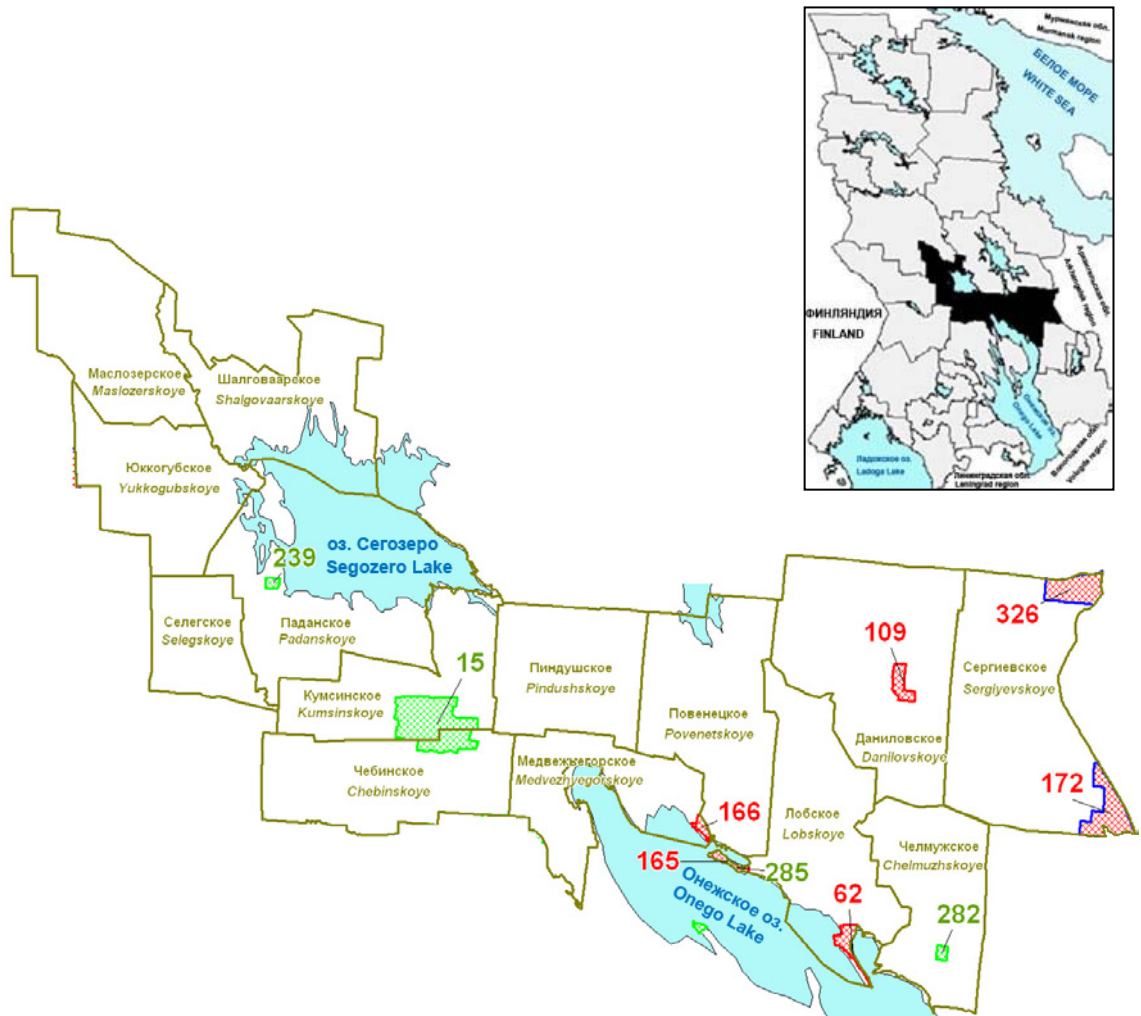


Рис. 33. Схема Медвежьегорского лесхоза в соответствии с режимом лесопользования: красный с красной окантовкой – ООПТ с запретом всех видов рубок; зеленый с зеленой окантовкой – ООПТ без ограничения рубок; красный с синей окантовкой контура – территория малонарушенных лесов.
 Figure 33. Location of Medvezhegorsky leskhoz according to wood harvesting restrictions: red with red border means all types of fellings are officially forbidden; green with green border means officially no restrictions for felling; red with blue border means old-growth forests.

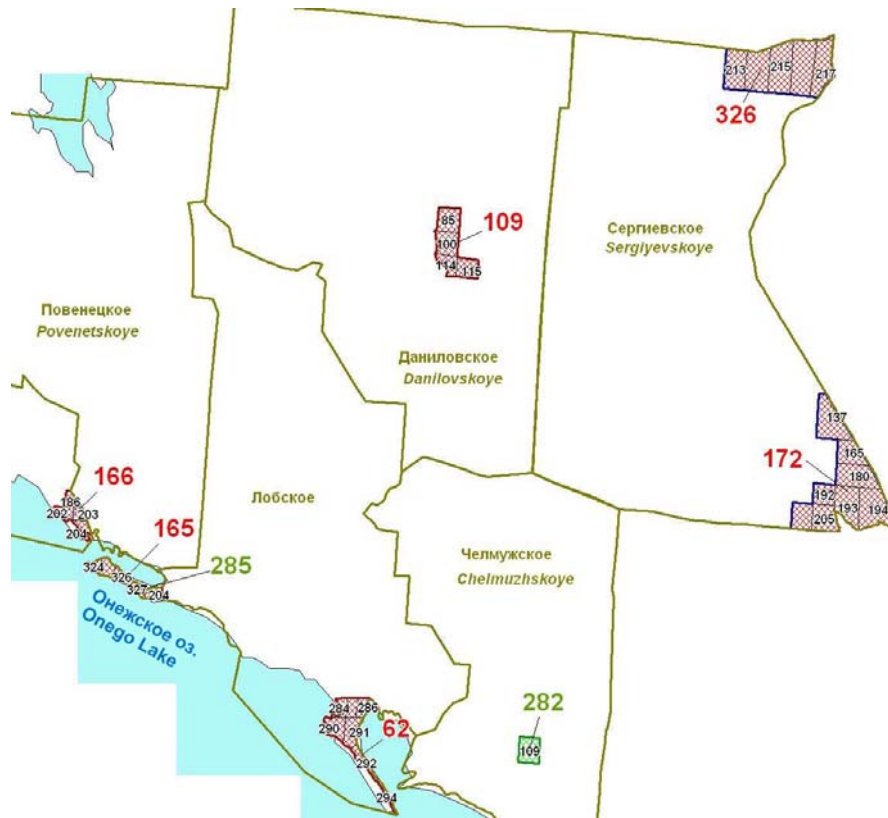


Рис. 34. Схема Медвежьегорского лесхоза с привязкой к кварталной сети.
 Figure 34. Location of Medvezhegorsky leskhoz associating kvartal network.

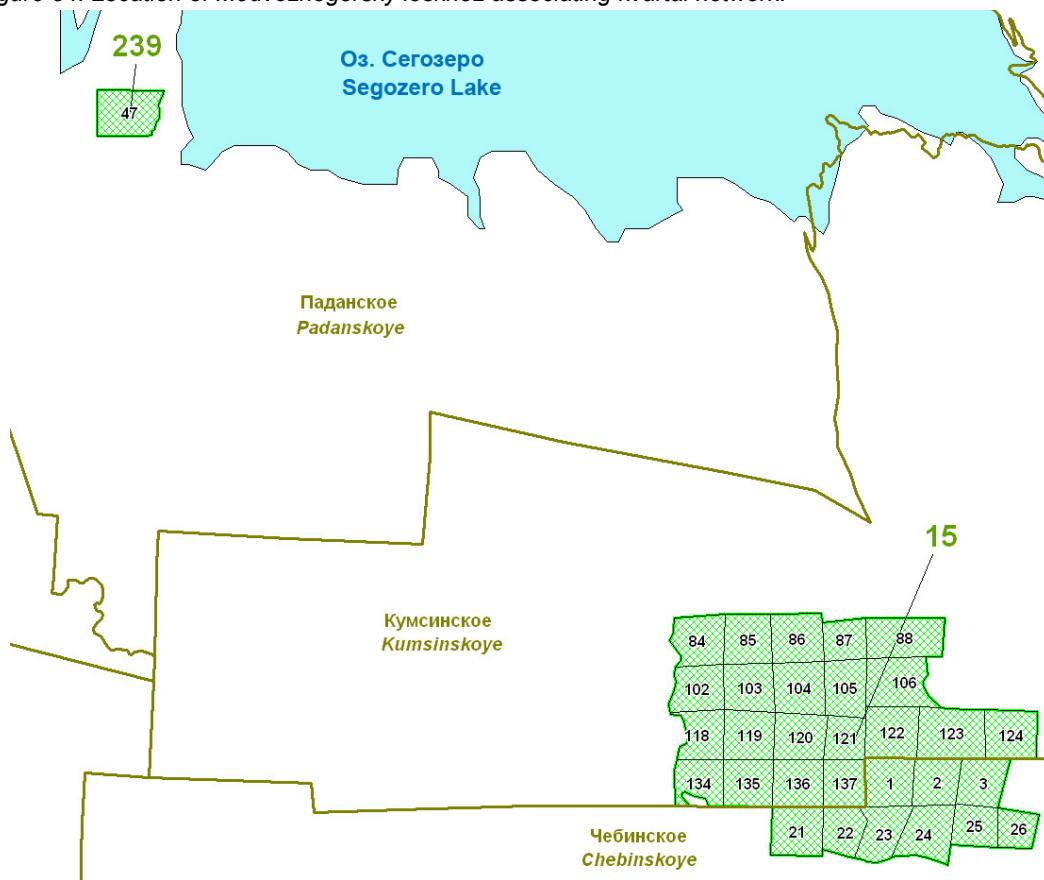


Рис. 35. Схема западной части Медвежьегорского лесхоза с привязкой к кварталной сети.
 Figure 35. Location of Western part of Medvezhegorsky leskhoz associating kvartal network.

4.10 Муезерский – *Muezersky*

В Муезерском лесхозе (рис. 36-39) по состоянию на 1 января 2006 года насчитывается 6 региональных особо охраняемых природных территорий двух категорий:

- 5 региональных заказников: “Юдальский”⁶³ (45), “Концеостровский”⁶⁴ (13), частично “Коропинский”⁶⁵ (12) и частично “Лувозерский”⁶⁶ (9), а также заказник плюсовых насаждений⁶⁷ (259);
- 1 памятник природы “Тикша”⁶⁸ (110).

На территории лесхоза имеется обширная территории малонарушенных лесов (70), (76), (314), (318), (319), (321), (322) в Ребольском, Кинасозерском, Конец-Островском, Емельяновском, Муезерском, Ледмозерском, Пенинском и Ругозерское лесничествах.

Группа А. Особо охраняемые природные территории с запретом всех рубок. Это памятник природы “Тикша” (110). На рис. 36 памятник природы выделен красным цветом и находится в 67-68 кварталах Тикшинского лесничества.

Группа В. Особо охраняемые природные территории с запретом только рубок главного пользования или сплошных рубок. В эту группу входит заказник “Юдальский”^x (45), который на рис. 36-39 выделен синим цветом.

Группа С. Особо охраняемые природные территории, на которых ограничения на рубки отсутствуют или не установлены. К этой группе относятся региональные заказники “Коропинский” (12), “Концеостровский” (13), “Лувозерский” (9) и заказник плюсовых насаждений (259). На рис. 36-39 эта группа выделена зеленым цветом.

Группа Д. Территории малонарушенных лесов. Это 158 кварталов (некоторые из них частично) территории малонарушенных лесов участков (70), (76), (314), (318), (319), (321) и (322):

- **участок (70):** кварталы 38, 75-76 Ребольского лесничества;
- **участок (76):** кварталы 1-3, 17-21, 28-32, 36, 46-51, 54-55, 64-70, 74-76, 79-80, 85-91 Кинасозерского лесничества, 1-12, 20-33, 44-46, 62-64, 67-71, 79-86, 94-98 Конец-Островского лесничества, 1-4, 9-14, 21-22, 32 Емельяновского лесничества и 8 Ребольского лесничества. Кварталы участка (76), где временно сняты ограничения по лесопользованию, имеют на рис. 36-39 зеленую основу [9];
- **участок (314):** кварталы 4-15, 24-25 Ледмозерского лесничества;
- **участок (318):** кварталы 5-7, 11, 13-16, 23-25 Ругозерского лесничества;
- **участок (319):** кварталы 56-60, 63-65 Ребольского лесничества;
- **участок (321):** кварталы 44, 63-64, 74-77, 91-92 Пенинского лесничества;
- **участок (322):** кварталы 108-111 Пенинского лесничества.

^x Заказник “Юдальский” (45): запрещаются сплошные рубки, разрешаются рубки ухода и санитарно-выборочные рубки

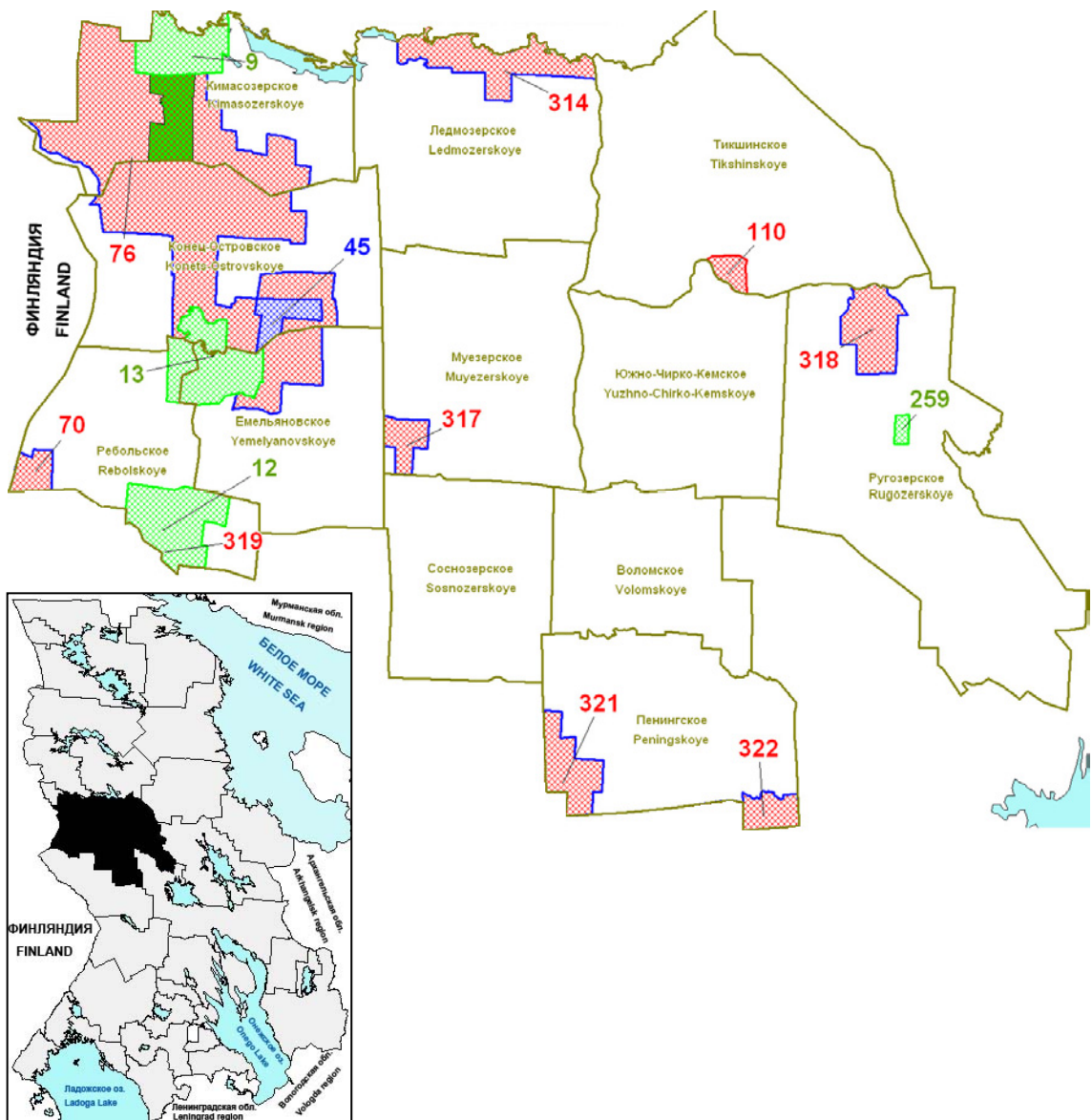


Рис. 36. Схема Муезерского лесхоза в соответствии с режимом лесопользования: красный с красной окантовкой – ООПТ с запретом всех видов рубок; синий с синей окантовкой – ООПТ с запретом рубок главного пользования; зеленый с зеленой окантовкой – ООПТ без ограничения рубок; красный с синей окантовкой контура – территория малонарушенных лесов.

Figure 36. Location of Muezersky leskhoz according to wood harvesting restrictions: red with red border means all types of fellings are officially forbidden; blue with blue border means all final fellings are officially forbidden; green with green border means officially no restrictions for felling; red with blue border means old-growth forests.

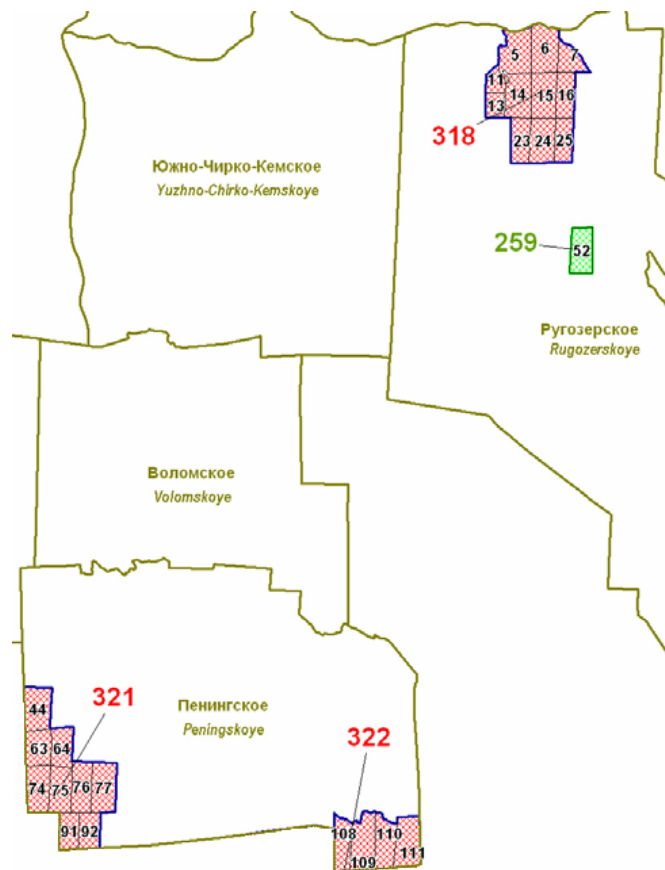


Рис. 37. Схема восточной части Муезерского лесхоза с привязкой к квартальной сети.
 Figure 37. Location of the eastern part of Muezersky leskhoz associating kvartal network.

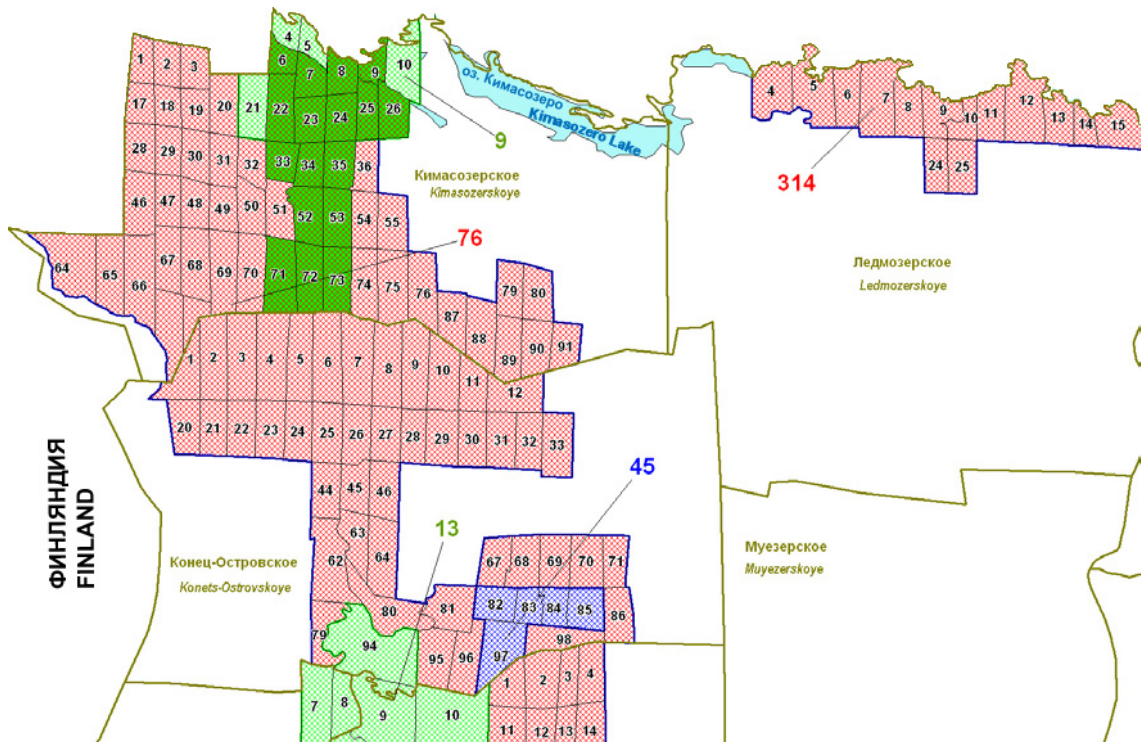


Рис. 38. Схема северо-западной части Муезерского лесхоза с привязкой к квартальной сети.
 Figure 38. Location of the north-western part of Muezersky leskhoz associating kvartal network.

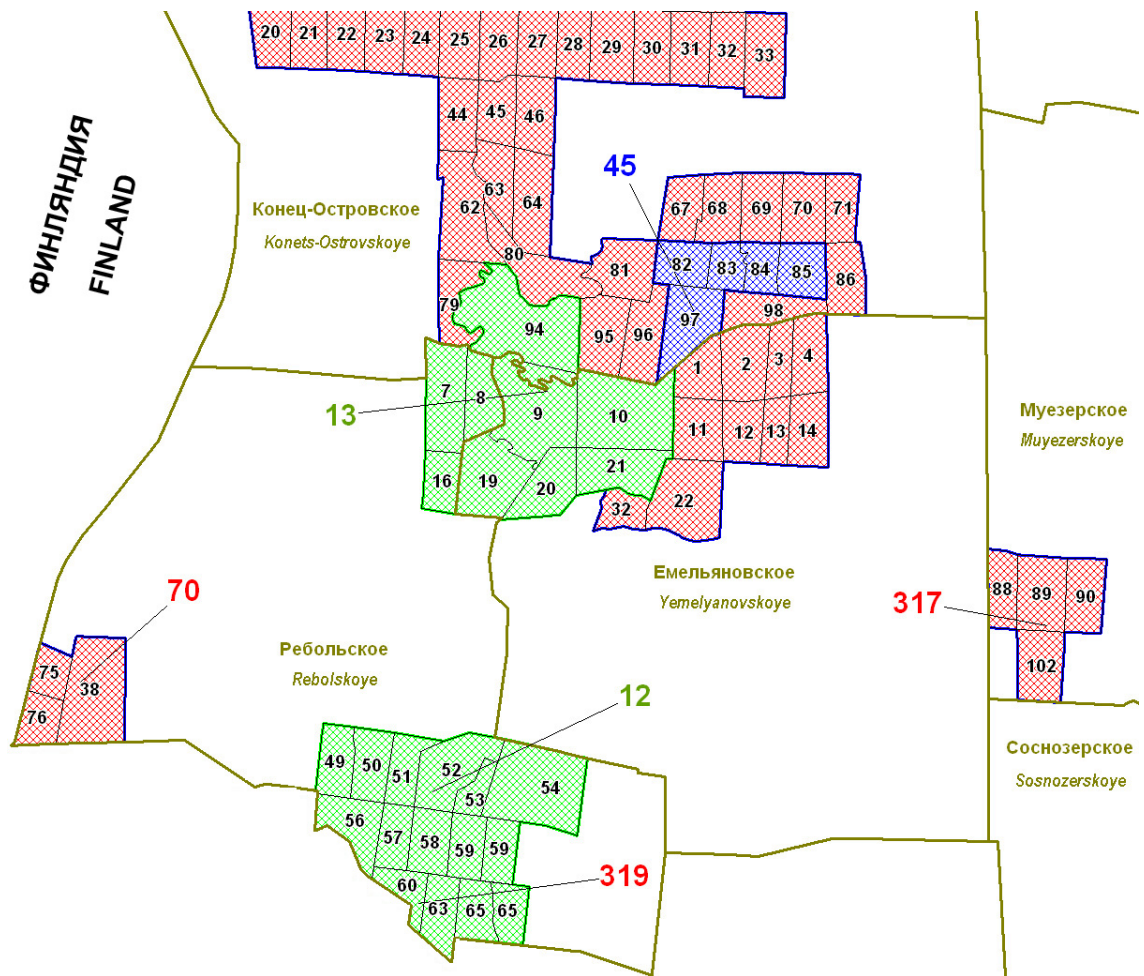


Рис. 39. Схема юго-западной части Муезерского лесхоза с привязкой к квартальной сети.
Figure 39. Location of the south-western part of Muezersky leskhoz associating kvartal network.

4.11 Олонецкий – *Olonetsky*

В Олонецком лесхозе (рис. 40–45) по состоянию на 1 января 2006 года насчитывается 26 особо охраняемых природных территорий регионального значения двух категорий:

- федеральный заказник “Олонецкий”⁶⁹ (6) площадью 27 тыс. га;
- 4 региональных заказника: “Тулокский”⁷⁰ (21), “Андрусово”⁷¹ (44), частично “Важозерский”⁷² (47), а также заказник лекарственных растений⁷³ (27);
- 21 памятник природы (96), (97), (133) – (151).

На территории лесхоза имеется две территории малонарушенных лесов (335) и (336) в Олонецком лесничестве.

Группа А. Особо охраняемые природные территории с запретом всех рубок. Это заказник “Олонецкий”^y (6) и памятники природы⁷⁴ “У озера Нурдас” (96) и “У озера Вол” (97). На рис. 40–45 территории данной группы выделены красным цветом с красной окантовкой.

Группа В. Особо охраняемые природные территории с запретом только рубок главного пользования или сплошных рубок. В эту группу входят заказники “Андрусово” (44) и “Важозерский”^z (47). На рис. 40–45 эта группа выделена синим цветом.

Группа С. Особо охраняемые природные территории, на которых ограничения на рубки отсутствуют или не установлены. К этой группе относятся региональные заказники “Тулокский” (21) и лекарственных растений (27) и большая группа памятников природы⁷⁵: “У реки Олонка” (133), “Чимильская поляна” (134), “Папинойя” (135), “У озера Утозеро” (136), “Конзозерское” (137), “Терга” (138), “Ковера” (139), “Лебяжье” (140), “Новиковское” (141), “Медвежье” (142), “У озера Медвежье” (143), “Поручейное” (144), “Михайловское” (145), “Малое Сармягское” (146), “Восточно-Сегежское” (147), “Ропакки” (148), а также⁷⁶ “Левотсуо” (149), “Чилим” (150), “Кохтусуо” (151). На рис. 40–45 эта группа выделена зеленым цветом.

Группа D. Территории малонарушенных лесов. Это 17 кварталов (некоторые из них частично) территории малонарушенных лесов (335) и (336). На рис. 40–45 территории данной группы выделены красным цветом с синей окантовкой, а именно:

- **участок (335):** кварталы 39, 51-53, 62-63, 74 Олонецкого лесничества;
- **участок (336):** кварталы 110-112, 132-134, 145-146, 150, 154 Олонецкого лесничества.

^y Заказник “Олонецкий” (6): запрещается вырубка лесов в местах обитания диких животных.

^z Заказник “Важозерский” (47): запрещается сплошная рубка главного пользования (выборочная и постепенная)

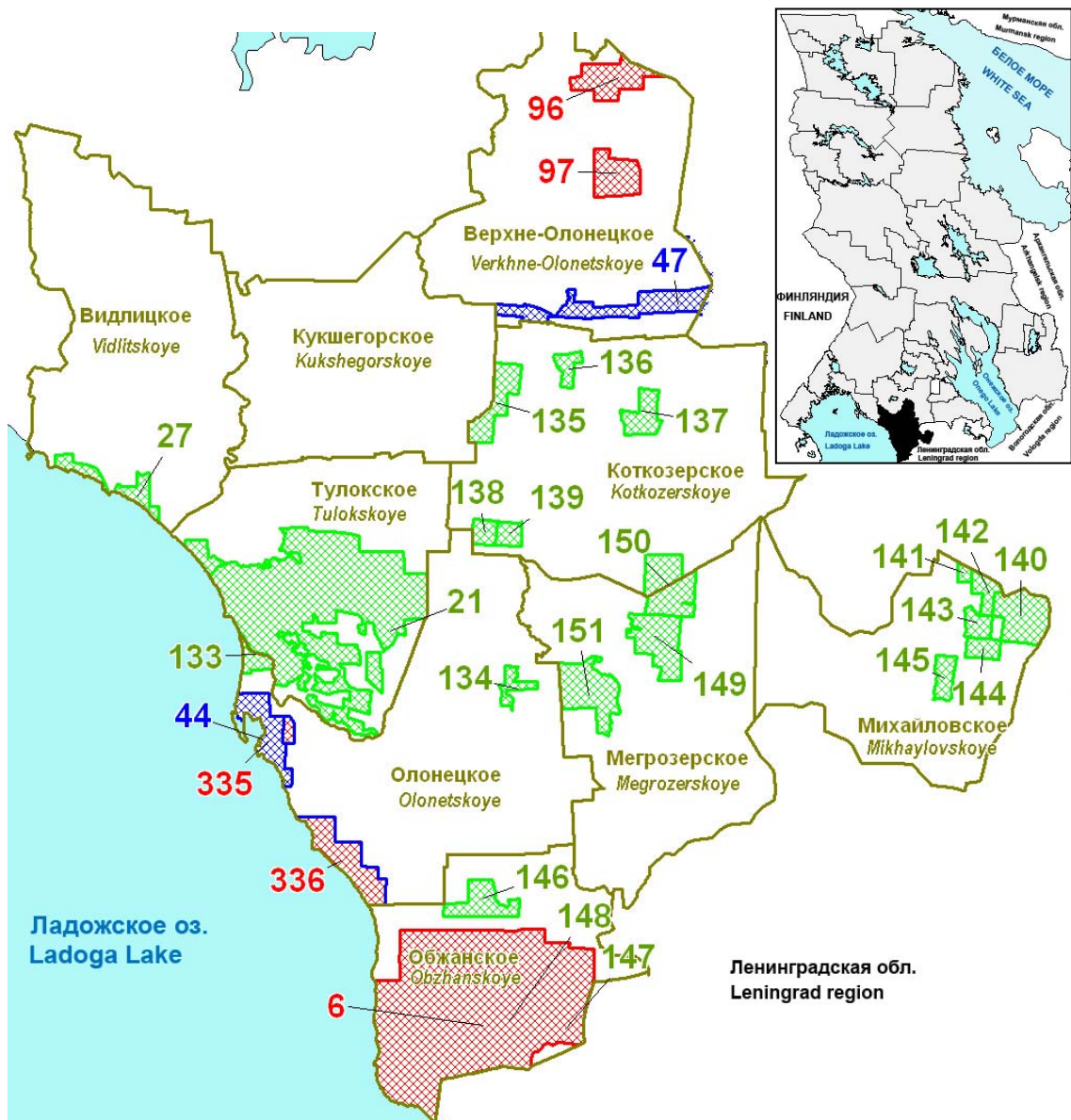


Рис. 40. Схема Олонецкого лесхоза в соответствии с режимом лесопользования: красный с красной окантовкой – ООПТ с запретом всех видов рубок; синий с синей окантовкой – ООПТ с запретом рубок главного пользования; зеленый с зеленой окантовкой – ООПТ без ограничения рубок; красный с синей окантовкой контура – территория малонарушенных лесов.
 Figure 40. Location of Olonetsky leskhoz according to wood harvesting restrictions: red with red border means all types of fellings are officially forbidden; blue with blue border means all final fellings are officially forbidden; green with green border means officially no restrictions for felling; red with blue border means old-growth forests.

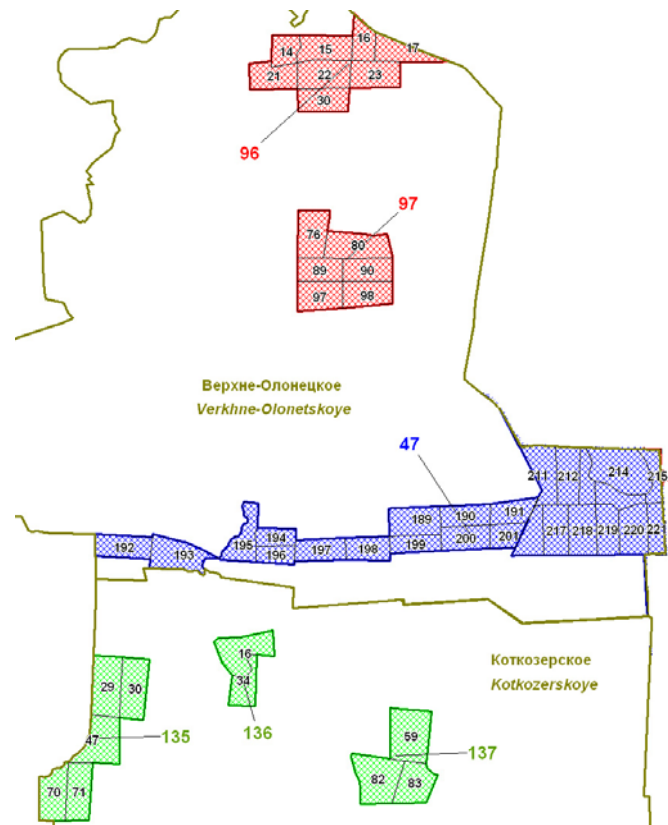


Рис. 41. Схема северной части Олонецкого лесхоза с привязкой квартальной сети.
Figure 41. Location of northern part of Olonetsky leskhoz associating kvartal network.

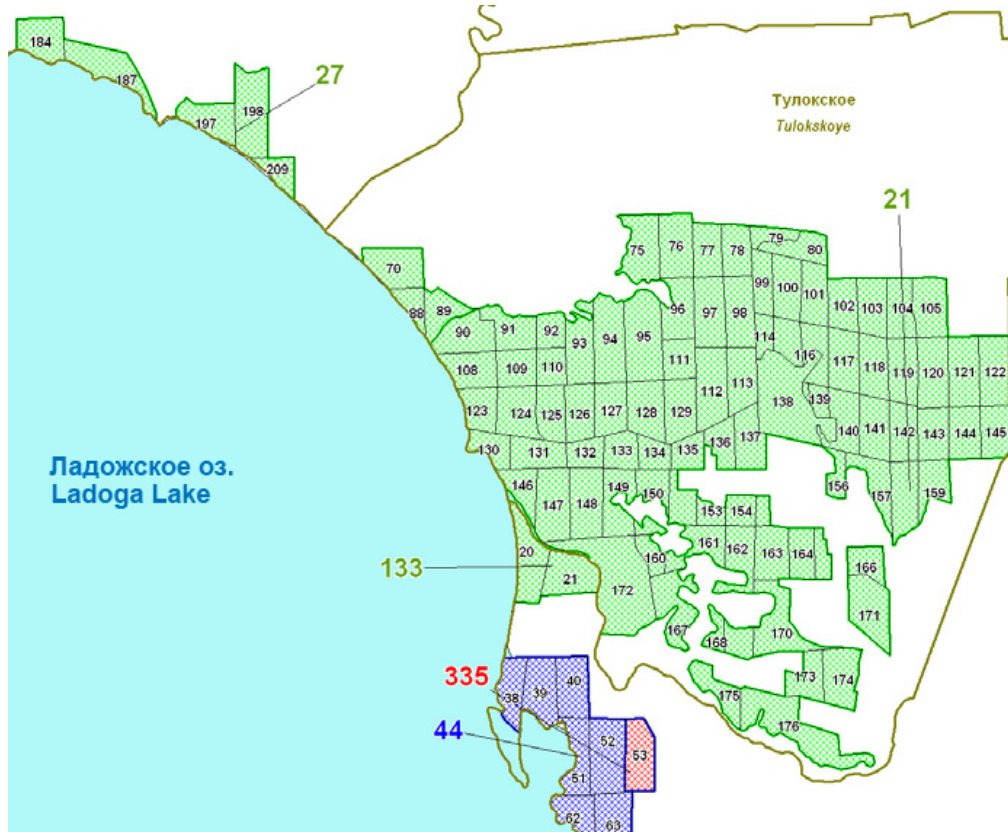


Рис. 42. Схема западной части Олонецкого лесхоза с привязкой квартальной сети.
Figure 42. Location of western part of Olonetsky leskhoz associating kvartal network.

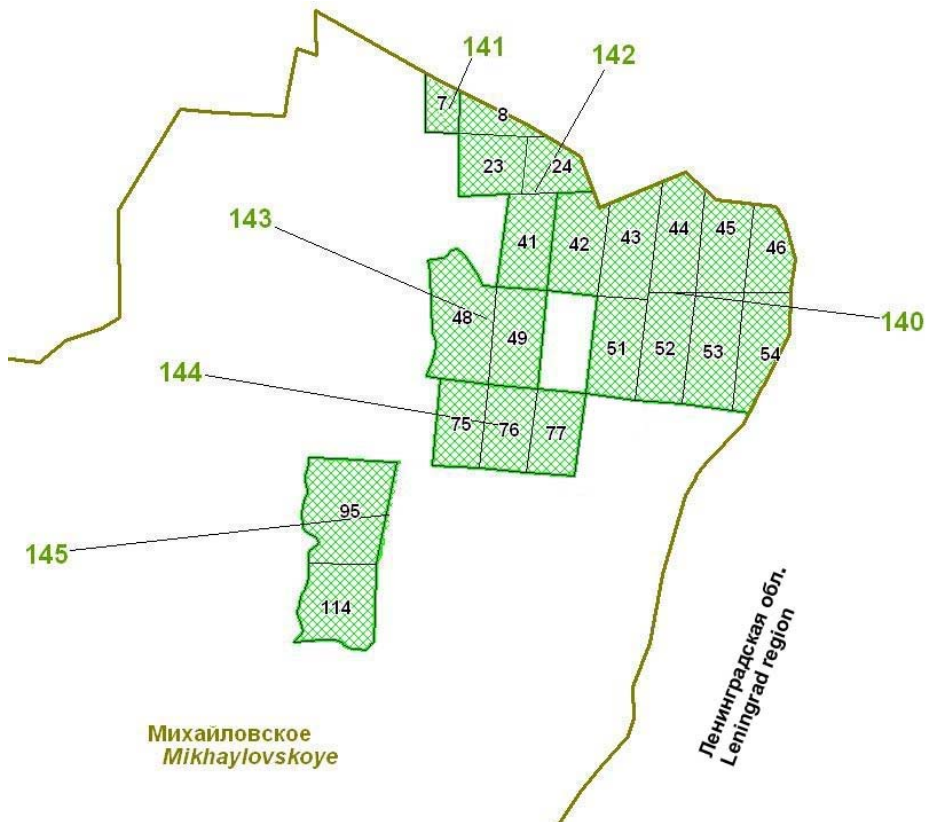


Рис. 43. Схема восточной части Олонецкого лесхоза с привязкой к квартальной сети.
 Figure 43. Location of eastern part of Olonetsky leskhoz associating kvartal network.

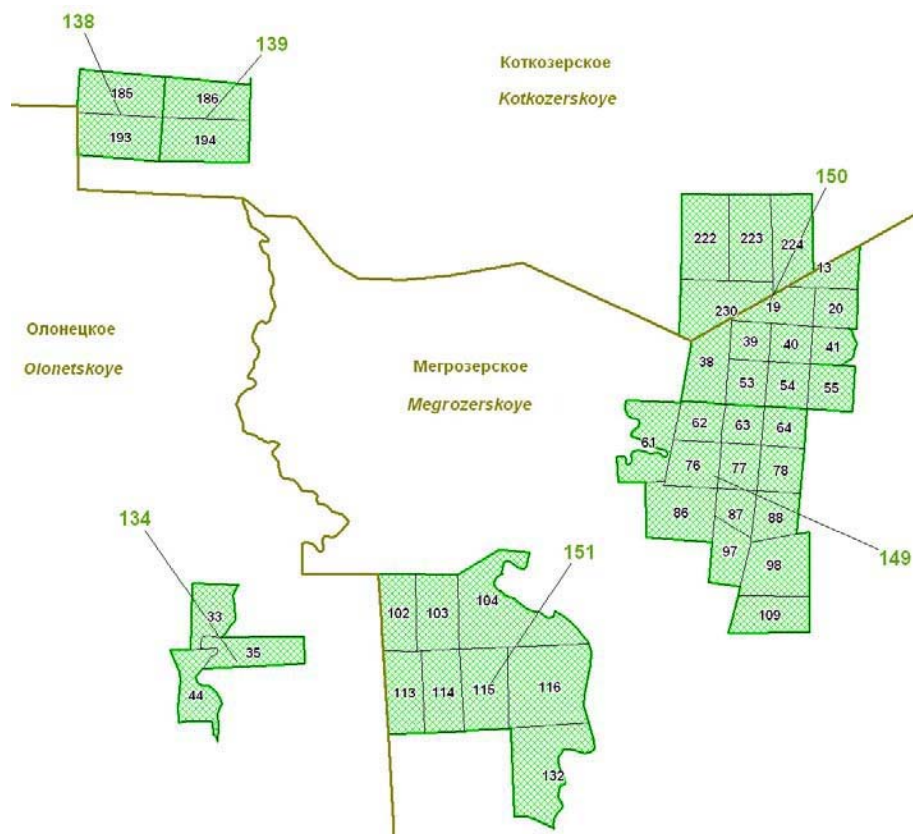


Рис. 44. Схема центральной части Олонецкого лесхоза с привязкой к квартальной сети.
 Figure 44. Location of central part of Olonetsky leskhoz associating kvartal network.

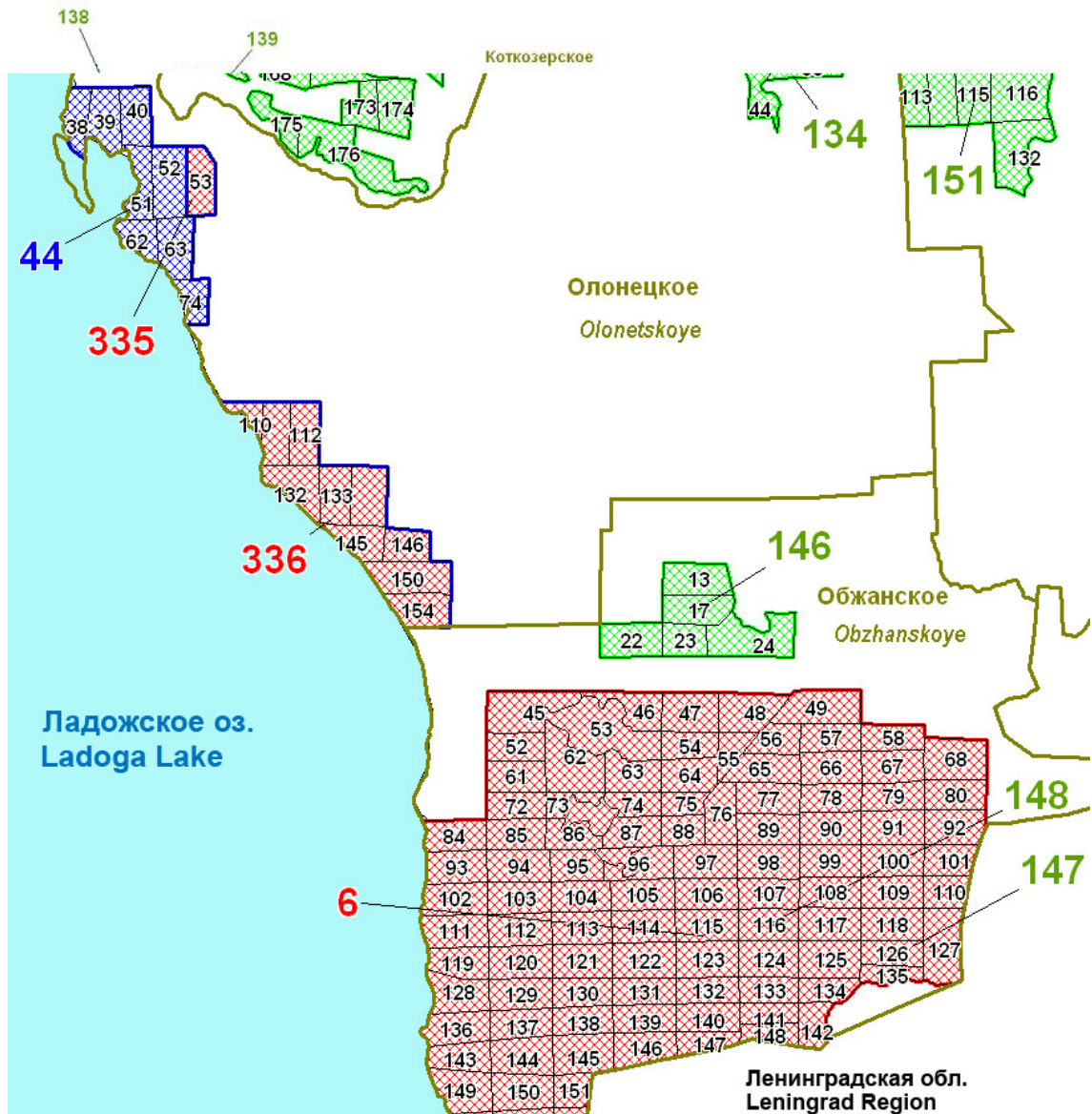


Рис. 45. Схема южной части Олонецкого лесхоза с привязкой к квартальной сети.
 Figure 45. Location of southern part of Olonetsky leskhoz associating kvartal network.

4.12 Петрозаводский – *Petrozavodsky*

В Петрозаводском лесхозе (рис. 46-48) по состоянию на 1 января 2006 года насчитывается 11 особо охраняемых природных территорий двух категорий:

- региональные заказники “Береза карельская у деревни Царевичи”⁷⁸ (32) и “Заозерский”⁷⁹ (46), заказник местного значения “Порожки”⁸⁰ (187), 3 заказника плюсовых насаждений⁸¹ (280), (286) и (288);
- 5 памятников природы “Урозеро”⁸² (93), “Самбальское”⁸³ (122) и группа родников⁸⁴ (89)-(91).

Группа А. Особо охраняемые природные территории с запретом всех рубок. Это заказники “Береза карельская у деревни Царевичи”^{aa} (32), “Порожки”^{bb} (187) и памятники природы родники (89)-(91). На рис. 46-48 территории данной группы выделены красным цветом с красной окантовкой.

Группа В. Особо охраняемые природные территории с запретом только рубок главного пользования или сплошных рубок. В эту группу входит памятник природы “Урозеро”^{cc} (93).

Группа С. Особо охраняемые природные территории, на которых ограничения на рубки отсутствуют или не установлены. К этой группе относятся заказник “Заозерский” (46), памятник природы “Самбальское” (122), заказники плюсовых насаждений (280), (286) и (288). На рис. 46-48 кварталы, где находятся эти охраняемые территории, выделены зеленым цветом.

^{aa} Заказники карельской березы (30, 31, 32, 33): разрешается удаление деревьев сопутствующих пород вблизи экземпляров карельской березы и уборка засохших деревьев.

^{bb} Заказник “Порожки” (187): запрещаются все виды лесопользования, кроме лесохозяйственных мероприятий, способствующих сохранению и улучшению древостоев.

^{cc} Памятник природы “Урозеро” (93): в водоохранной зоне запрещена вырубка лесов, кроме ландшафтных (пейзажных), санитарных и рубок ухода за лесом.

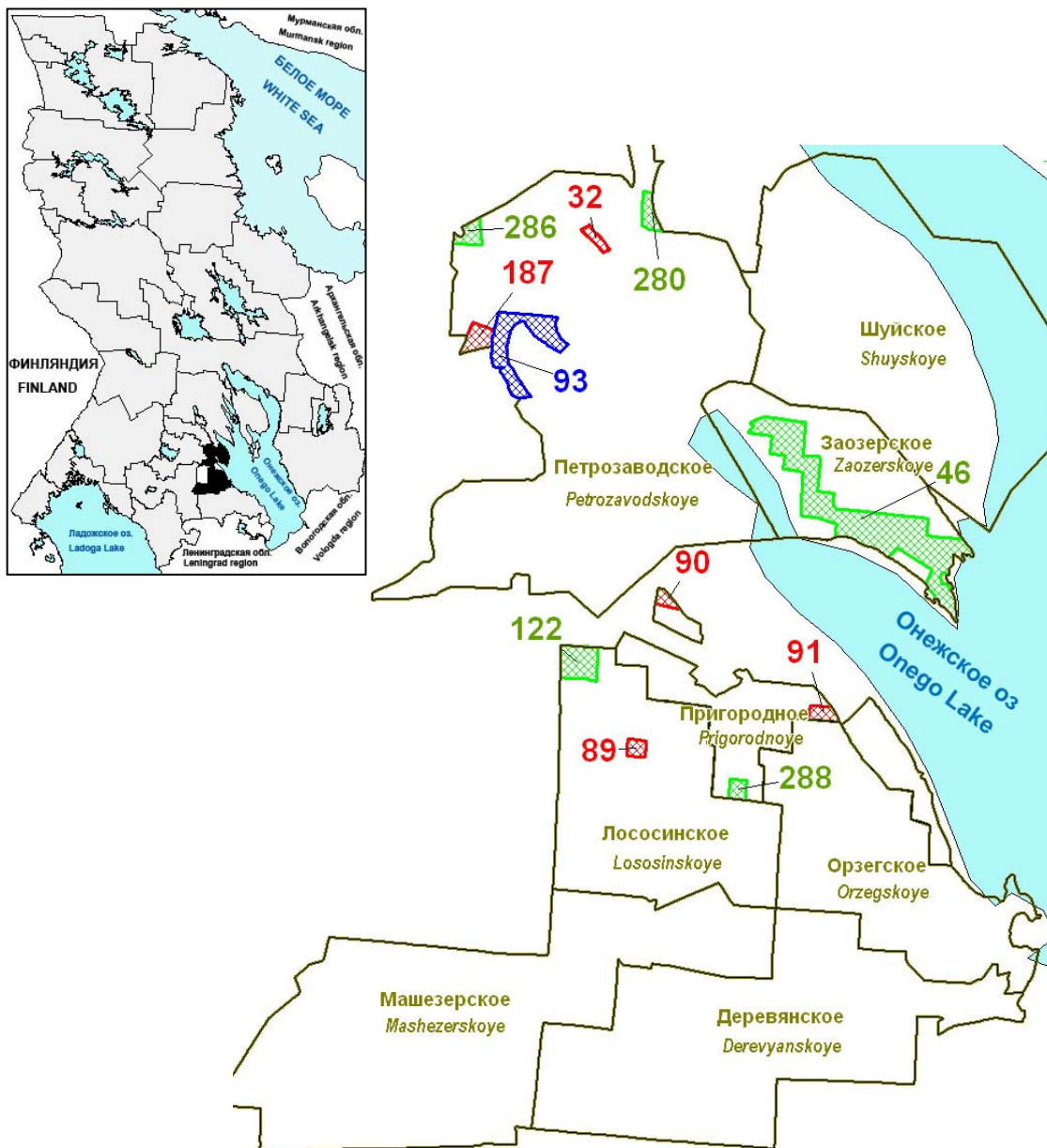


Рис. 46. Схема Петрозаводского лесхоза в соответствии с режимом лесопользования: красный с красной окантовкой – ООПТ с запретом всех видов рубок; синий с синей окантовкой – ООПТ с запретом рубок главного пользования; зеленый с зеленой окантовкой – ООПТ без ограничения рубок.

Figure 46. Location of Petrozavodskiy leskhoz according to wood harvesting restrictions: red with red border means all types of fellings are officially forbidden; blue with blue border means all final fellings are officially forbidden; green with green border means officially no restrictions for felling.

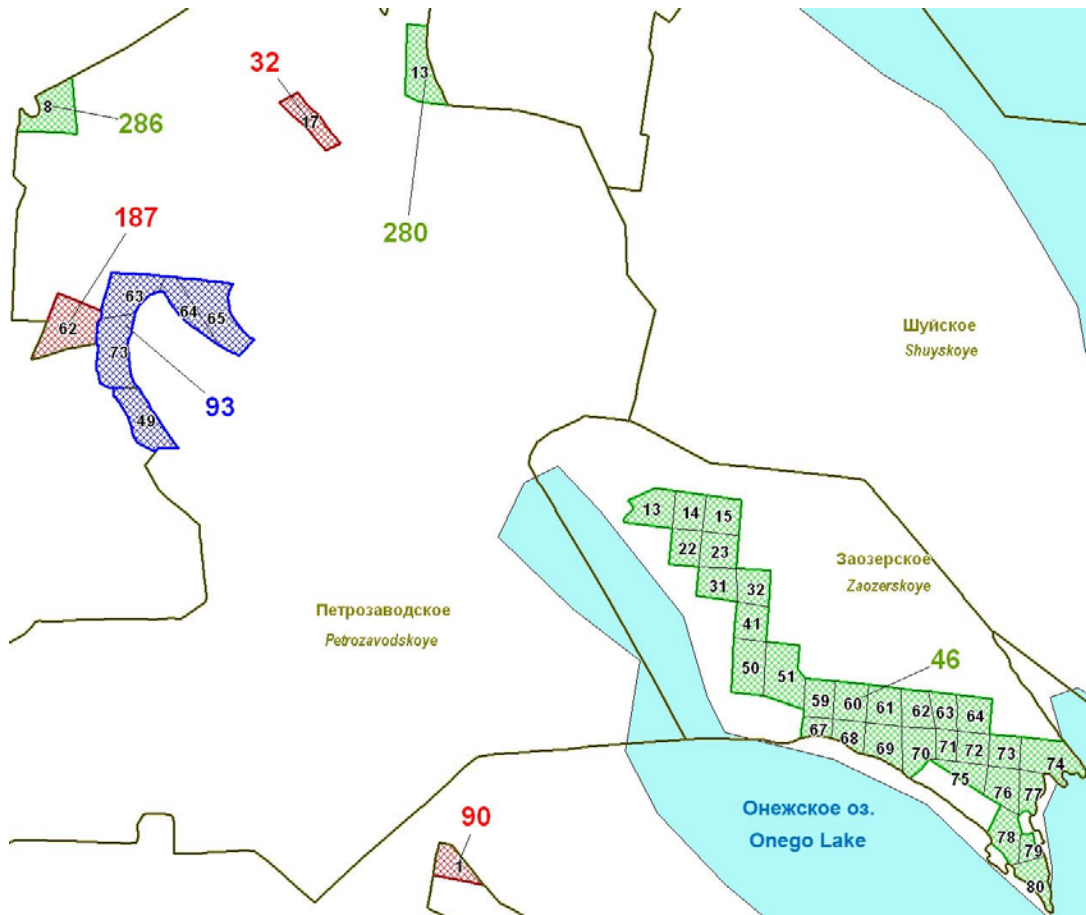


Рис. 47. Схема северной части Петрозаводского лесхоза с привязкой к кварталной сети.
 Figure 47. Location of northern part of Petrozavodskiy leskhoz associating kvartal network.

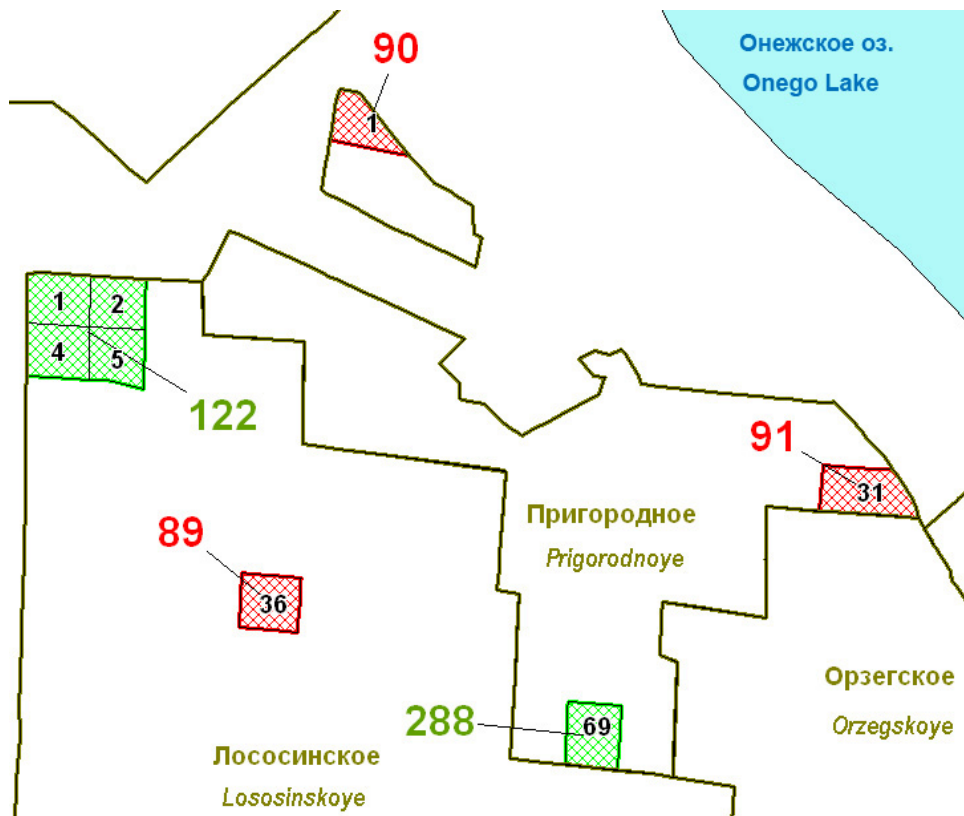


Рис. 48. Схема южной части Петрозаводского лесхоза с привязкой к кварталной сети.
 Figure 48. Location of southern part of Petrozavodskiy leskhoz associating kvartal network.

4.13 Питкярантский – *Pitkarantsky*

В Питкярантском лесхозе (рис. 49) по состоянию на 1 января 2006 года насчитывается 5 особо охраняемых природных территорий двух категорий:

- 1 заказник плюсовых насаждений⁸⁵ (281);
- 4 памятника природы “Белые мосты”⁸⁶ (186), “Уксинская озовая гряда”⁸⁷ (58), а также⁸⁸ ”Сосна горная” (71) и “Сосна Муррея” (72).

По статусу эти территории имеют региональное значение.

На территории лесхоза имеется 2 территории малонарушенных лесов (184)-(185) в Импилахтинском (кварталы 29-31, 46-53, 74-81) и Салминском (кварталы 162-164, 187-188) лесничествах.

Группа А. Особо охраняемые природные территории с запретом всех рубок. Это памятники природы “Белые мосты”^{dd} (186), “Уксинская озовая гряда” (58). На рис. 13 территории данной группы выделены красным цветом с красной окантовкой.

Группа В. Особо охраняемые природные территории с запретом только рубок главного пользования или сплошных рубок. В эту группу входят ”Сосна горная” (71) и “Сосна Муррея” (72). На рис. 49 кварталы, в которых находятся памятники природы, выделены синим цветом.

Группа С. Особо охраняемые природные территории, на которых ограничения на рубки отсутствуют или не установлены. К этой группе относится только заказник плюсовых насаждений (281). На рис. 49 квартал, где находится насаждение, выделен зеленым цветом.

Группа Д. Территории малонарушенных лесов. Это 24 квартала территории малонарушенных лесов (184)-(185). На рис. 49 территории данной группы выделены красным цветом с синей окантовкой.

^{dd} Памятник природы «Белые мосты» (186): в водоохранной зоне реки Кулисмайоки и вблизи водопада запрещается вырубка лесов, кроме санитарных и ландшафтных рубок.

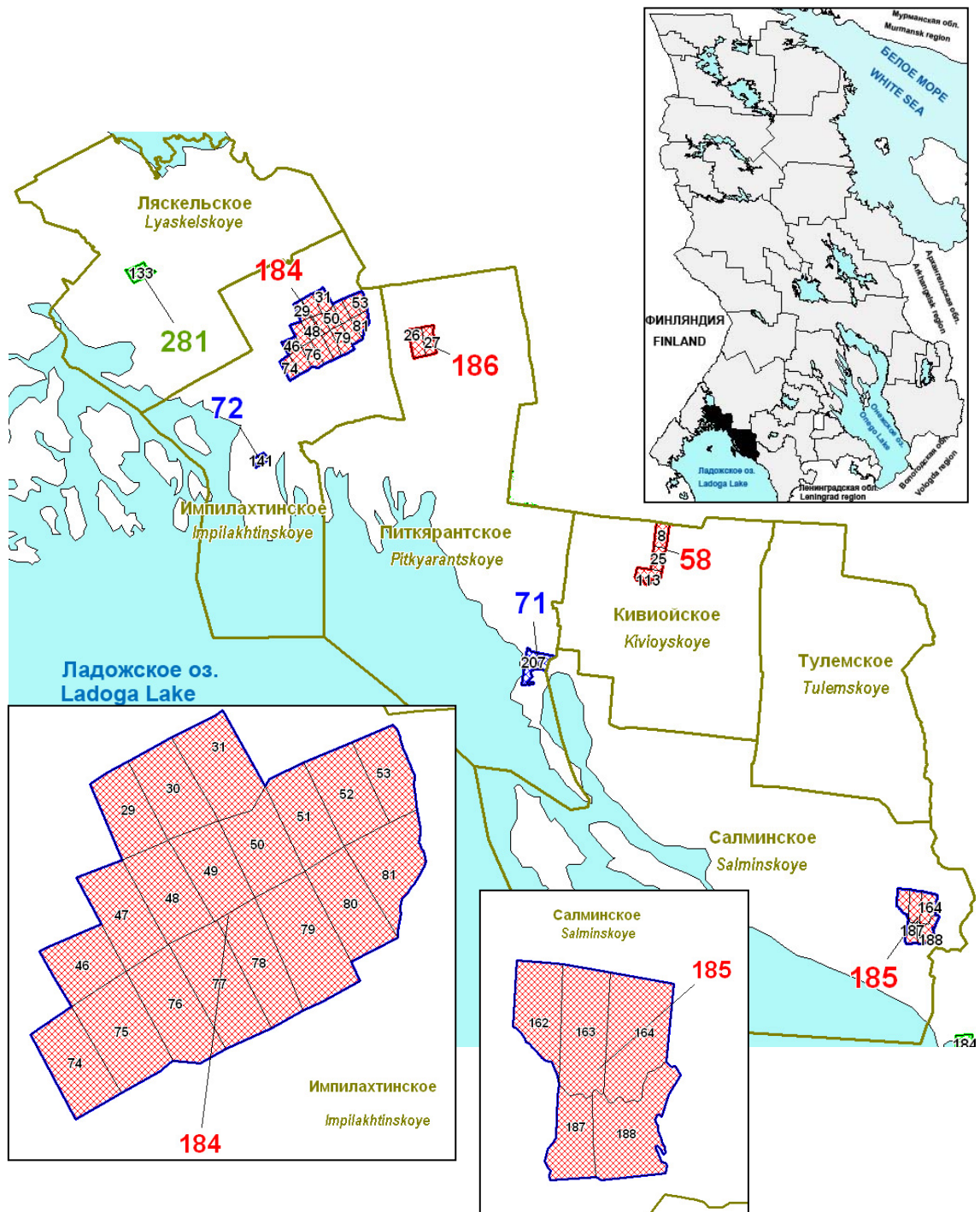


Рис. 49. Схема Питкярантского лесхоза в соответствии с режимом лесопользования: красный с красной окантовкой – ООПТ с запретом всех видов рубок; синий с синей окантовкой – ООПТ с запретом рубок главного пользования; зеленый с зеленой окантовкой – ООПТ без ограничения рубок; красный с синей окантовкой контура – территория малонарушенных лесов.

Figure 49. Location of Pitkarantky leskhoz according to wood harvesting restrictions: red with red border means all types of fellings are officially forbidden; blue with blue border means all final fellings are officially forbidden; green with green border means officially no restrictions for felling; red with blue border means old-growth forests.

4.14 Поросозерский – *Porosozersky*

В Поросозерском лесхозе (рис. 50-52) по состоянию на 1 января 2006 года находится четыре особо охраняемых природных территории, а именно государственные заказники регионального значения "озеро Талое"⁸⁹ (35), частично "Салмиярвский"⁹⁰ (18), а также памятники природы регионального значения⁹¹ "Аконъярвское" (131) и "Озовое" (132).

На территории лесхоза имеются территории малонарушенных лесов (177) и (324) соответственно в Салмиярвском (кварталы 168-171, 181-187, 196-205, 210-214, 216-223) и в Ключиногорском (кварталы 3-5, 8-9) лесничествах.

Группа А. Особо охраняемые природные территории с запретом всех рубок. Отсутствуют.

Группа В. Особо охраняемые природные территории с запретом только рубок главного пользования или сплошных рубок. К этой группе относится государственный заказник регионального значения "Озеро Талое" (35). На рис. 50-52 три квартала, где располагается заказник, выделены синим цветом с синей окантовкой.

Группа С. Особо охраняемые природные территории, на которых ограничения на рубки отсутствуют или не установлены. К этой группе относятся заказник "Салмиярвский" (18), а также памятники природы регионального значения "Аконъярвское" (131) и "Озовое" (132). На рис. 50-52 эта группа выделена зеленым цветом с зеленой окантовкой.

Группа D. Территории малонарушенных лесов. Это 38 квартала территорий малонарушенных лесов (177) и (324). На рис. 50-52 территории данной группы выделены красным цветом с синей окантовкой.

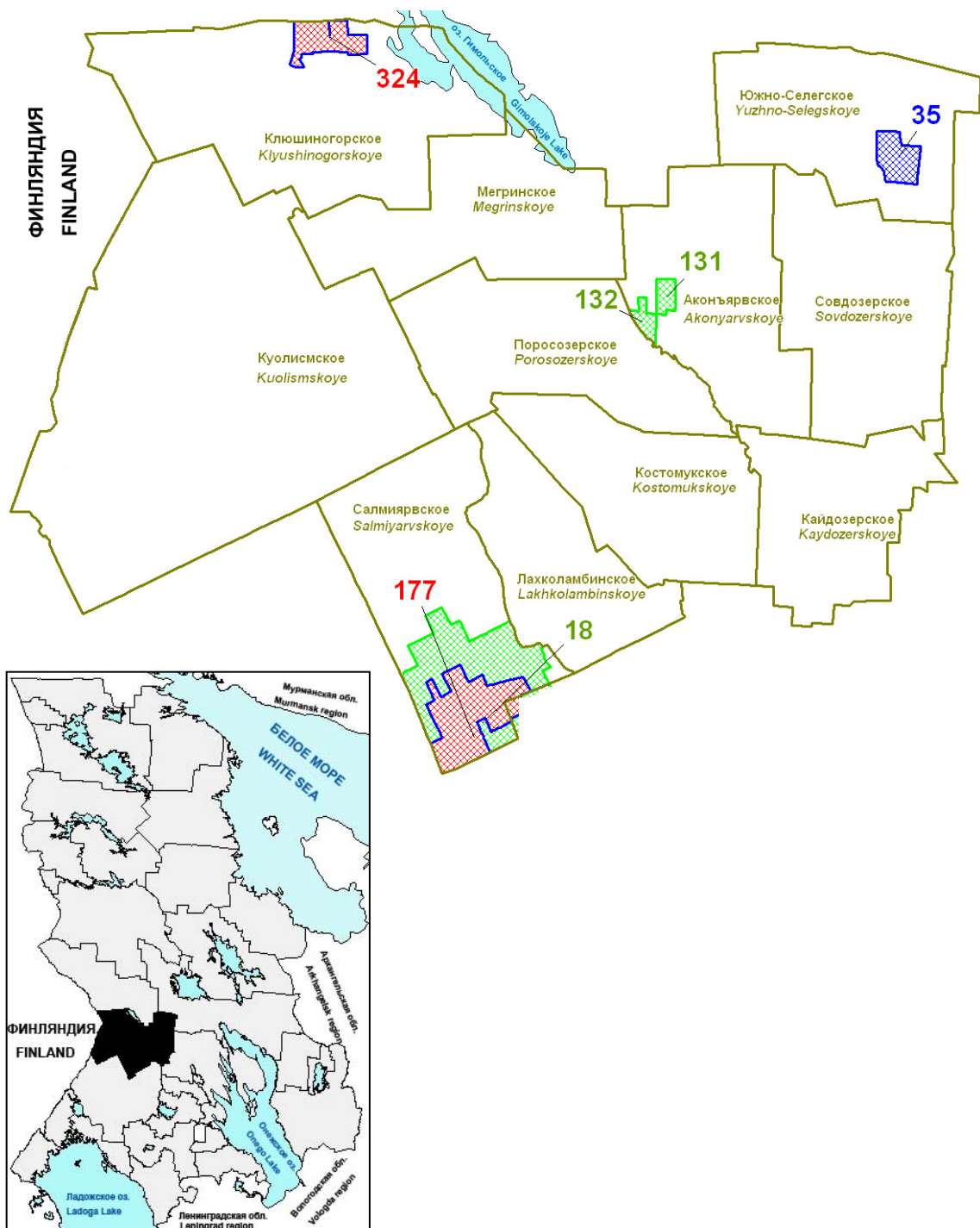


Рис. 50. Схема Поросозерского лесхоза в соответствии с режимом лесопользования: синий с синей окантовкой – ООПТ с запретом рубок главного пользования; зеленый с зеленой окантовкой – ООПТ без ограничения рубок; красный с синей окантовкой контура – территория малонарушенных лесов.
 Figure 50. Location of Porosozersky leskhoz according to wood harvesting restrictions: blue with blue border means all final fellings are officially forbidden; green with green border means officially no restrictions for felling; red with blue border means old-growth forests.

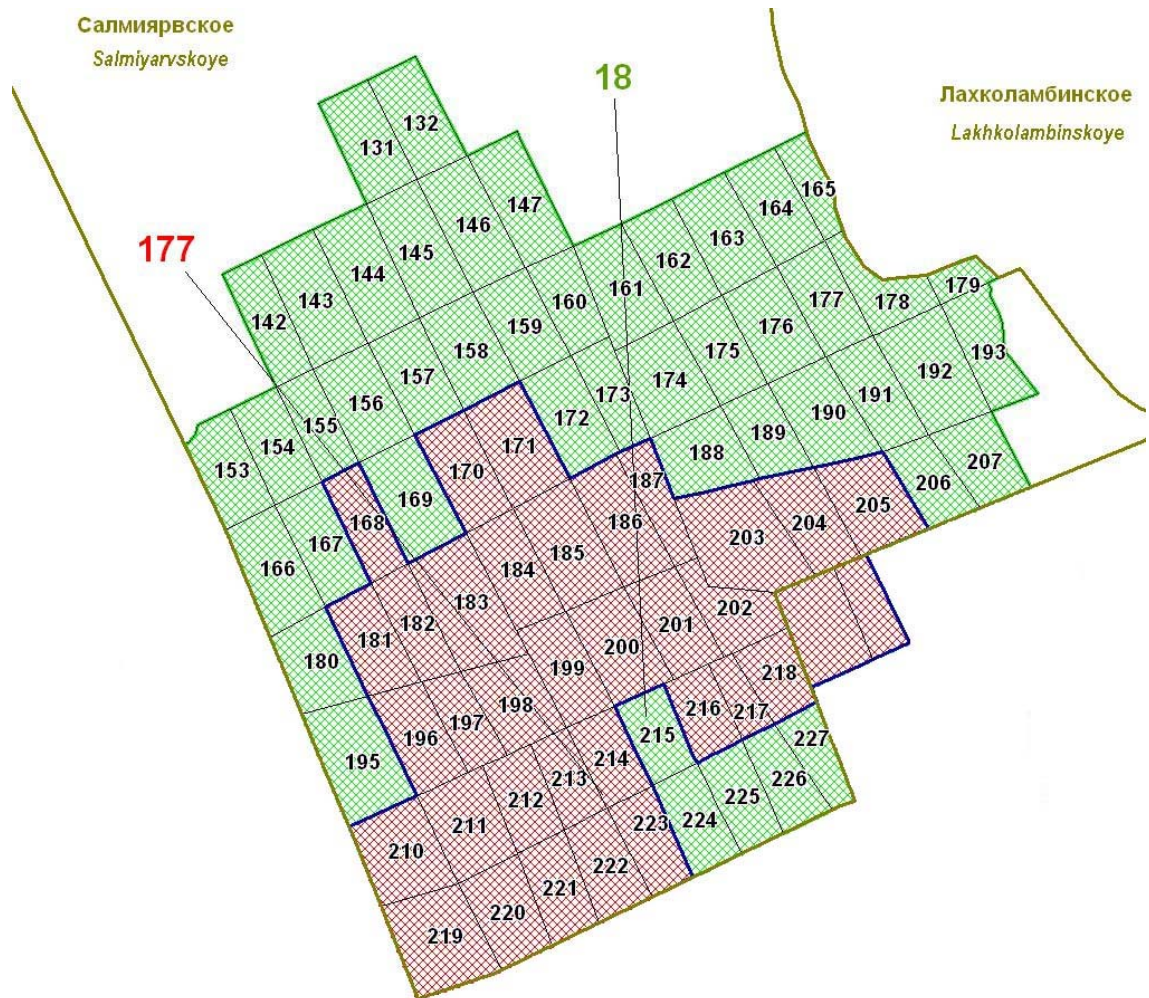


Рис. 51. Схема южной части Поросозерского лесхоза с привязкой к квартальной сети.
 Figure 51. Location of southern part of Porosozersky leskhoz associating kvartal network.

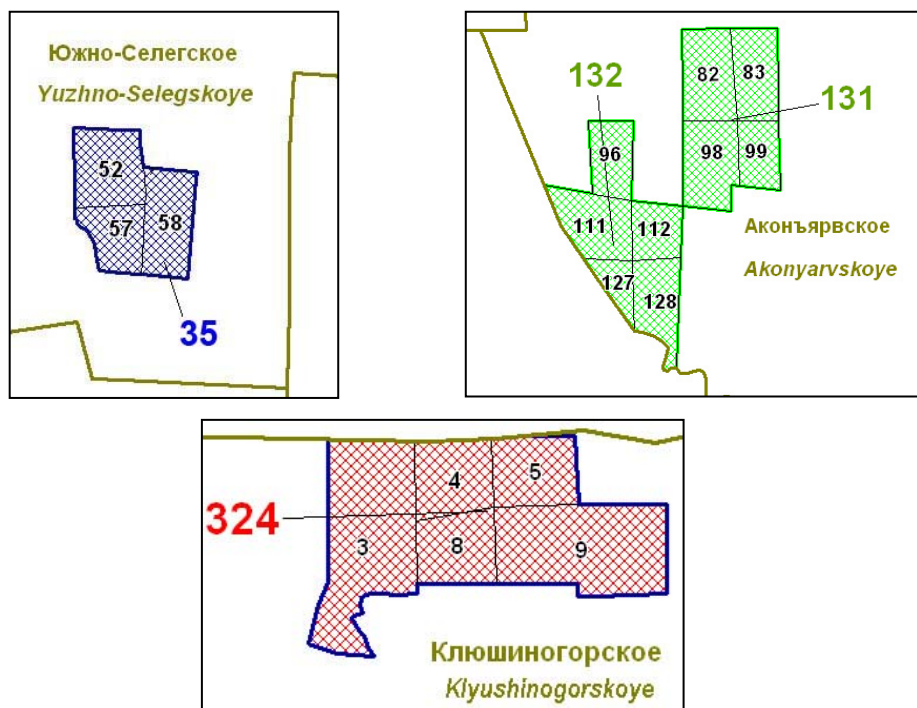


Рис. 52. Схемы северной части Поросозерского лесхоза с привязкой к квартальной сети.
 Figure 52. Location of northern part of Porosozersky leskhoz associating kvartal network.

4.15 Пряжинский – *Priazhinsky*

В Пряжинском лесхозе (рис. 53-56) по состоянию на 1 января 2006 года насчитывается 14 особо охраняемых природных территорий двух категорий:

- 7 региональных заказников: “Колатсельгский”⁹³ (20), “Койву-Ламбасу”⁹⁴ (39), “Озеро Белое”⁹⁵ (28), “Лиственные и темнохвойные леса”⁹⁶ (24), частично “Важозерский”⁹⁷ (47), а также 2 заказника плюсовых насаждений⁹⁸ (260) - (261);
- 7 памятников природы “Посадско-Наровожское” (99), (124) – (126), (88), (98), частично “Мерисуо” (118).

По статусу эти территории имеют региональное значение.

Группа А. Особо охраняемые природные территории с запретом всех рубок. Это заказник “Лиственные и темнохвойные леса”^{ff} (24), “Озеро Белое”^{gg} (28), и 7 памятников природы⁹⁹: “Посадско-Наровожское” (99), “Важинское” (98), частично “Мерисуо”¹⁰⁰ (118) и “Родник Крошнозерский”¹⁰¹ (88). На рис. 53-56 территории данной группы выделены красным цветом.

Группа В. Особо охраняемые природные территории с запретом только рубок главного пользования или сплошных рубок. В эту группу входит заказник “Важозерский” (47). На рис. 53-56 эта группа выделена синим цветом.

Группа С. Особо охраняемые природные территории, на которых ограничения на рубки отсутствуют или не установлены. К этой группе относятся региональные заказники “Колатсельгский” (20), “Койву-Ламбасу” (39), а также 2 заказника плюсовых насаждений (260) - (261) и группа “Посадско-Наровожских” памятников природы¹⁰² (124)-(126). На рис. 53-56 эта группа выделена зеленым цветом.

^{ff} Заказник “Лиственные и темнохвойные леса” (24): запрещаются рубки главного и промежуточного пользования, кроме выборочных санитарных рубок.

^{gg} Заказник “Озеро Белое” (28): запрещается проведение всех видов рубок главного пользования и проходных рубок.

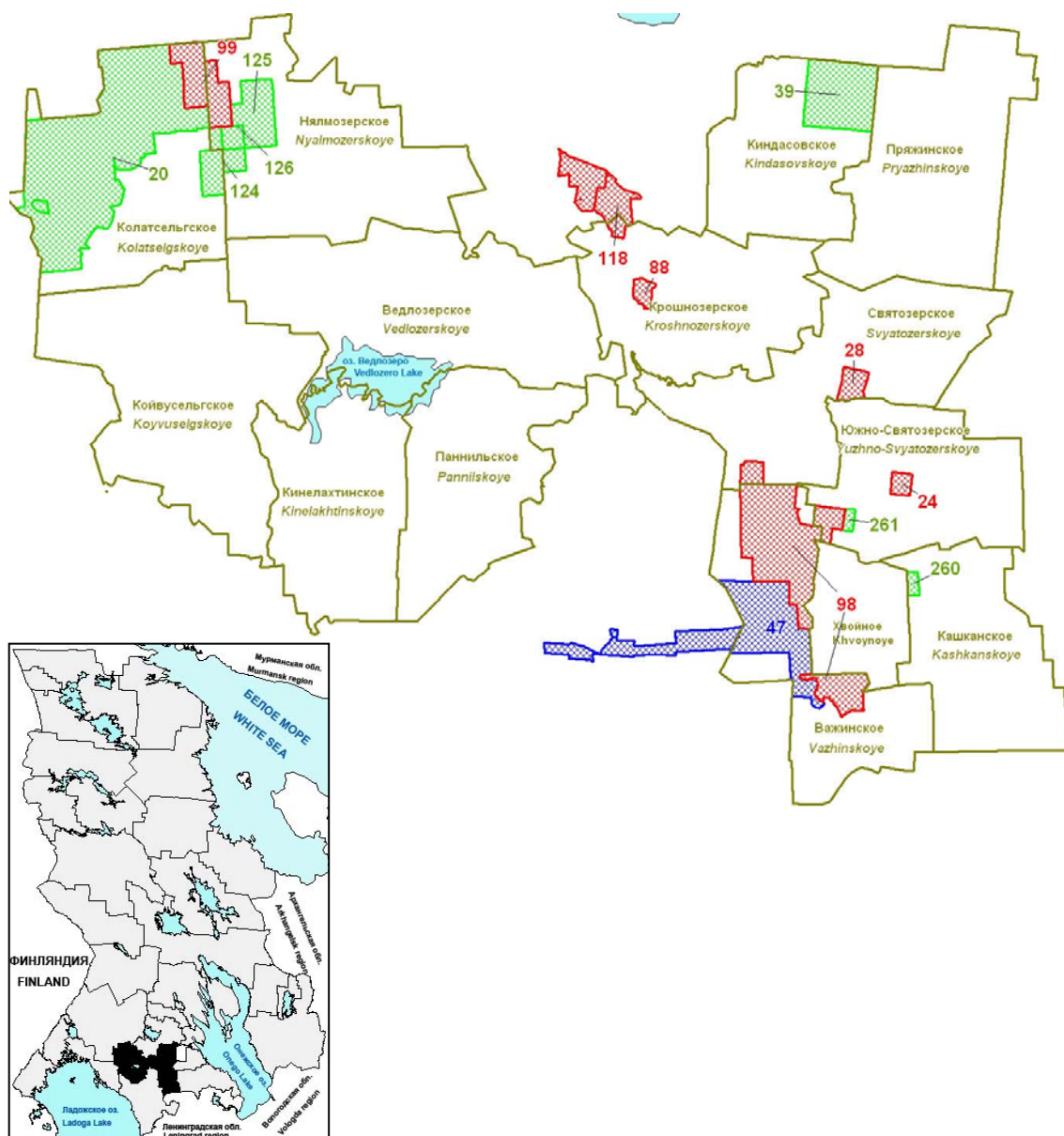


Рис. 53. Схема Пряжинского лесхоза в соответствии с режимом лесопользования: красный с красной окантовкой – ООПТ с запретом всех видов рубок; синий с синей окантовкой – ООПТ с запретом рубок главного пользования; зеленый с зеленой окантовкой – ООПТ без ограничения рубок.

Figure 53. Location of Priazhinsky leskhoz according to wood harvesting restrictions: red with red border means all types of fellings are officially forbidden; blue with blue border means all final fellings are officially forbidden; green with green border means officially no restrictions for felling.

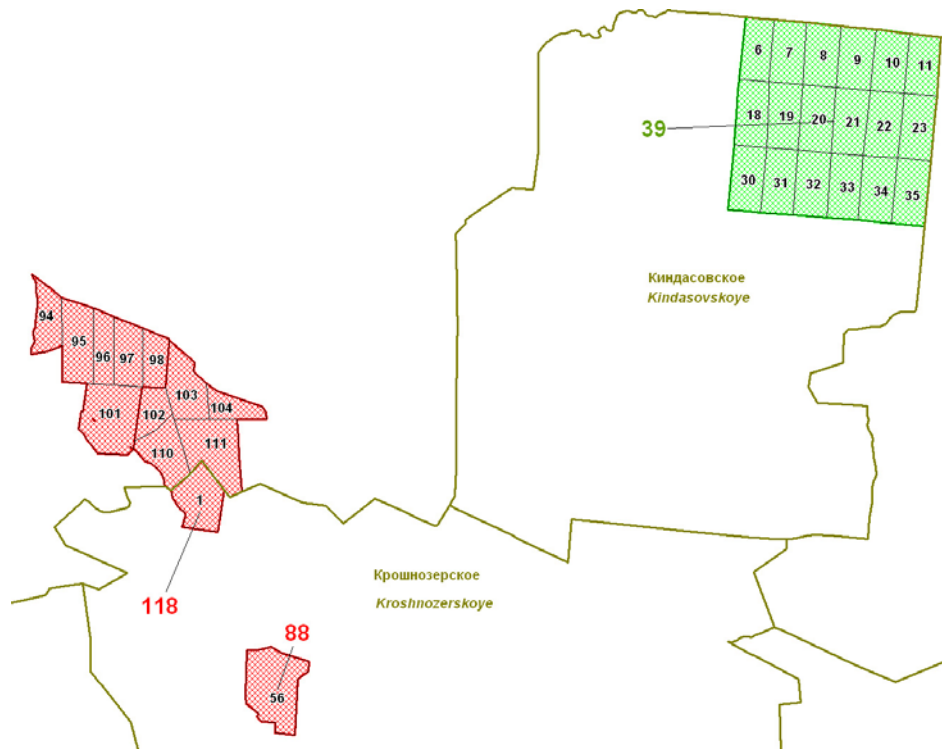


Рис. 54. Схема северо-восточной части Пряжинского лесхоза с привязкой к квартальной сети.
 Figure 54. Location of north-eastern part of Priazhinsky leskhoz associating kvartal network.

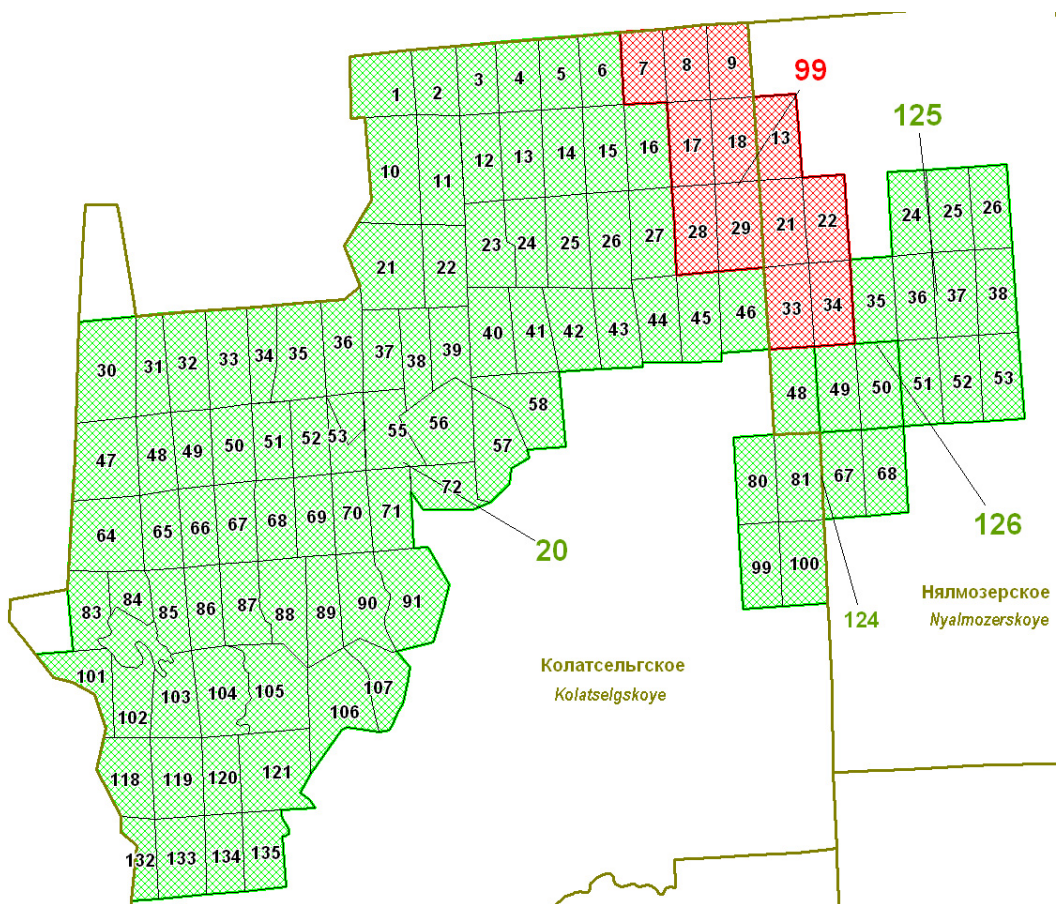


Рис. 55. Схема западной части Пряжинского лесхоза с привязкой к квартальной сети.
 Figure 55. Location of western part of Priazhinsky leskhoz associating kvartal network.

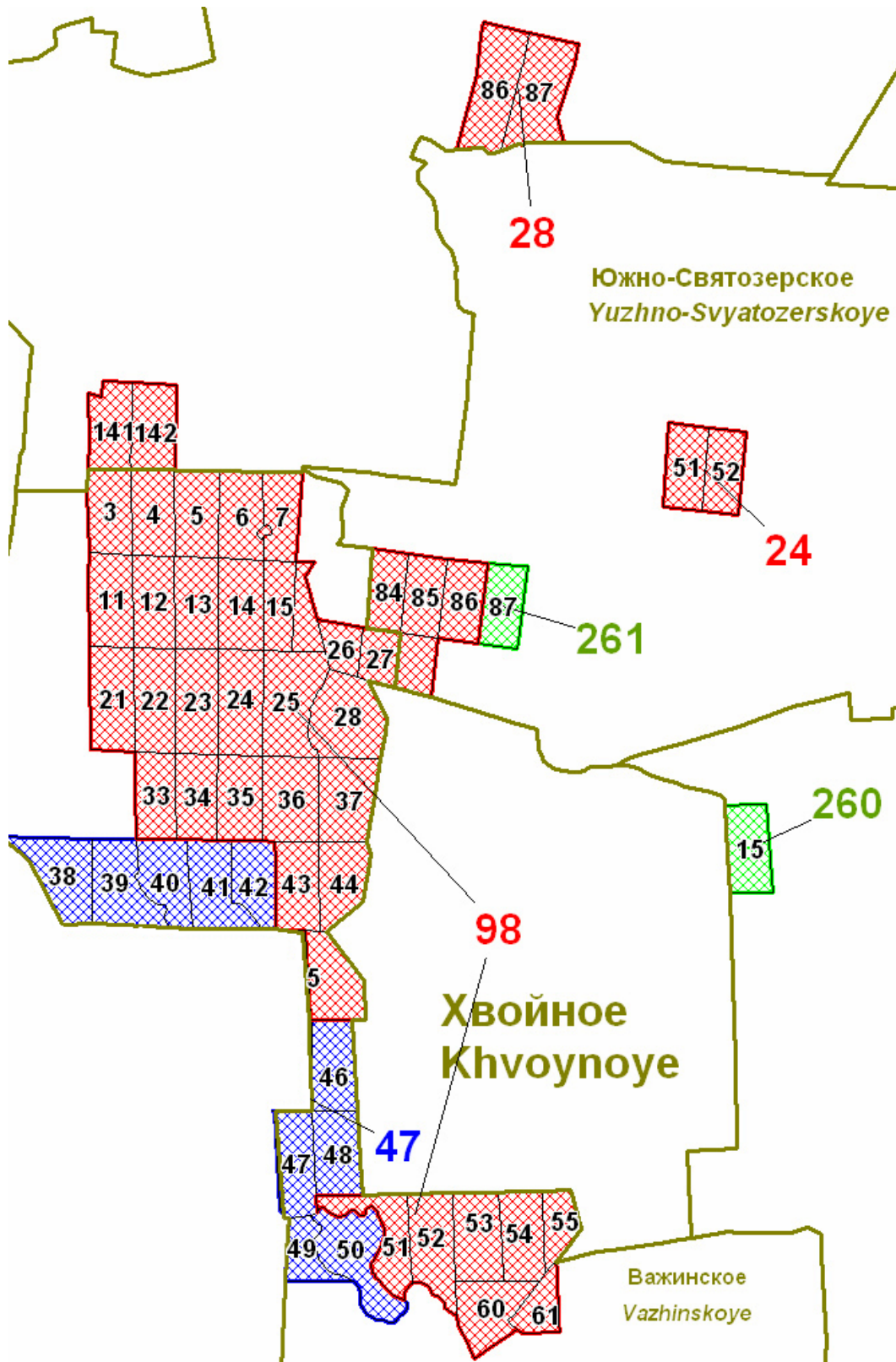


Рис. 56. Схема южной части Пряжинского лесхоза с привязкой к квартальной сети.
Figure 56. Location of southern part of Priazhinsky leskhoz associating kvartal network.

4.16 Пудожский – *Pudozhsky*

В Пудожском лесхозе (рис. 57-61) по состоянию на 1 января 2006 года насчитывается 20 особо охраняемых природных территорий двух категорий:

- 14 региональных заказников: “Корбозерский”¹⁰³ (19), “Муромский”¹⁰⁴ (41), а также 12 заказников плюсовых насаждений¹⁰⁵ (249)-(259), (289);
- 6 памятников природы (77)-(80), (127)-(128).

По статусу эти территории имеют региональное значение.

На территории лесхоза имеются территории малонарушенных лесов:

- **участок (175)** в Авдеевском (кварталы 8-9, 18, 27-28, 42-43) и Рагнуковском (квартал 1) лесничествах,
- **участок (172)** в Канзанаволокском (кварталы 7-16, 22-31, 34-42, 49-58, 68-76, 86-93, 106-113, 120-127), Водлозерском (кварталы 15-17, 19-27, 32, 40-44, 58-61, 78-79, 90-92, 50-52, 72-73, 86), Кубовском (квартал 5) и Рагнуковском (кварталы 135, 137, 140) лесничествах. Кварталы участка (172), где временно сняты ограничения по лесопользованию согласно [9], имеют на рис. 58 зеленую основу.

Группа А. Особо охраняемые природные территории с запретом всех рубок. Это заказник “Муромский”^{hh} (41) площадью 3,3 тыс. га. На рис. 57-61 заказник выделен красным цветом с красной окантовкой.

Группа В. Особо охраняемые природные территории с запретом только рубок главного пользования или сплошных рубок. Это группа памятников природы “Лиственница Сукачева”¹⁰⁶ (77)-(80). На рис. 57-61 кварталы, где находится эта группа, выделены синим цветом и частично находятся на территории малонарушенных лесов.

Группа С. Особо охраняемые природные территории, на которых ограничения на рубки отсутствуют или не установлены. К этой группе относятся региональные заказники “Корбозерский” (19), 12 заказников плюсовых насаждений (249)-(259), (289), а также два памятника природы¹⁰⁷: “У реки Сомба” (127) и “Сосновое (Жидкое)” (128). На рис. 57-61 эта группа выделена зеленым цветом. Заказник плюсовых насаждений (289), который не показан на схемах поквартального уровня, находится в 77 квартале Водлинского лесничества.

Группа D. Территории малонарушенных лесов. Это 117 кварталов участков малонарушенных лесов (172) и (175). На рис. 57-61 территории данной группы выделены красным цветом с синей окантовкой.

^{hh} Заказник “Муромский” (41): запрещены все виды лесопользования, кроме лесохозяйственных мероприятий, способствующих сохранению и улучшению древостоев.

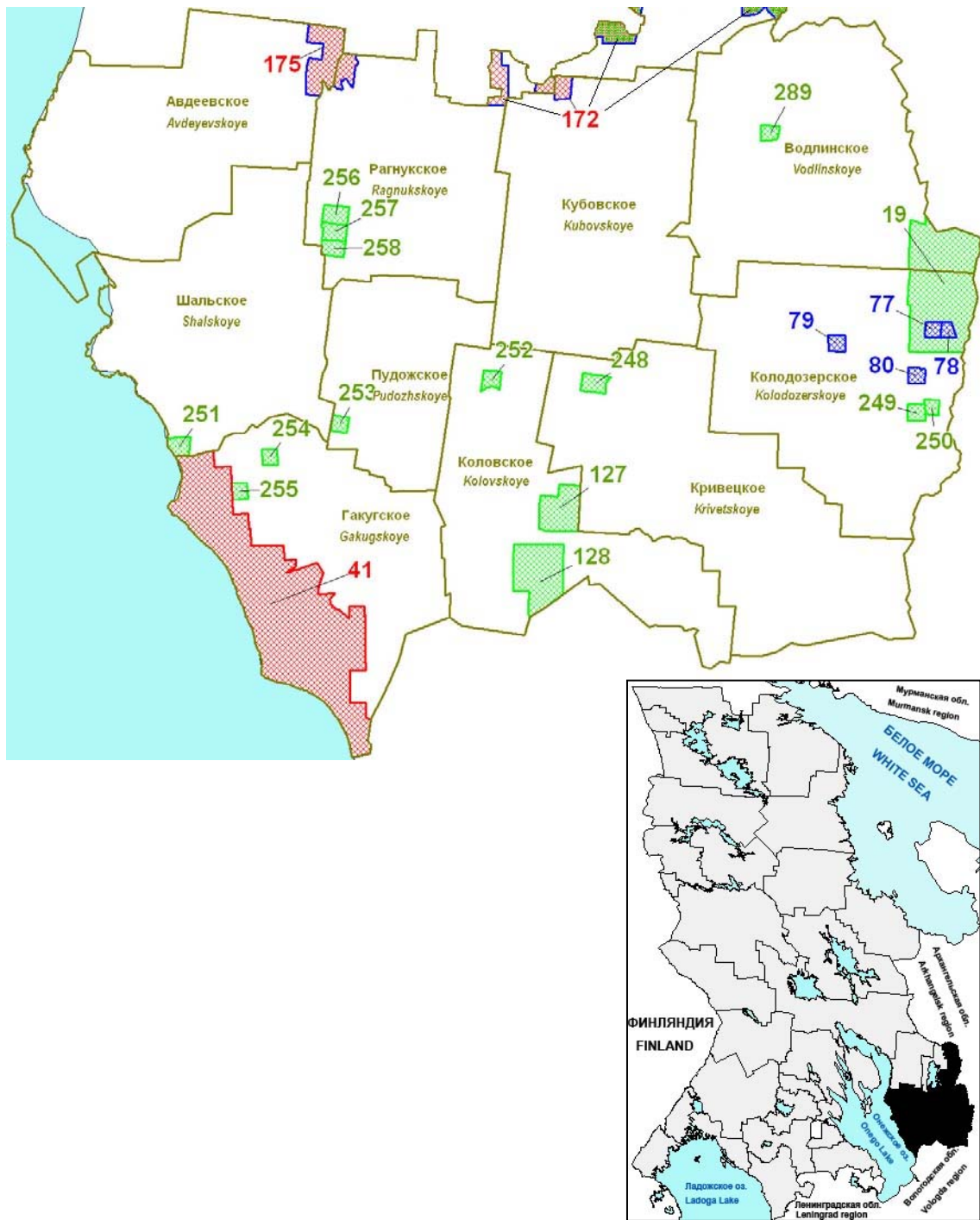


Рис. 57. Схема Пудожского лесхоза (без Канзанаволокского и Водлозерского лесничеств) в соответствии с режимом лесопользования: красный с красной окантовкой – ООПТ с запретом всех видов рубок; синий с синей окантовкой – ООПТ с запретом рубок главного пользования; зеленый с зеленой окантовкой – ООПТ без ограничения рубок; красный с синей окантовкой контура – территория малонарушенных лесов.

Figure 57. Location of Pudozhsky leskhoz (without Kanzanavolokskoye and Vodlozerskoye lesnichestvo) according to wood harvesting restrictions: red with red border means all types of fellings are officially forbidden; blue with blue border means all final fellings are officially forbidden; green with green border means officially no restrictions for felling; red with blue border means old-growth forests.

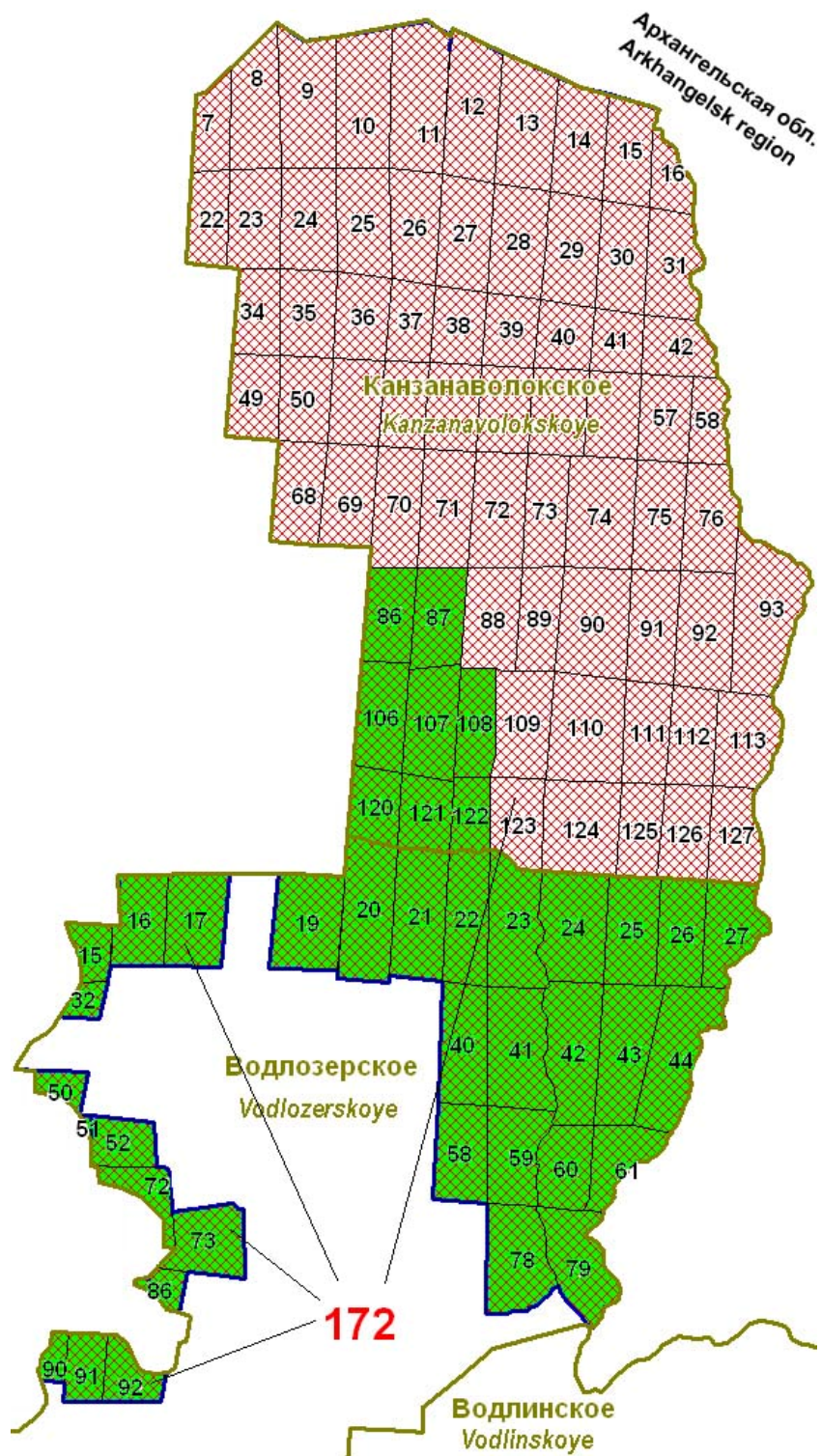


Рис. 58. Схема северной части Пудожского лесхоза в соответствии с режимом лесопользования: красный с синей окантовкой контура – территория малонарушенных лесов.
Figure 58. Location of northern part of Pudozhsky leskhoz according to wood harvesting restrictions: red with blue border means old-growth forests.

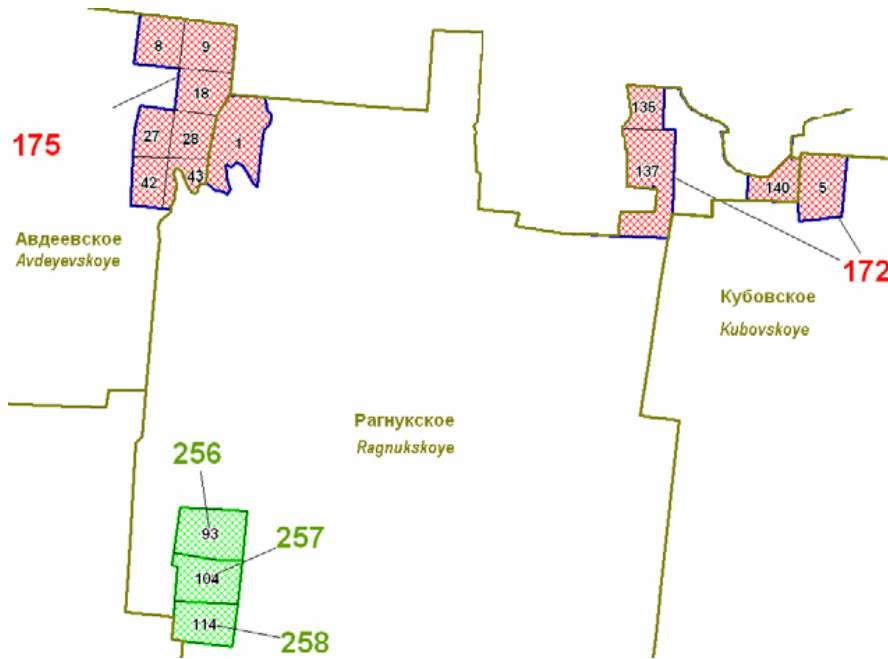


Рис. 59. Схема северо-западной части Пудожского лесхоза в соответствии с режимом лесопользования.
 Figure 59. Location of the north-western part of Pudozhsky leskhoz according to wood harvesting restrictions.

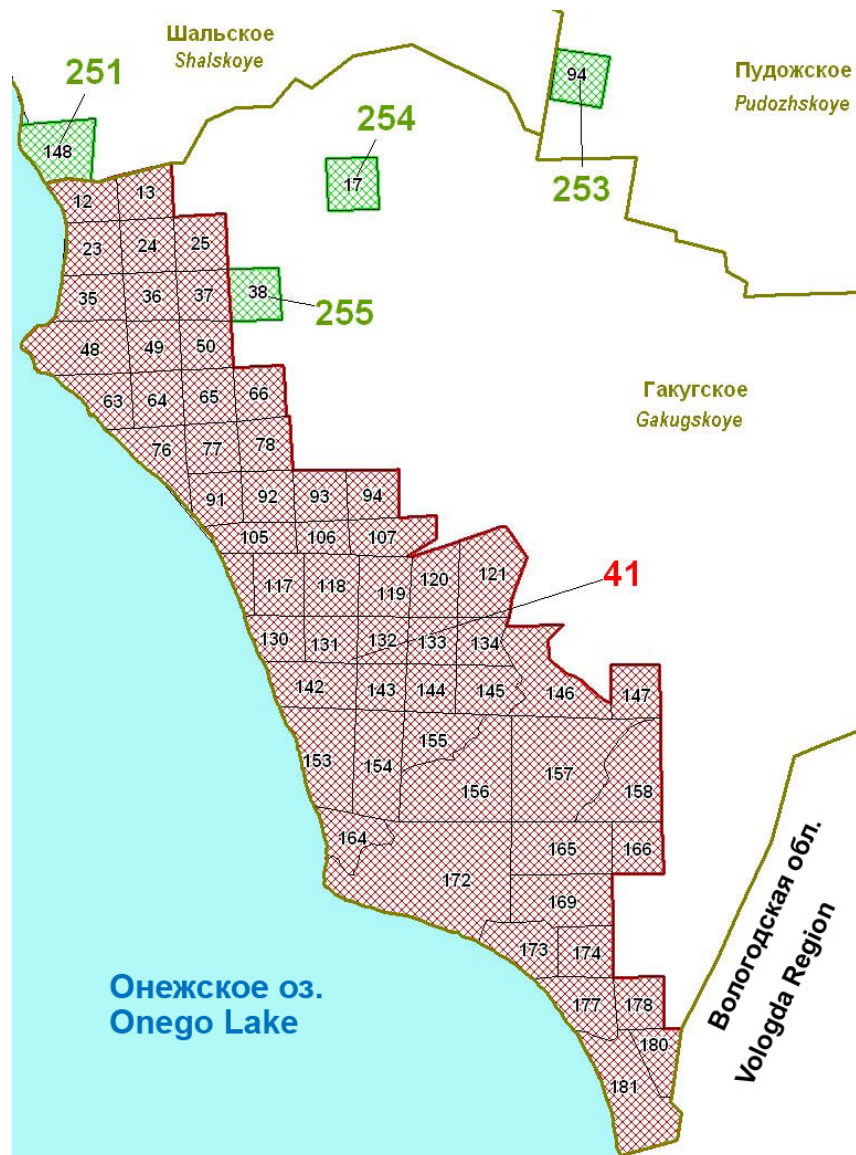


Рис. 60. Схема юго-западной части Пудожского лесхоза в соответствии с режимом лесопользования.
 Figure 60. Location of south-western part of Pudozhsky leskhoz according to wood harvesting restrictions.

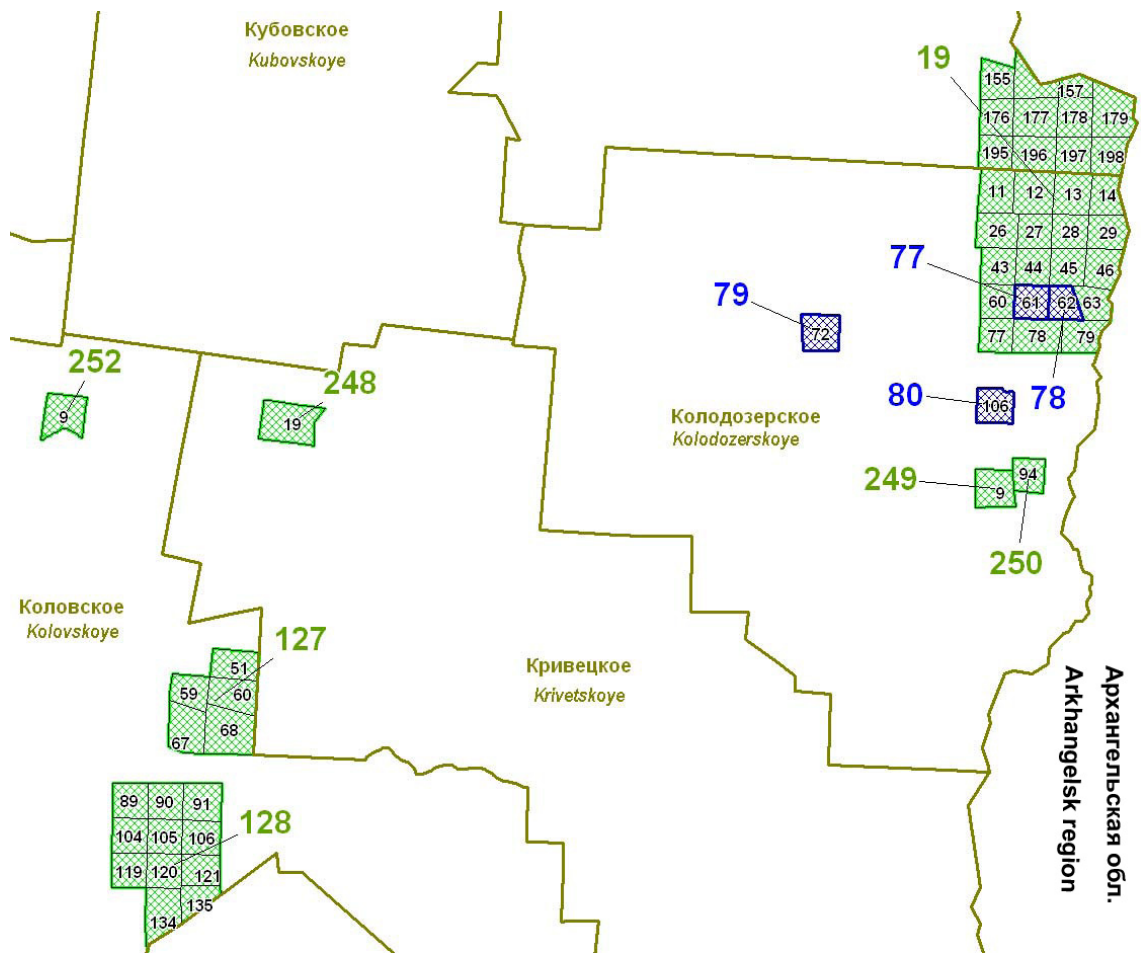


Рис. 61. Схема восточной части Пудожского лесхоза в соответствии с режимом лесопользования.
 Figure 61. Location of eastern part of Pudozhsky leskhoz according to wood harvesting restrictions.

4.17 Пяльмский – *Pyalmsky*

В Пяльмском лесхозе (рис. 62) по состоянию на 1 января 2006 года находится только одна особо охраняемая природная территория, а именно памятник природы “Тамбицкое”¹⁰⁸ (108) регионального значения.

На территории лесхоза имеется две территории малонарушенных лесов (172) и (175), а именно:

- **участок (172):** в Римском (кварталы 8-9, 13-14, 23, 32, 72), Янгозерском (кварталы 1-38, 43-50, 55-61, 64-70, 73-74, 78, 82-83), а также в Тамбичозерском (кварталы 10-11, 22, 33, 45) лесничествах. Кварталы участка (172), где временно сняты ограничения по лесопользованию согласно [9], имеют на рис. 62 зеленую основу;
- **участок (175):** в Римском (кварталы 15, 24, 44-45, 63-64, 83-84, 86, 103-107, 124-127, 138-140, 163-166) и Пяльмском (кварталы 57-58, 73-75, 88-91, 104-106, 117-118, 129) лесничествах.

Группа А. Особо охраняемые природные территории с запретом всех рубок. Это памятник природы “Тамбицкое” (108). На рис. 62 памятник природы выделен красным цветом с красной окантовкой.

Группа В. Особо охраняемые природные территории с запретом только рубок главного пользования или сплошных рубок. Отсутствуют.

Группа С. Особо охраняемые природные территории, на которых ограничения на рубки отсутствуют или не установлены. Отсутствуют.

Группа Д. Территории малонарушенных лесов. Это 117 кварталов территории малонарушенных лесов (172) и (175). На рис. 62 территории данной группы выделены красным цветом с синей окантовкой.

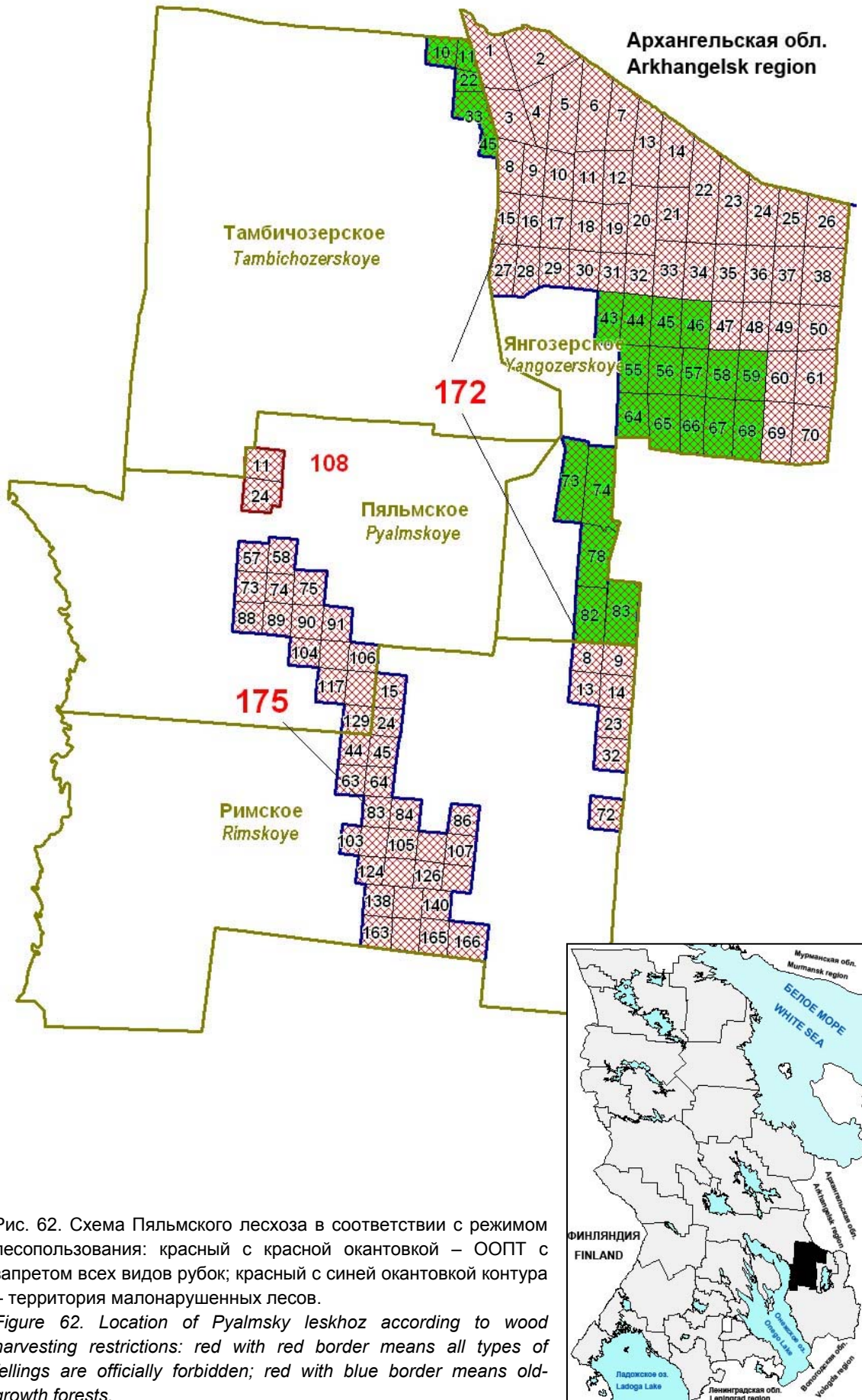


Рис. 62. Схема Пяльмского лесхоза в соответствии с режимом лесопользования: красный с красной окантовкой – ООПТ с запретом всех видов рубок; красный с синей окантовкой контура – территория малонарушенных лесов.
 Figure 62. Location of Pyalmsky leskhoz according to wood harvesting restrictions: red with red border means all types of fellings are officially forbidden; red with blue border means old-growth forests.

4.18 Пяозерский – *Puaozersky*

В Пяозерском лесхозе (рис. 63-65) по состоянию на 1 января 2006 года находится только две особо охраняемые природные территории, а именно охранная зона вокруг национального парка "Паанаярви"¹⁰⁹ (188) и заказник плюсовых насаждений¹¹⁰ (290) регионального значения.

На территории лесхоза имеются территории малонарушенных лесов (34), (36), (66), (302) и (304) в Пяозерском, Тикшеозерском, Сосновском, Рувозерском и Тунгозерском лесничествах.

Группа А. Особо охраняемые природные территории с запретом всех рубок. Отсутствуют.

Группа В. Особо охраняемые природные территории с запретом только рубок главного пользования или сплошных рубок. К этой группе относится охранная зона вокруг национального парка "Паанаярви" (188). На рис. 63-65 кварталы, где находится охранная зона, выделены синим цветом с синей окантовкой.

Группа С. Особо охраняемые природные территории, на которых ограничения на рубки отсутствуют или не установлены. К этой группе относится заказник плюсовых насаждений (290). На рис. 63-65 квартал 130 Топозерского лесничества, где находится это насаждение, выделен зеленым цветом с зеленой окантовкой.

Группа D. Территории малонарушенных лесов. Это 405 кварталов территории малонарушенных лесов участков (34), (36), (66), (302) и (304), а именно:

- **участок (34):** кварталы 2-9, 11-20, 25-56, 62-79, 85-101, 107-134, 140-151, 157-164, 170-173, 178-180, 188-191, 196-203, 207-210, 215-217, 220-223, 234-236, 248-251, 274-275, 277, 281-301, 303-311, 314-319, 323, 330-332, 340-341, 383-384, 396-398, 406-408, 413, 415, 418-419 Пяозерского лесничества, кварталы 21, 37, 76, 97, 120, 129-134 Рувозерского лесничества, кварталы 1-10, 12-15, 87-89, 96-97, 105, 109 Сосновского лесничества, кварталы 3-5, 18-25, 38-43, 57-63, 72-77, 87-92, 110-115, 102-104, 124-128, 147-149 и кварталы 306, 316-318 Тунгозерского лесничества;
- **участок (36):** кварталы 3-5, 18-25, 38-43, 57-63, 72-77, 87-92, 110-112, 114-115 Тикшеозерского лесничества;
- **участок (66):** кварталы 1-10, 12-15 Сосновского лесничества и кварталы 102-104, 124-128, 147-149 Тикшеозерского лесничества;
- **участок (302):** кварталы 383-384, 396-398, 406-408, 413, 415, 418-419 Пяозерского лесничества и кварталы 306, 316-318 Тунгозерского лесничества;
- **участок (304):** кварталы 87-89, 96-97, 105, 109 Сосновского лесничества.

На рис. 63-65 кварталы данной группы выделены красным цветом с синей окантовкой.

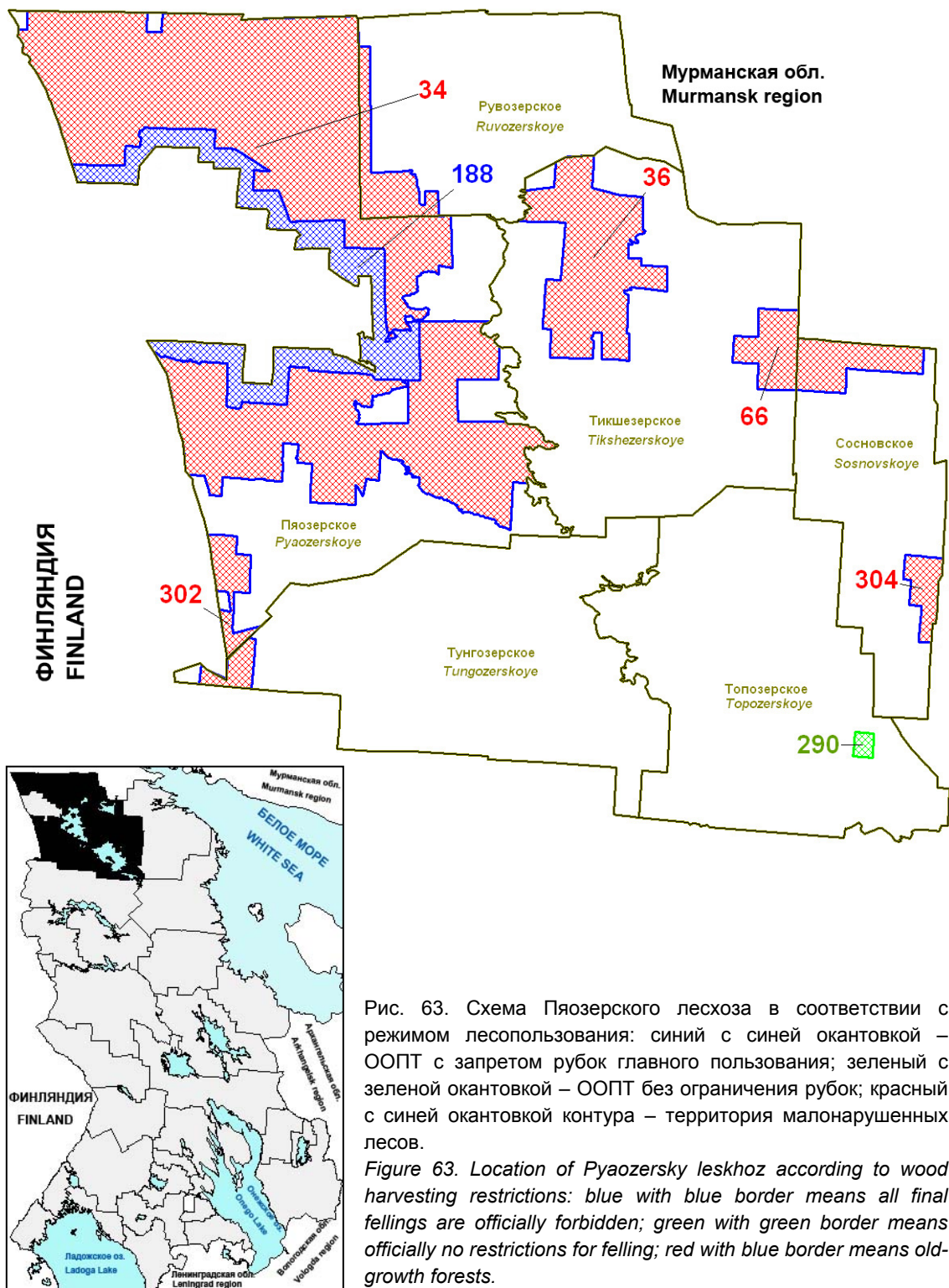


Рис. 63. Схема Пяозерского лесхоза в соответствии с режимом лесопользования: синий с синей окантовкой – ООПТ с запретом рубок главного пользования; зеленый с зеленой окантовкой – ООПТ без ограничения рубок; красный с синей окантовкой контура – территория малонарушенных лесов.

Figure 63. Location of Pyaozersky leskhoz according to wood harvesting restrictions: blue with blue border means all final fellings are officially forbidden; green with green border means officially no restrictions for felling; red with blue border means old-growth forests.

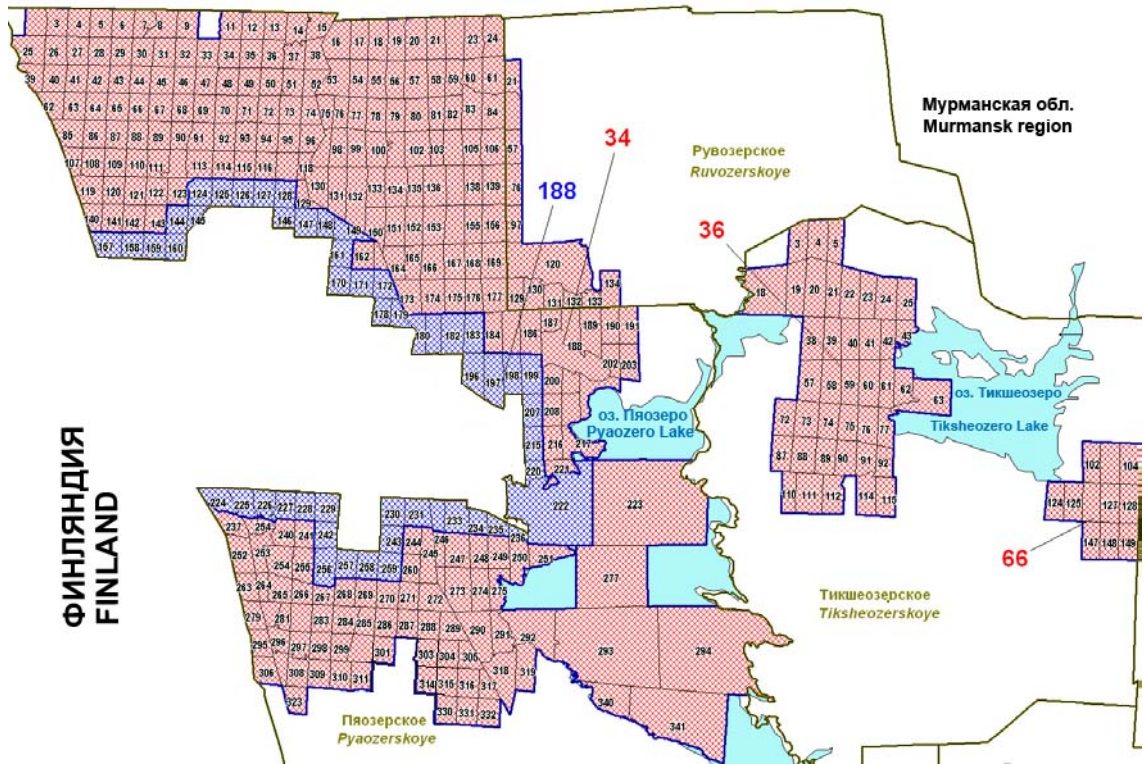


Рис. 64. Схема северо-западной части Пяозерского лесхоза в соответствии с режимом лесопользования.

Figure 64. Location of north-west part of Pyaozersky leskhoz according to wood harvesting restrictions.

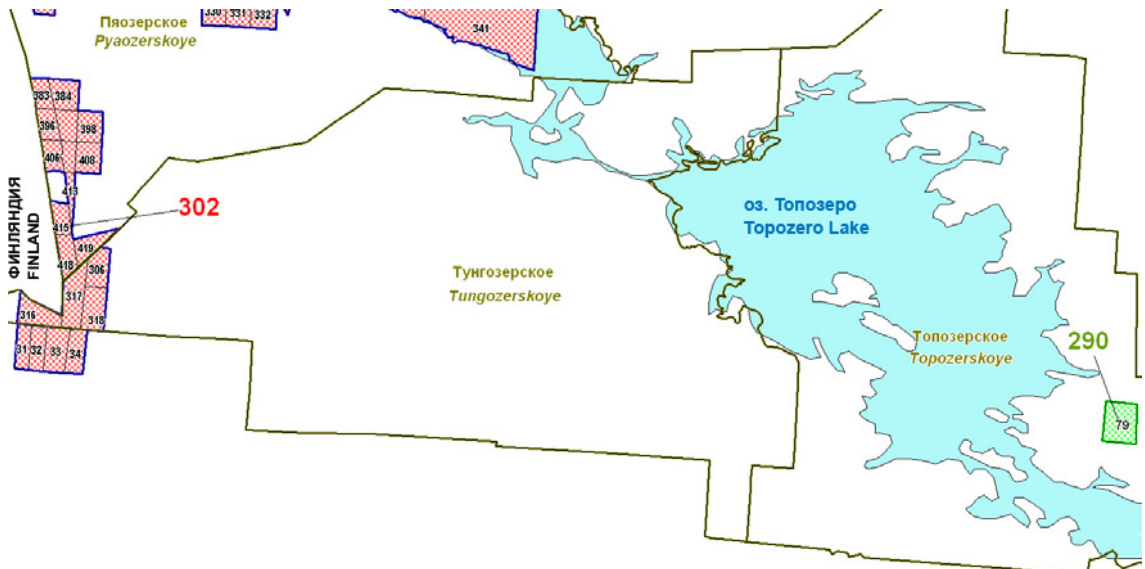


Рис. 65. Схема южной части Пяозерского лесхоза в соответствии с режимом лесопользования.

Figure 65. Location of southern part of Pyaozersky leskhoz according to wood harvesting restrictions.

4.19 Сегежский – *Segezhsky*

В Сегежском лесхозе (рис. 66-67) по состоянию на 1 января 2006 года находится только три особо охраняемых природных территории, а именно заказник "Кяменицкий"¹¹¹ (14) и памятники природы¹¹² "Ален-болото" (129) и "Савороженское" (130) регионального значения.

На территории лесхоза имеются территории малонарушенных лесов (169) в Возмозерском лесничестве (кварталы 14, 29, 30, 46-47, 62-63).

Группа А. Особо охраняемые природные территории с запретом всех рубок. Отсутствуют.

Группа В. Особо охраняемые природные территории с запретом только рубок главного пользования или сплошных рубок. Отсутствуют.

Группа С. Особо охраняемые природные территории, на которых ограничения на рубки отсутствуют или не установлены. К этой группе относятся заказник "Кяменицкий" (14) и памятники природы "Ален-болото" (129) и "Савороженское" (130). На рис. 66-67 эта группа выделена зеленым цветом с зеленой окантовкой.

Группа Д. Территории малонарушенных лесов. Это 7 кварталов территории малонарушенных лесов (169). На рис. 66-67 кварталы данной группы выделены красным цветом и имеют окантовку синего цвета.

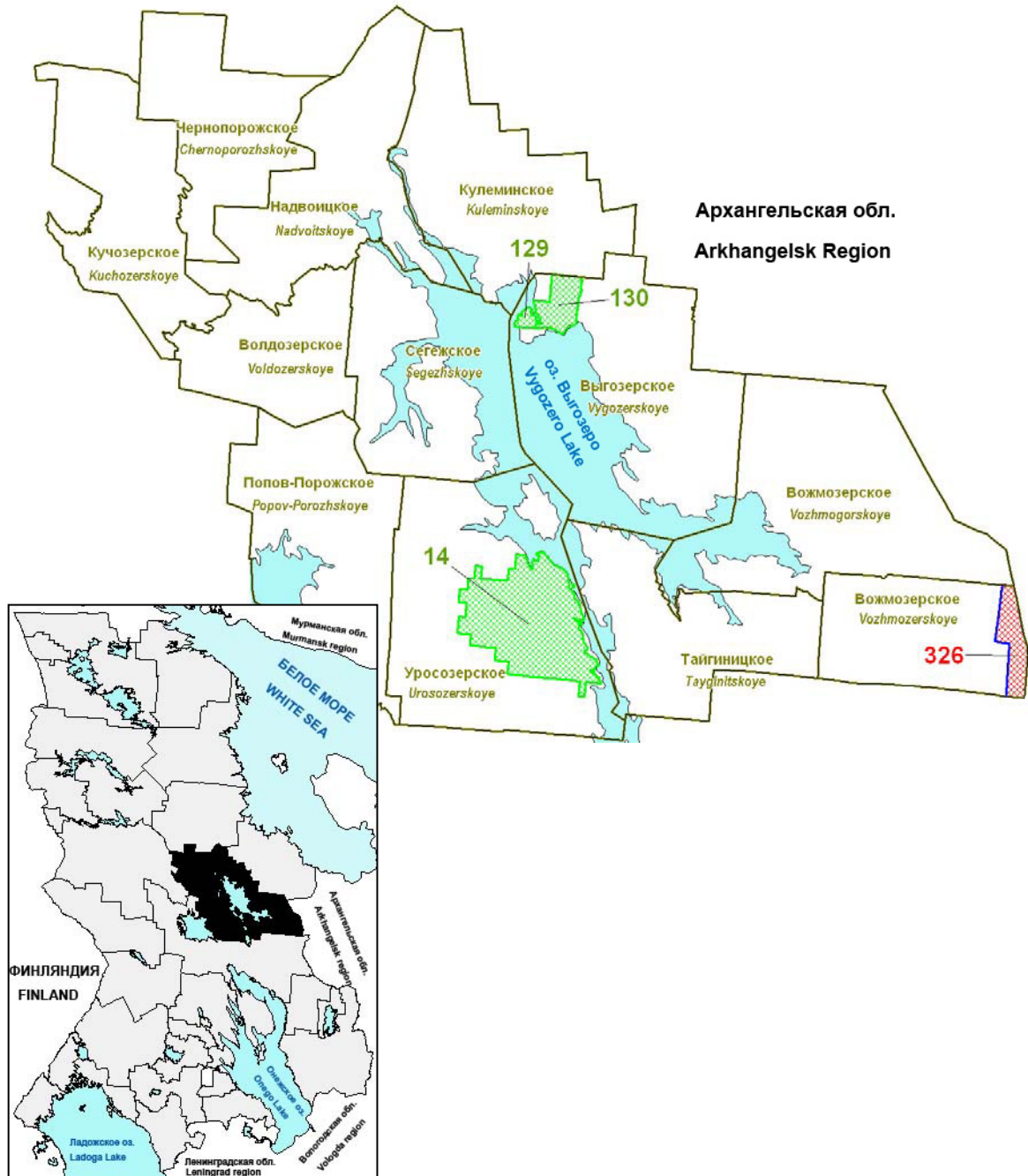


Рис. 66. Схема Сегежского лесхоза в соответствии с режимом лесопользования: зеленый с зеленой окантовкой – ООПТ без ограничения рубок; красный с синей окантовкой контура – территория малонарушенных лесов.

Figure 66. Location of Segezhsky leskhoz according to wood harvesting restrictions: green with green border means officially no restrictions for felling; red with blue border means old-growth forests.

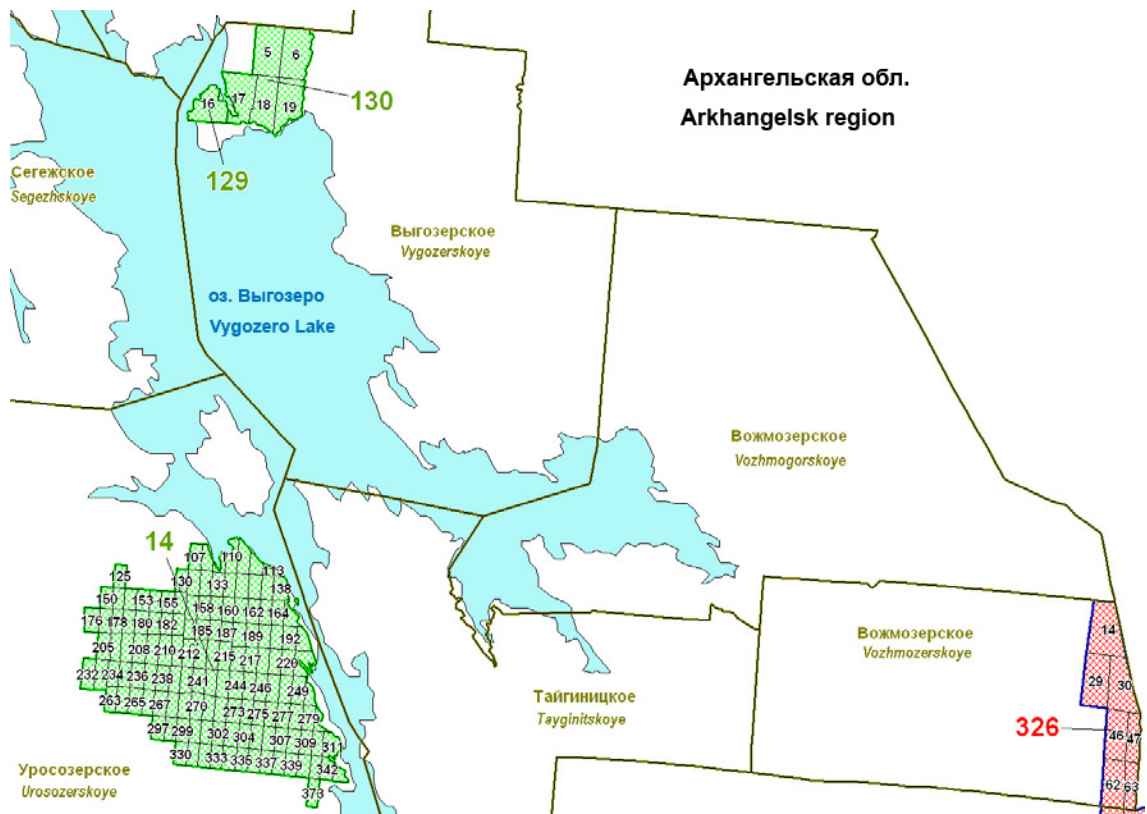


Рис. 67. Схема Сегежского лесхоза с привязкой к кварталной сети.
Figure 67. Location of Segezhsky leskhoz associating kvartal network.

4.20 Сортавальский – *Sortavalsky*

В Сортавальском лесхозе (рис. 68) по состоянию на 1 января 2006 года находится пять особо охраняемых природных территорий, а именно два государственных заказника регионального значения – ”Сортавальский”¹¹³ (26), частично ”Северо-Приладожский”¹¹⁴ (22), региональный памятник природы ”Сосна Муррея”¹¹⁵ (69), а также два заказника плюсовых насаждений¹¹⁶ (262) и (263).

Группа А. Особо охраняемые природные территории с запретом всех рубок. Отсутствуют.

Группа В. Особо охраняемые природные территории с запретом только рубок главного пользования или сплошных рубок. К этой группе относится региональный памятник природы ”Сосна Муррея” (69). На рис. 68 квартал 155 Сортавальского лесничества, в котором находится памятник, выделен синим цветом с синей окантовкой.

Группа С. Особо охраняемые природные территории, на которых ограничения на рубки отсутствуют или не установлены. К этой группе относятся заказники ”Сортавальский” (26), ”Северо-Приладожский” (22) в Ладожском лесничестве (кварталы 143-147, 158-162, 177-179, 186), а также два заказника плюсовых насаждений (262) и (263). На рис. 68 эта группа выделена зеленым цветом с зеленой окантовкой.

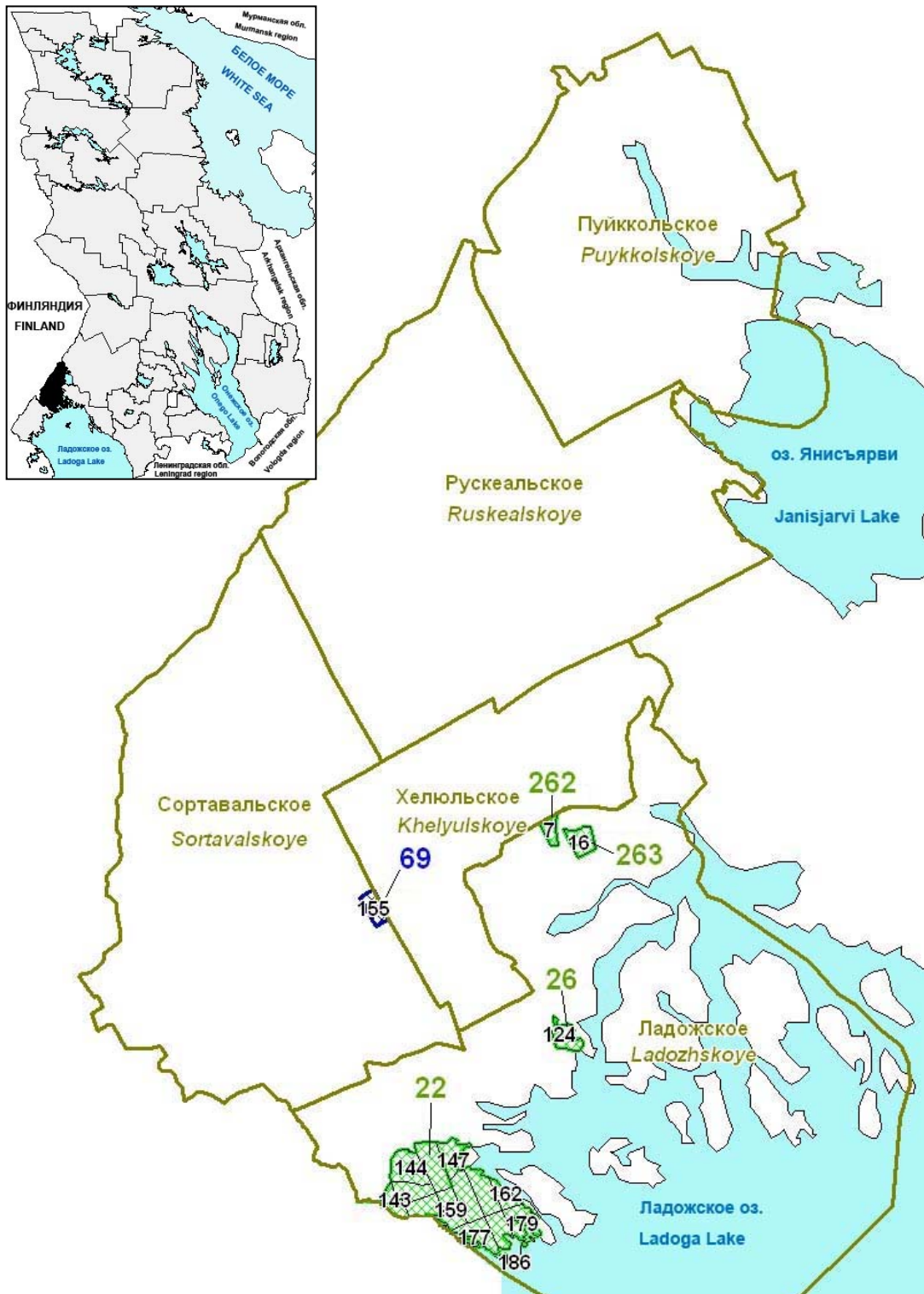


Рис. 68. Схема Сортавальского лесхоза в соответствии с режимом лесопользования: синий с синей окантовкой – ООПТ с запретом рубок главного пользования; зеленый с зеленой окантовкой – ООПТ без ограничения рубок.

Figure 68. Location of Sortavalsky leskhoz according to wood harvesting restrictions: blue with blue border means all final fellings are officially forbidden; green with green border means officially no restrictions for felling.

4.21 Сосновецкий – *Sosnovetsky*

В Сосновецком лесхозе (рис. 69-71) по состоянию на 1 января 2006 года находится три особо охраняемых природных территории, а именно земли историко-культурного назначения на территории археологического комплекса "Беломорские петроглифы" в Беломорском районе Республики Карелия¹²⁰ (167) и заказники "Шуйостровский"¹²¹ (11) и "Сорокский"¹²² (50) регионального значения.

На территории лесхоза имеются территории малонарушенных лесов (196) - (197), (199) и (201) в Беломорском (кварталы 1-5, 10-13, 15-17, 25-27, 31-32, 43-45, 53, 59-67), Кевятозерском (кварталы 9-14, 19-25, 30-35, 42-48), Охтинском (кварталы 46-48), Тунгудском (кварталы 2-7, 10-13, 15, 30-31), Ноттоваракском (квартал 58) и Шуерецком (кварталы 16-20, 38-40, 57-58, 76-77, 94) лесничествах.

Группа А. Особо охраняемые природные территории с запретом всех рубок. Это земли историко-культурного назначения на территории археологического комплекса "Беломорские петроглифы" в Беломорском районе Республики Карелия^{kk} (167). На рис. 69-71 территории данной группы выделены красным цветом с красной окантовкой

Группа В. Особо охраняемые природные территории с запретом только рубок главного пользования или сплошных рубок. Заказник "Сорокский"^{ll} (50).

Группа С. Особо охраняемые природные территории, на которых ограничения на рубки отсутствуют или не установлены. К этой группе относится заказник "Шуйостровский" (11). На рис. 69-71 эта группа выделена зеленым цветом с зеленой окантовкой.

Группа Д. Территории малонарушенных лесов. Это 60 кварталов участков малонарушенных лесов (196) - (197), (199) - (201). На рис. 69-71 кварталы данной группы выделены красным цветом с синей окантовкой.

^{kk} Земли историко-культурного назначения (165, 166, 167, 168): на части территории разрешаются рубки ухода за лесом и другие лесохозяйственные работы, не наносящие ущерба ландшафту, с условием предварительного археологического обследования территорий, на которых они будут проводиться.

^{ll} Заказник "Сорокский" (50): запрещается сплошная рубка леса (кроме сплошной санитарной рубки на основании лесопатологического обследования и лесохозяйственных мероприятий).

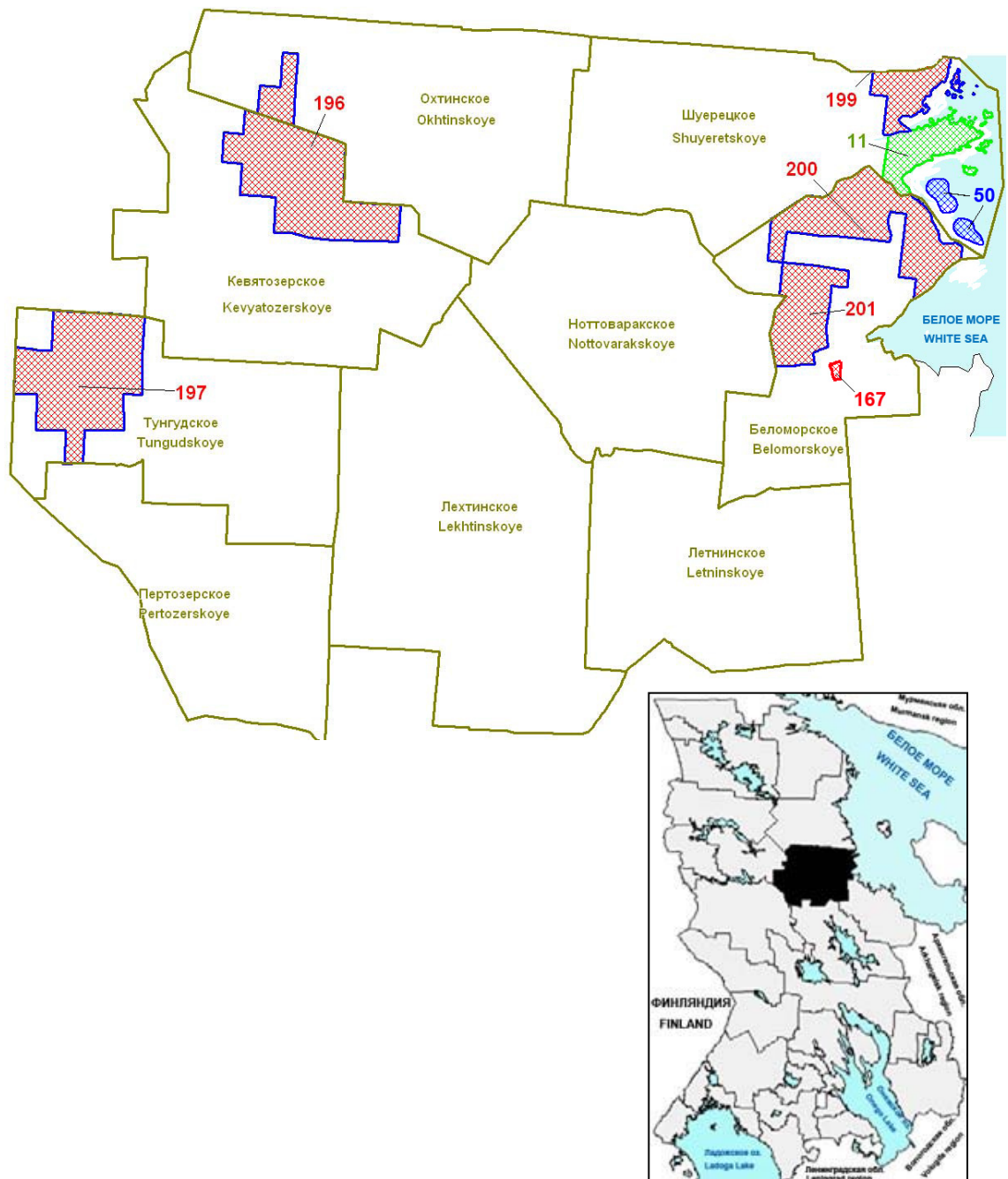


Рис. 69. Схема Сосновецкого лесхоза в соответствии с режимом лесопользования: красный с красной окантовкой – ООПТ с запретом всех видов рубок; зеленый с зеленой окантовкой – ООПТ без ограничения рубок; красный с синей окантовкой контура – территория малонарушенных лесов.
 Figure 69. Location of Sosnovetsky leskhoz according to wood harvesting restrictions: red with red border means all types of fellings are officially forbidden; green with green border means officially no restrictions for felling; red with blue border means old-growth forests.

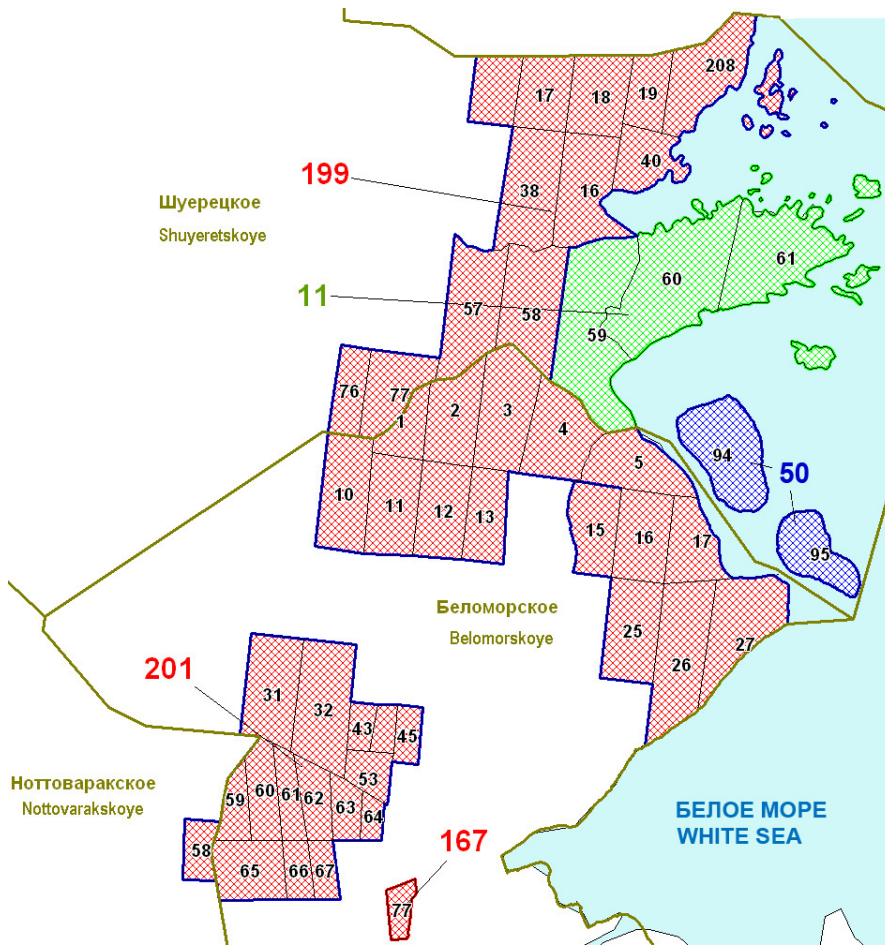


Рис. 70. Схема восточной части Сосновецкого лесхоза с привязкой к квартальной сети.
 Figure 70. Location of eastern part of Sosnovetsky leskhoz associating kvartal network.

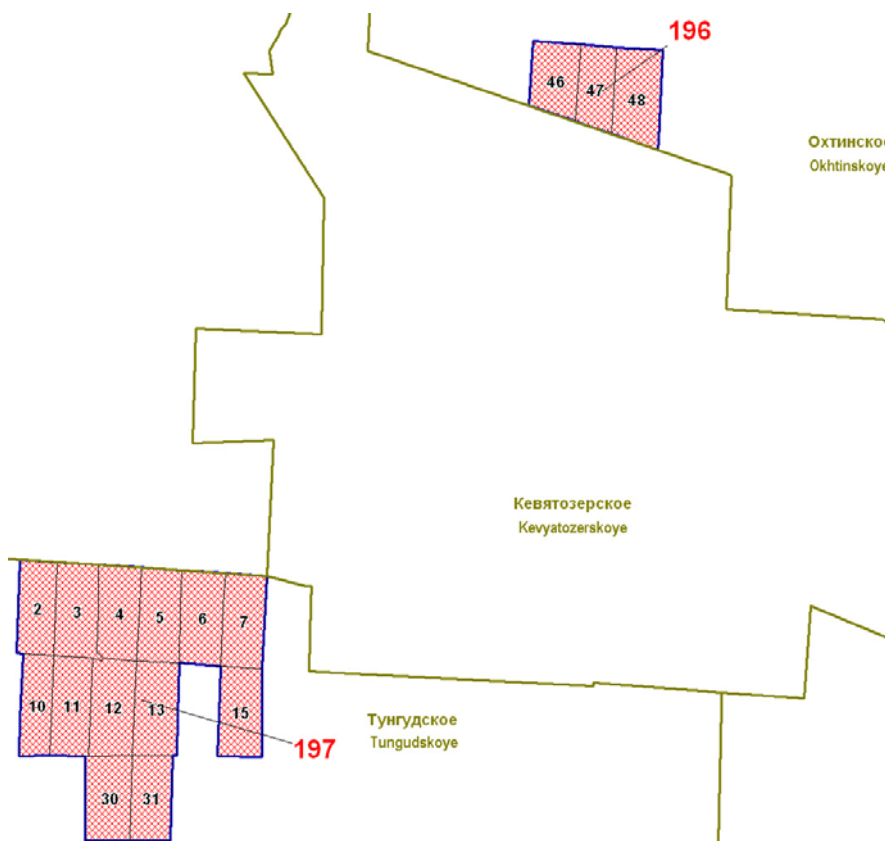


Рис. 71. Схема западной части Сосновецкого лесхоза с привязкой к квартальной сети.
 Figure 71. Location of western part of Sosnovetsky leskhoz associating kvartal network.

4.22 Спасогубский – *Spasogubsky*

В Спасогубском лесхозе (рис. 72-73) по состоянию на 1 января 2006 года находятся 8 особо охраняемых природных территорий, а именно заказник “Береза карельская в Спасогубском лесхозе”¹²³ (33), 2 заказника плюсовых насаждений¹²⁴ (241), (247), три памятника природы (67) - (68), (101), частично охранная зона заповедника “Кивач”¹²⁵ (162) и курортные леса санатория “Марциальные Воды”¹²⁶ (161). По статусу эти территории имеют региональное значение, за исключением курортных лесов федерального значения.

Группа А. Особо охраняемые природные территории с запретом всех рубок. Это заказник “Береза карельская в Спасогубском лесхозе”^{mm} (33), охранная зона заповедника “Кивач”ⁿⁿ (162) и памятник “У деревни Вендюры”¹²⁷ (101). На рис. 72-73 этот заказник выделен красным цветом.

Группа В. Особо охраняемые природные территории с запретом только рубок главного пользования или сплошных рубок. К этой группе относятся леса первой и второй зон округа санитарной охраны санатория “Марциальные Воды” (161).

Группа С. Особо охраняемые природные территории, на которых ограничения на рубки отсутствуют или не установлены. К этой группе относятся 2 заказника плюсовых насаждений (241, 247), леса третьей зоны округа санитарной охраны санатория “Марциальные Воды” (161) и памятники природы “Уникальные лесные насаждения”¹²⁸ (67) - (68). На рис. 72-73 эта группа выделена зеленым цветом.

^{mm} Заказники карельской березы (30, 31, 32, 33): разрешается удаление деревьев сопутствующих пород вблизи экземпляров карельской березы и уборка засохших деревьев.

ⁿⁿ Охранная зона заповедника “Кивач” (162): рубка леса и другие лесозаготовительные работы в данной зоне могут производиться только по согласованию с руководством заповедника “Кивач”, органами Министерства лесного хозяйства республики и Советом Министров Карельской АССР.

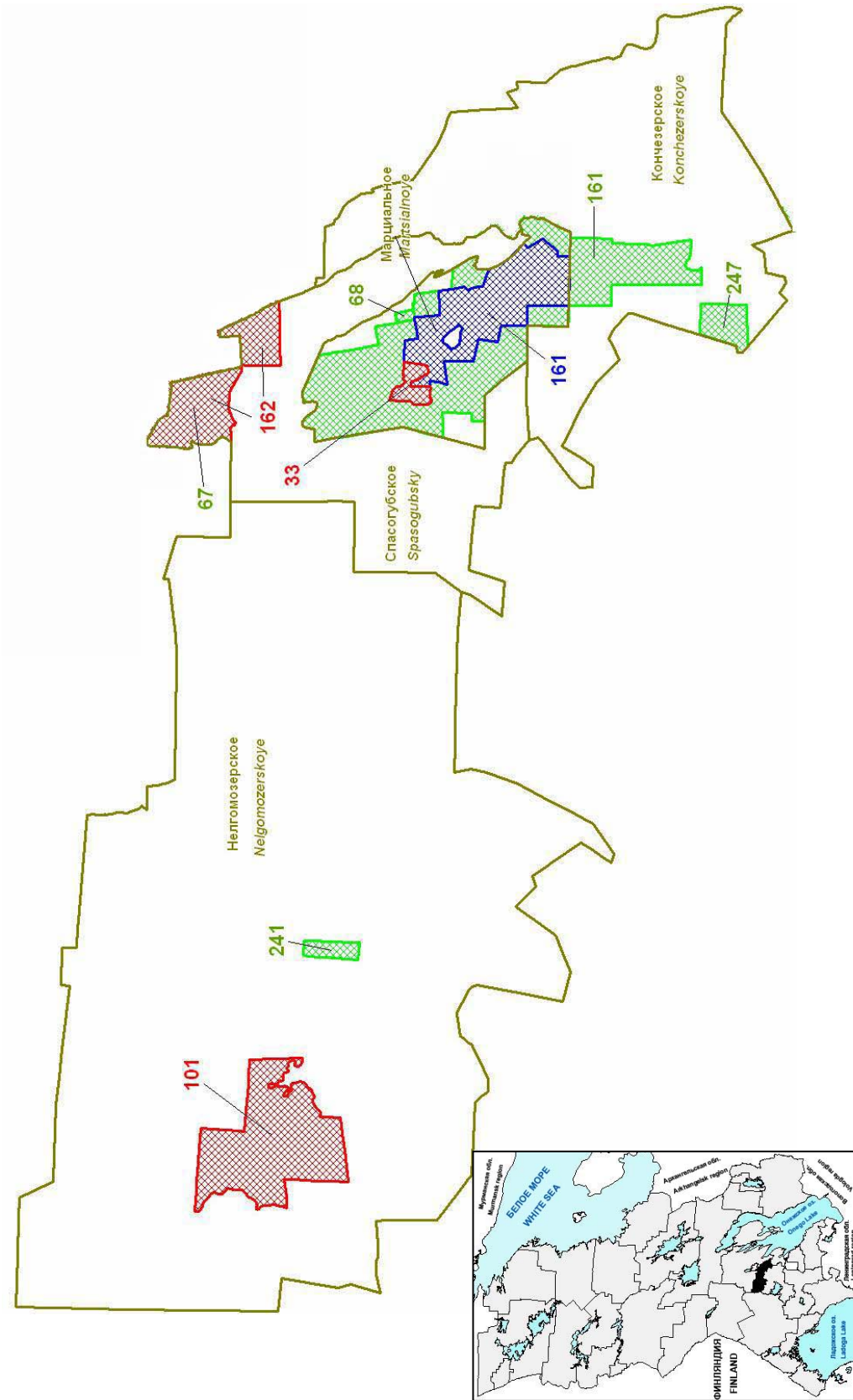


Рис. 72. Схема Спасогубского лесхоза в соответствии с режимом лесопользования: красный с красной окантовкой – ООПТ с запретом всех видов рубок; синий с синей окантовкой – ООПТ с запретом рубок главного пользования; зеленый с зеленой окантовкой – ООПТ без ограничения рубок.

Figure 72. Location of Spasogubsky leskhoz according to wood harvesting restrictions: red – all types of fellings are forbidden, green – no restrictions for

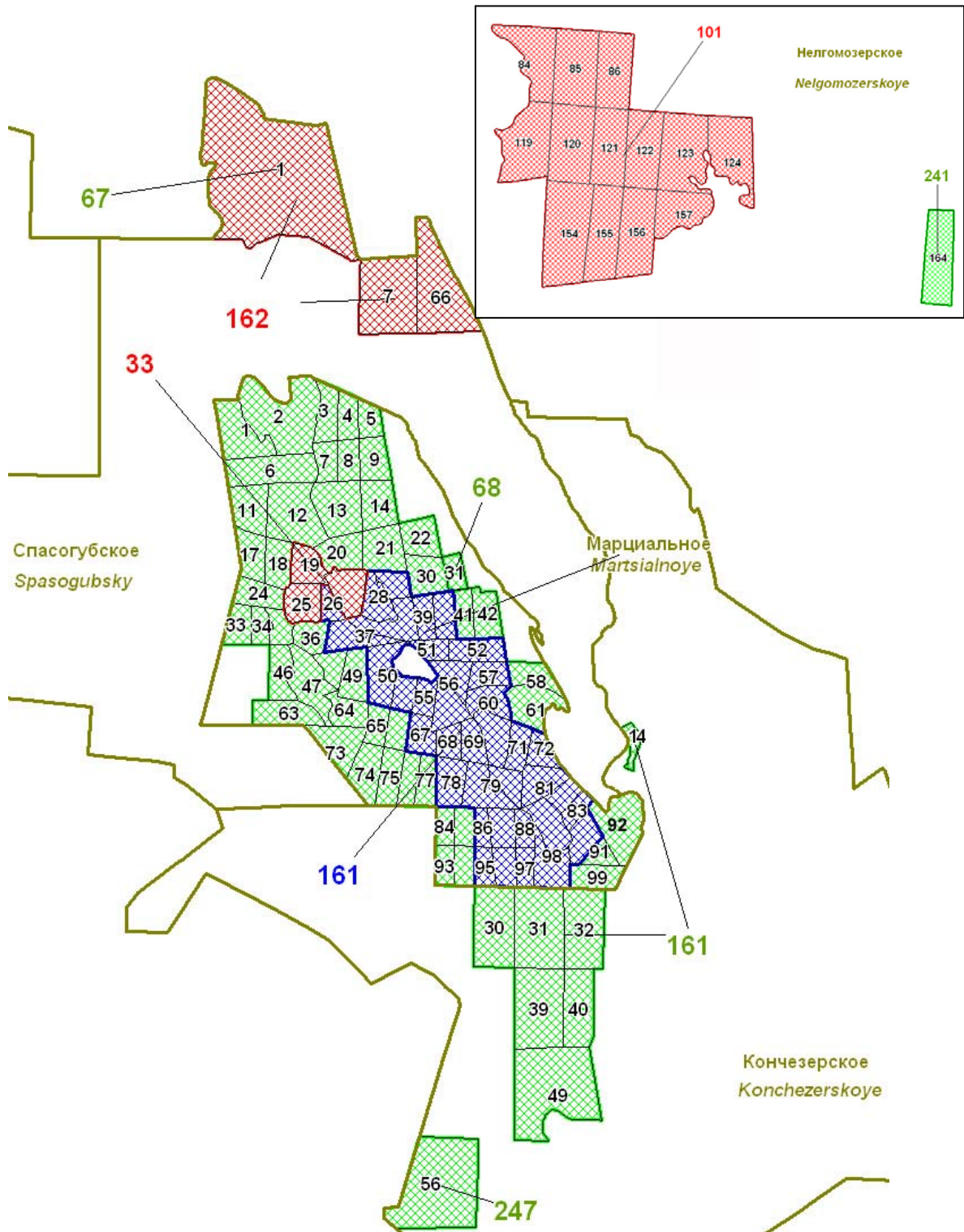


Рис. 73. Схема Спасогубского лесхоза с привязкой к квартальной сети.
Figure 73. Location of Spasogubsky leskhoz associating kvartal network.

4.23 Суккозерский – *Sukkozersky*

В Суккозерском лесхозе (рис. 74-76) по состоянию на 1 января 2006 года находится одна особо охраняемая природная территория, а именно природный заказник “Коропинский”¹²⁹ (12) (частично).

На территории лесхоза имеется 5 участков территории малонарушенных лесов (70), (183), (319), (321), (322), (324) и (325) в Тулосском, Гимольском, Кимоваарском, Лендерском, Тумбском, Моткинском и Суккозерском лесничествах.

Группа А. Особо охраняемые природные территории с запретом всех рубок. Отсутствуют.

Группа В. Особо охраняемые природные территории с запретом только рубок главного пользования или сплошных рубок. Отсутствуют.

Группа С. Особо охраняемые природные территории, на которых ограничения на рубки отсутствуют или не установлены. К этой группе относится заказник “Коропинский” (12). На рис. 74-76 эта группа выделена зеленым цветом.

Группа Д. Территории малонарушенных лесов. Это 15 кварталов (53-55, 64-69, 74-77, 86-87 Тулосского лесничества) ранее планируемого национального парка “Тулос”^{pp} (82) согласно [10] и 113 кварталов территории малонарушенных лесов участков (70), (183), (319), (321), (322), (324) и (325), а именно:

- **участок (70):** кварталы 1-2, 6-9, 17-22, 33-38, 48-52, 62-63, 72-73, 82-85, 99-138 Тулосского лесничества;
- **участок (183):** кварталы 81, 97-98, 112, 119 Тумбского лесничества и квартал 93 Суккозерского лесничества;
- **участок (319):** квартал 17 Тулосского лесничества и квартал 16 Кимоваарского лесничества;
- **участок (321):** кварталы 14, 21, 28, 36-37, 45-46 Моткинского лесничества и квартал 1 Тумбского лесничества;
- **участок (322):** кварталы 2-5, 7-14, 19-25 Суккозерского лесничества;
- **участок (324):** кварталы 132-133 Тумбского лесничества;
- **участок (325):** кварталы 81-83, 113-115 Гимольского лесничества.

^{pp} Срок резервирования территории под национальный парк истек, т.е. древесина может быть реализована на внутреннем рынке, однако поставки в адрес компаний, соблюдающих принципы экологической устойчивости, находятся под мораторием в соответствии с [13-17].

На рис. 74-76 кварталы данной группы выделены красным цветом с синей окантовкой (территории малонарушенных лесов) и зеленым цветом с красной окантовкой (территория ранее планируемого национального парка “Тулос”).

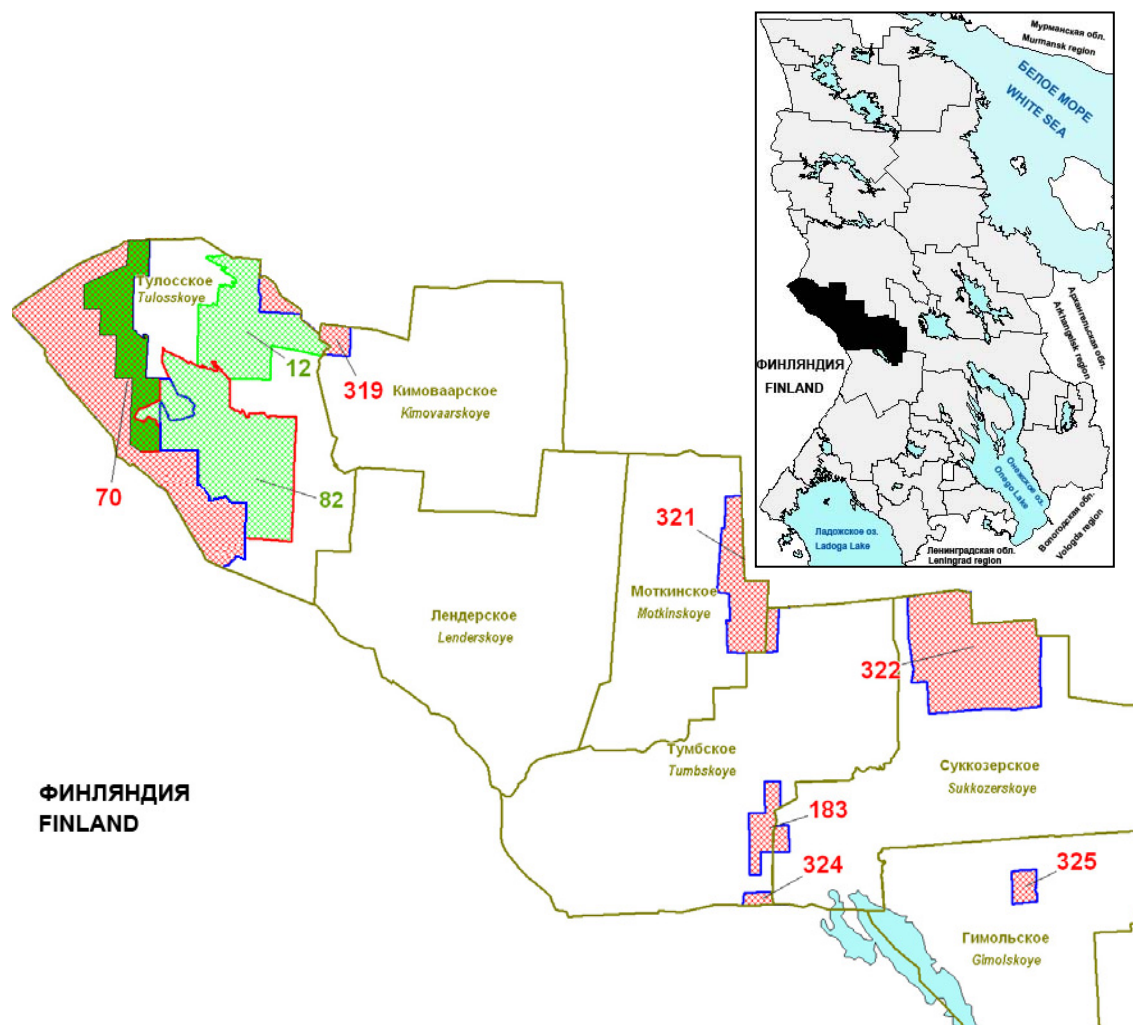


Рис. 74. Схема Суккозерского лесхоза в соответствии с режимом лесопользования: зеленый с зеленой окантовкой – ООПТ без ограничения рубок; зеленый с красной окантовкой – кварталы ранее планируемого ООПТ “Тулос” с запретом всех видов рубок по соглашению [10]; красный с синей окантовкой контура – территория малонарушенных лесов.

Figure 74. Location of Sukkozersky leskhoz according to wood harvesting restrictions: green with green border means officially no restrictions for felling; green with red border means all types of fellings are forbidden based on agreement [10]; red with blue border means old-growth forests.

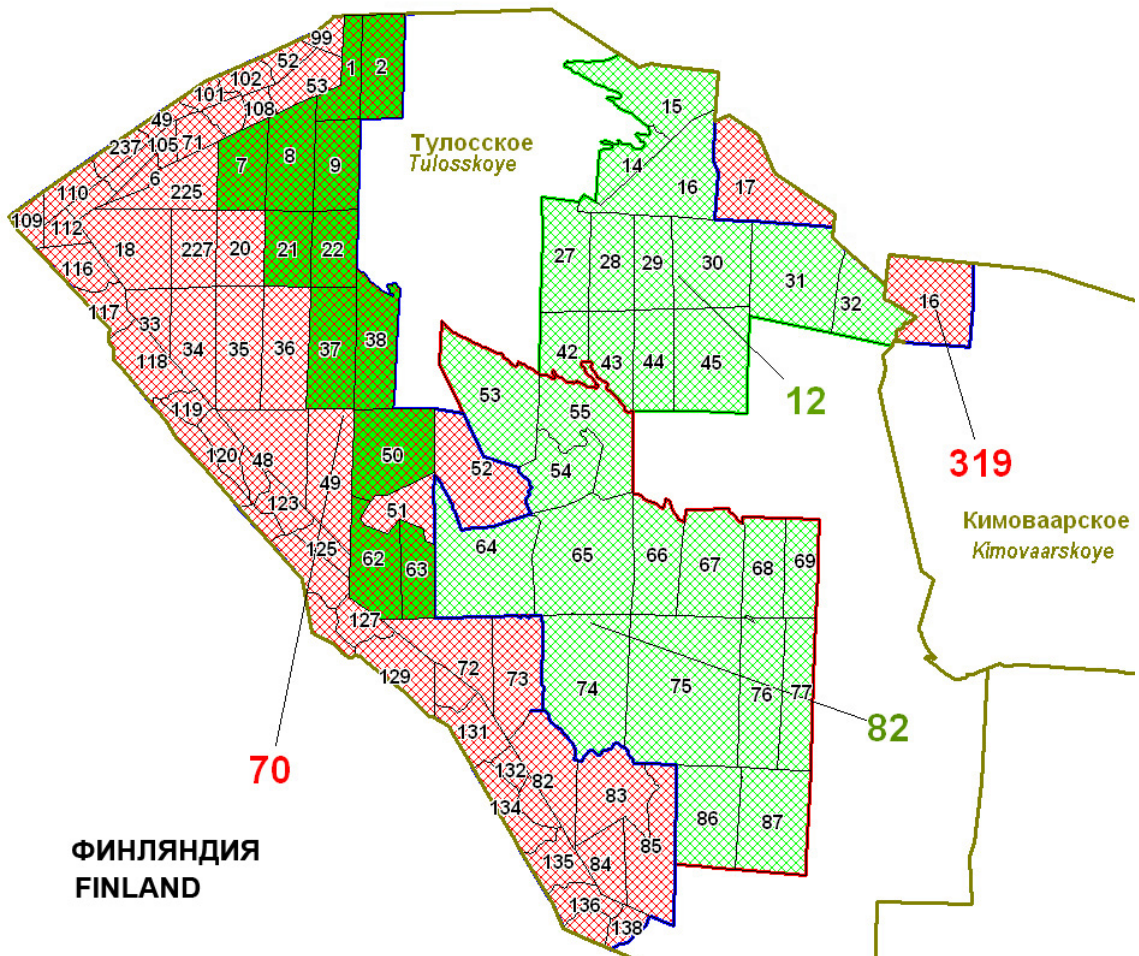


Рис. 75. Схема северной части Сукозерского лесхоза с привязкой к квартальной сети.
 Figure 75. Location of northern part of Sukkozersky leskhoz associating kvartal network.

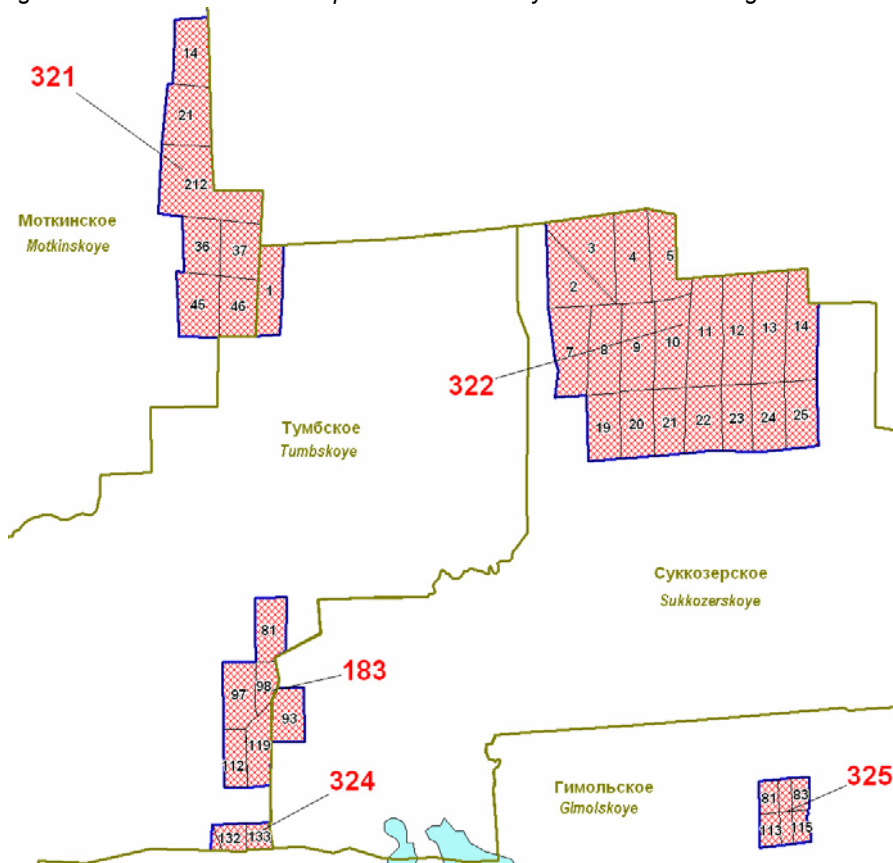


Рис. 76. Схема южной части Сукозерского лесхоза с привязкой к квартальной сети.
 Figure 76. Location of southern part of Sukkozersky leskhoz associating kvartal network.

4.24 Сумский – *Sumsky*

В Сумском лесхозе (рис. 77-79) по состоянию на 1 января 2006 года находится три особо охраняемых природных территорий, а именно заказник ”У с. Нюхча”¹³¹ (37), заказник плюсовых насаждений¹³² (283) и заказник ”Сорокский”¹³³ (50) регионального значения.

На территории лесхоза имеется территория малонарушенных лесов (203) в Сумском (кварталы 143-146, 187) и Колежемском (кварталы 1-3, 6-36, 39-43, 46-48) лесничествах.

Группа А. Особо охраняемые природные территории с запретом всех рубок. Отсутствуют.

Группа В. Особо охраняемые природные территории с запретом только рубок главного пользования или сплошных рубок. Это заказник ”Сорокский”¹³³ (50), который на рис. 77-79 выделен красным цветом с красной окантовкой.

Группа С. Особо охраняемые природные территории, на которых ограничения на рубки отсутствуют или не установлены. К этой группе относятся заказник ”У с. Нюхча” (37) и заказник плюсовых насаждений (283) в квартале 79 Воренжского лесничества. На рис. 77-79 эта группа выделена зеленым цветом с зеленой окантовкой.

Группа D. Территории малонарушенных лесов. Это 46 кварталов территории малонарушенных лесов (203), которые на рис. 77-79 выделены красным цветом с синей окантовкой.

¹³¹ Запрещается сплошная рубка леса (кроме сплошной санитарной рубки на основании лесопатологического обследования и лесохозяйственных мероприятий), разрешается лесохозяйственная деятельность, направленная на улучшение лесного фонда.

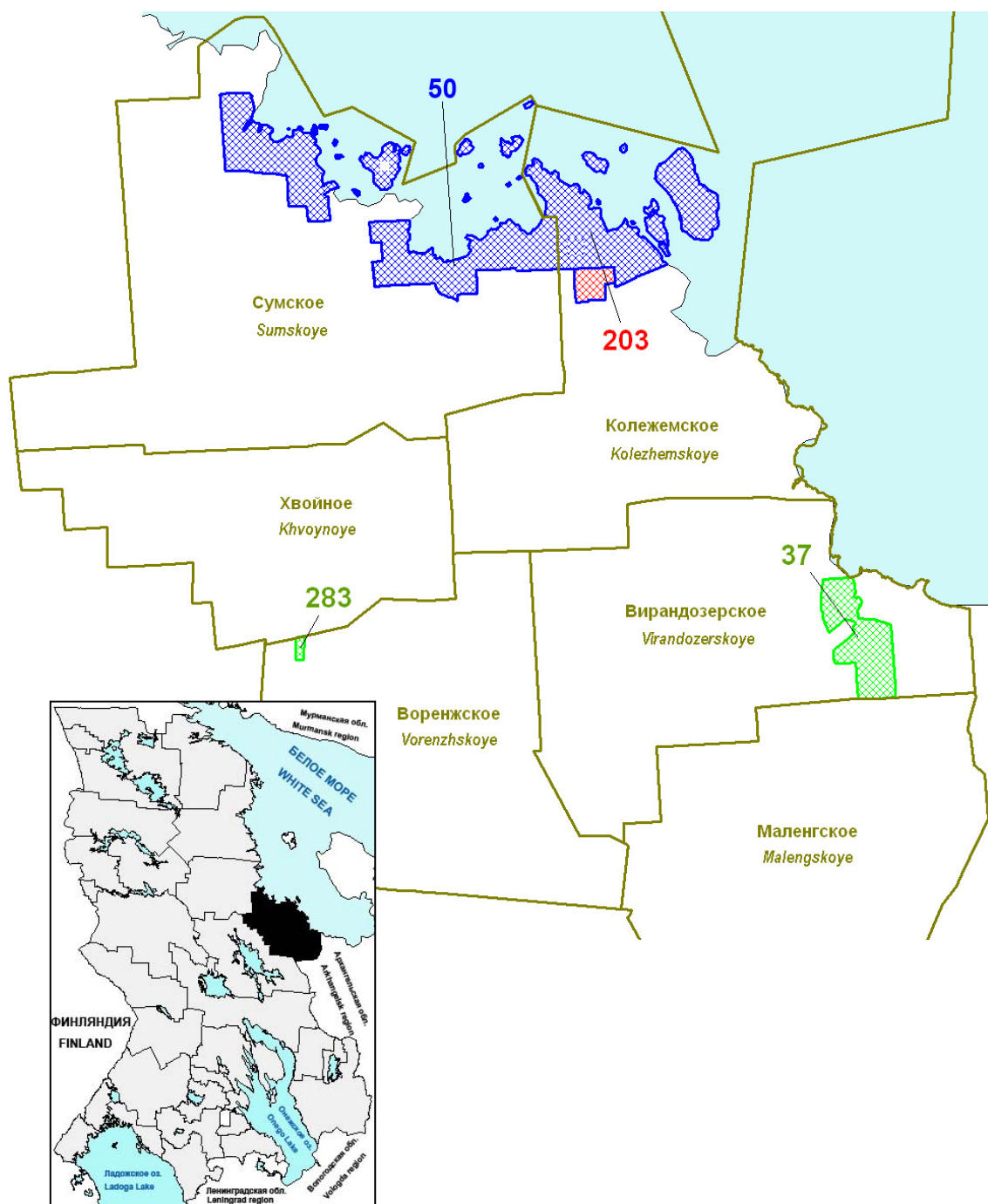


Рис. 77. Схема Сумского лесхоза в соответствии с режимом лесопользования: синий с синей окантовкой – ООПТ с запретом рубок главного пользования; зеленый с зеленой окантовкой – ООПТ без ограничения рубок; красный с синей окантовкой контура – территория малонарушенных лесов.
 Figure 77. Location of Sumsky leskhoz according to wood harvesting restrictions: blue with blue border means all final fellings are officially forbidden; green with green border means officially no restrictions for felling; red with blue border means old-growth forests.

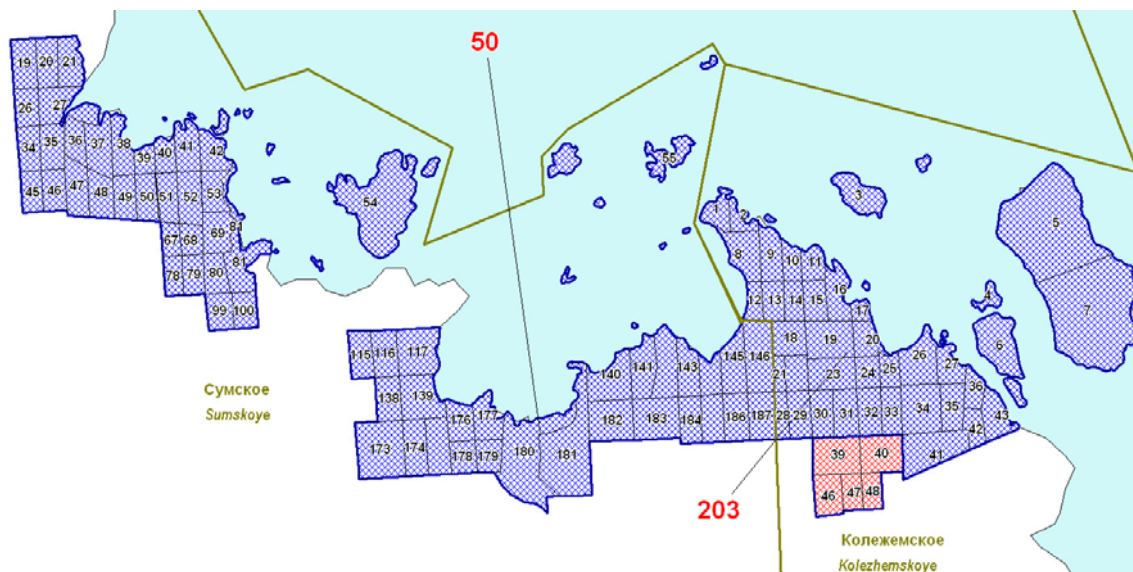


Рис. 78. Схема северной части Сумского лесхоза с привязкой к квартальной сети.
Figure 78. Location of northern part of Sumsky leskhoz associating kvartal network.

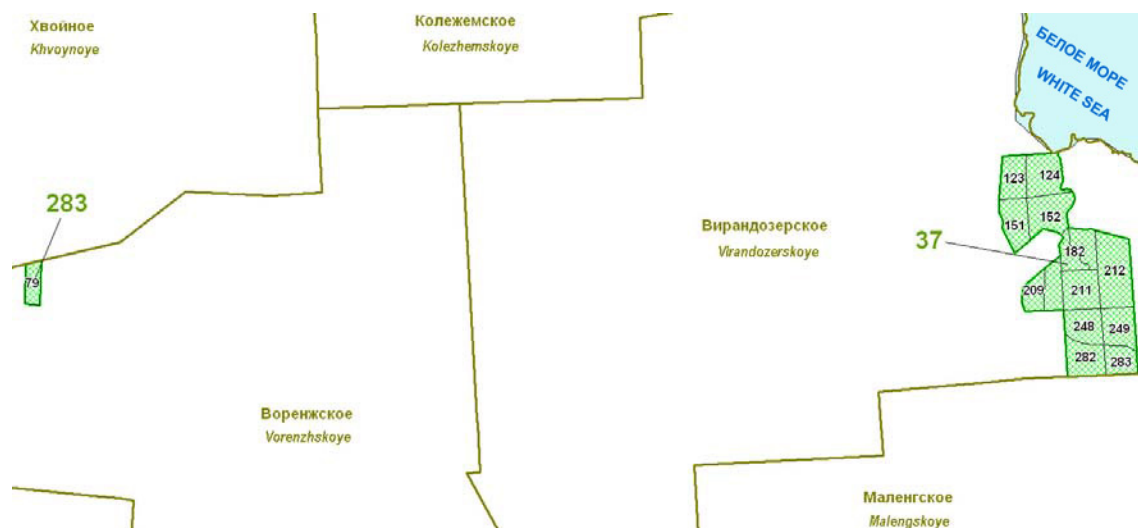


Рис. 79. Схема южной части Сумского лесхоза с привязкой к квартальной сети.
Figure 79. Location of southern part of Sumsky leskhoz associating kvartal network.

4.25 Суоярвский – *Suojarvsky*

В Суоярвском лесхозе (рис. 80-84) по состоянию на 1 января 2006 года насчитывается 11 особо охраняемых природных территорий трех категорий:

- 8 региональных заказников: “Райконкоский”¹³⁴ (17), “Толвоярви”¹³⁵ (48), частично “Салмиярвский”¹³⁶ (18) и 5 заказников плюсовых насаждений¹³⁷ (264, 265, 274, 275, 279)
- 2 памятника природы: “Сулансу”¹³⁸ (100) и “Мыс Кинтсиниеми на побережье оз. Малое Янисъярви”¹³⁹ (61)
- земли историко-культурного назначения на территории историко-мемориального комплекса периода Второй мировой войны “Колласъярви”¹⁴⁰ (Суоярвский район) (168).

На территории лесхоза имеются три участка территории малонарушенных лесов (177), (328)-(329) в Суоярвском, Вегарусском, Найстенъярвском, Суйстамском, Питсиёкском, Хаутаваарском лесничествах.

Группа А. Особо охраняемые природные территории с запретом всех рубок. Это региональный заказник болото “Сулансу” (100), а также земли историко-культурного назначения на территории историко-мемориального комплекса периода Второй мировой войны “Колласъярви”^т (168). На рис. 80-84 территории данной группы выделены красным цветом с красной окантовкой.

Группа В. Особо охраняемые природные территории с запретом только рубок главного пользования или сплошных рубок. Это региональный заказник “Толвоярви”^{ss} (48).

Группа С. Особо охраняемые природные территории, на которых ограничения на рубки отсутствуют или не установлены. К этой группе относятся региональные заказники “Райконкоский” (16), “Салмиярвский” (18), все заказники плюсовых насаждений (264, 265, 274, 275, 279) и один памятник природы (61). На рис. 80-84 эта группа выделена зеленым цветом.

Группа D. Территории малонарушенных лесов. К этой группе относятся 68 кварталов территории малонарушенных лесов участков (177), (328)-(329), а именно:

- **участок (177):** кварталы 6-11, 20-22 Суоярвского лесничества, кварталы 23-24 Найстенъярвского лесничества и квартал 109 Вегарусского лесничества;

^т Земли историко-культурного назначения (165, 166, 167, 168): на части территории разрешаются рубки ухода за лесом и другие лесохозяйственные работы, не наносящие ущерба ландшафту, с условием предварительного археологического обследования территорий, на которых они будут проводиться.

^{ss} Заказник “Толвоярви” (48): запрещается сплошная рубка леса (кроме заподсоченных насаждений), разрешается проведение лесохозяйственных мероприятий.

- **участок (328):** кварталы 17-19, 41-43, 62-65, 88-90, 113-114 Суйстамского лесничества;
- **участок (329):** кварталы 237-238, 245-249, 252-256 Суоярвского лесничества, кварталы 144, 171-173, 198-202, 214-215 Питсиёкского лесничества, кварталы 95, 106, 115, 124, 132-133, 137-138, 144-147, 159-164 Хаутаваарского лесничества.

На рис. 80-84 территории данной группы выделены красным цветом с синей окантовкой.

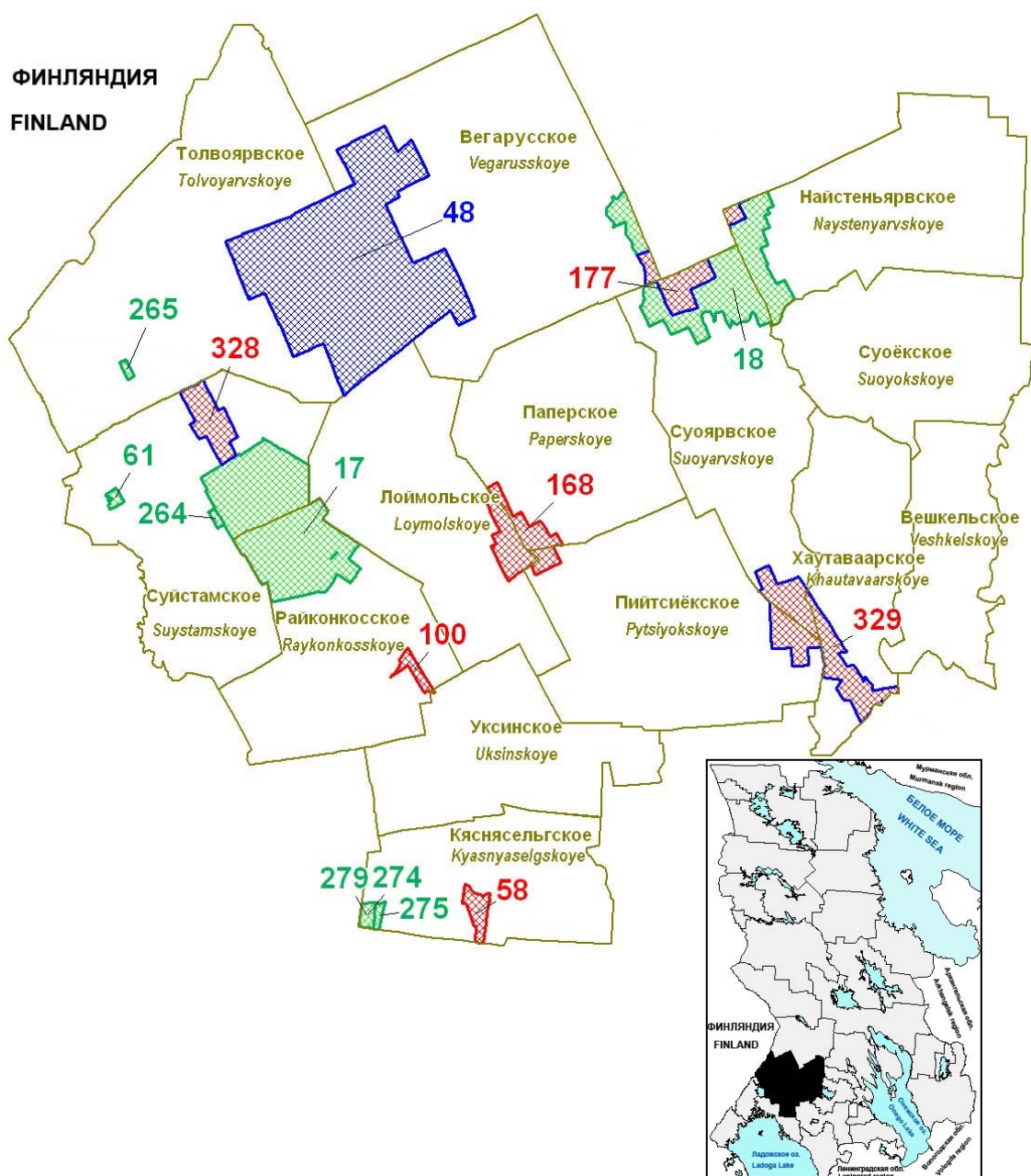


Рис. 80. Схема Суоярвского лесхоза в соответствии с режимом лесопользования: красный с красной окантовкой – ООПТ с запретом всех видов рубок; синий с синей окантовкой – ООПТ с запретом рубок главного пользования; зеленый с зеленой окантовкой – ООПТ без ограничения рубок; красный с синей окантовкой контура – территория малонарушенных лесов.

Figure 80. Location of Suojarvsky leskhoz according to wood harvesting restrictions: red with red border means all types of fellings are officially forbidden; blue with blue border means all final fellings are officially forbidden; green with green border means officially no restrictions for felling; red with blue border means old-growth forests.

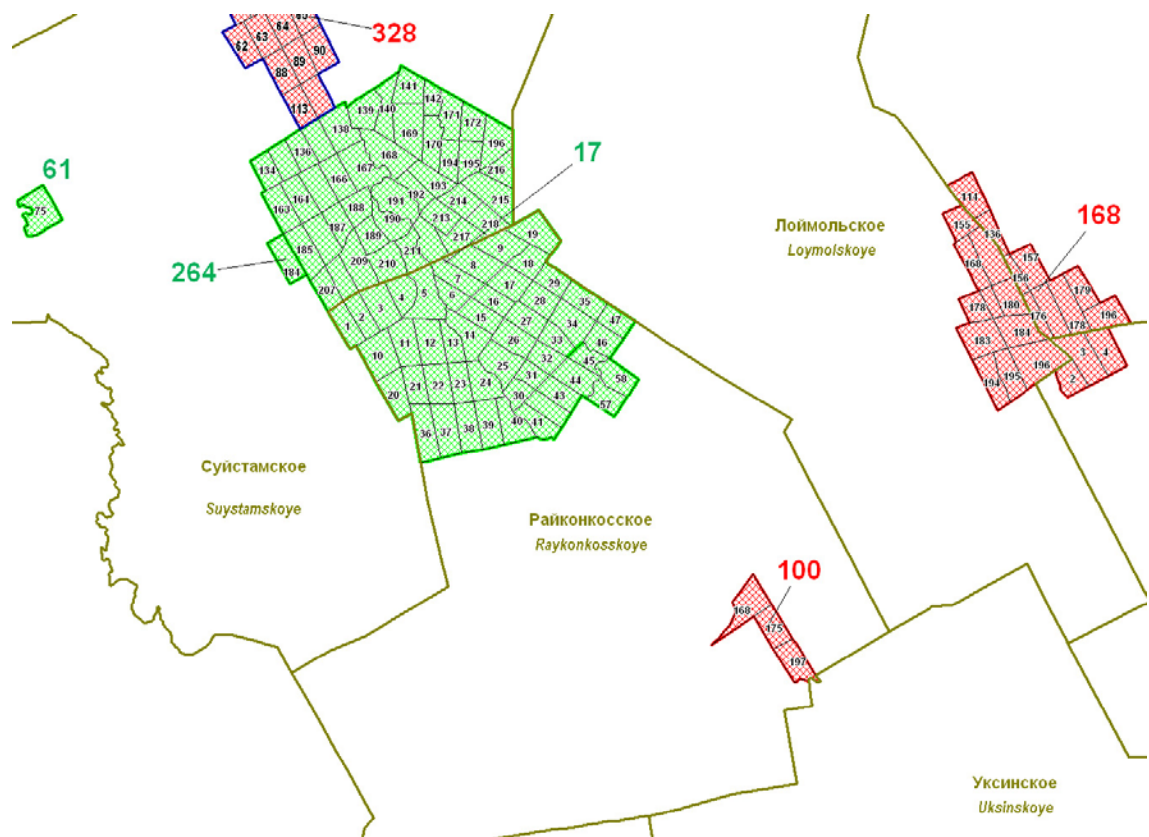


Рис. 81. Схема центральной части Суоярвского лесхоза с привязкой к квартальной сети.
Figure 81. Location of central part of Suojarvsky leskhoz associating kvartal network.

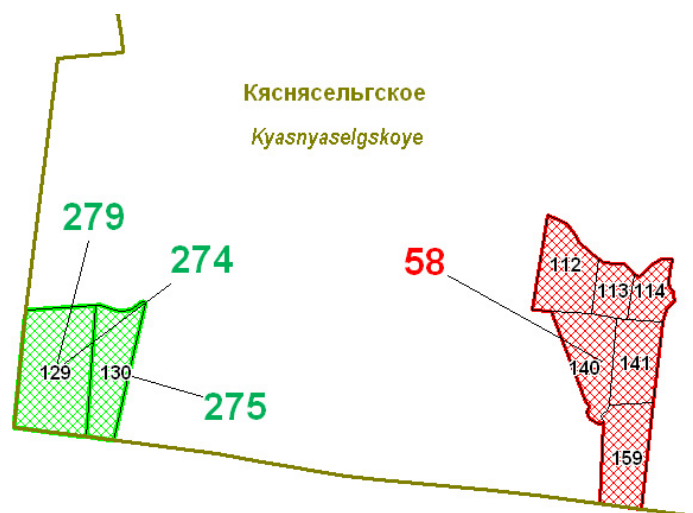


Рис. 82. Схема южной части Суоярвского лесхоза с привязкой к квартальной сети.
Figure 82. Location of southern part of Suojarvsky leskhoz associating kvartal network.

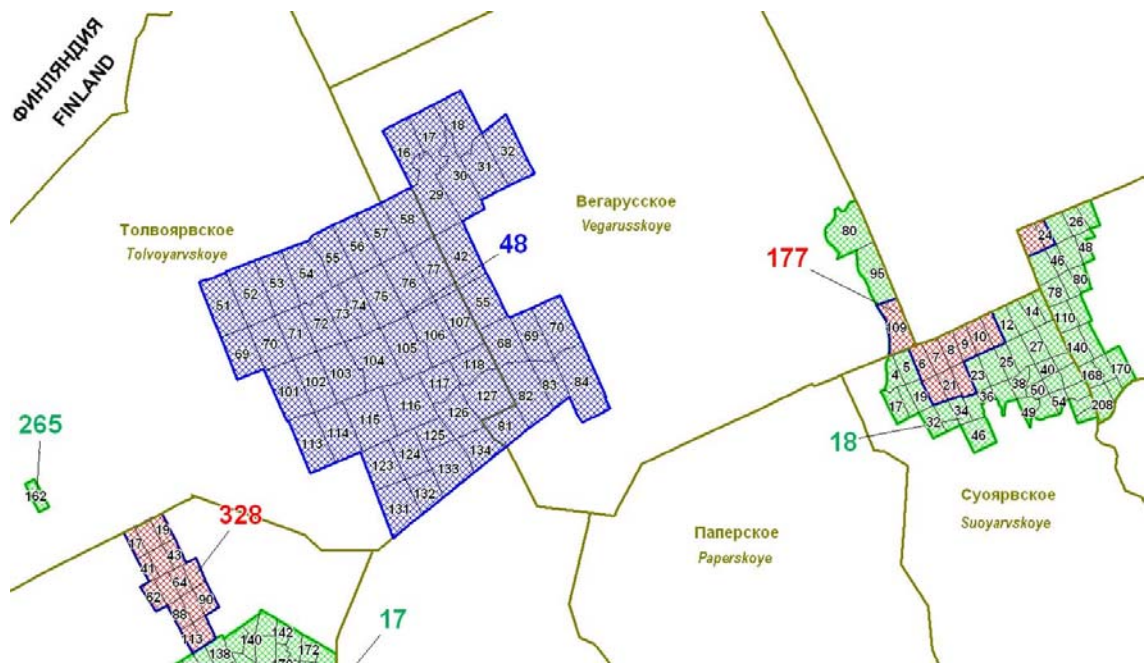


Рис. 83. Схема северной части Суоярвского лесхоза с привязкой к квартальной сети.
Figure 83. Location of northern part of Suojarvsky leskhoz associating kvartal network.

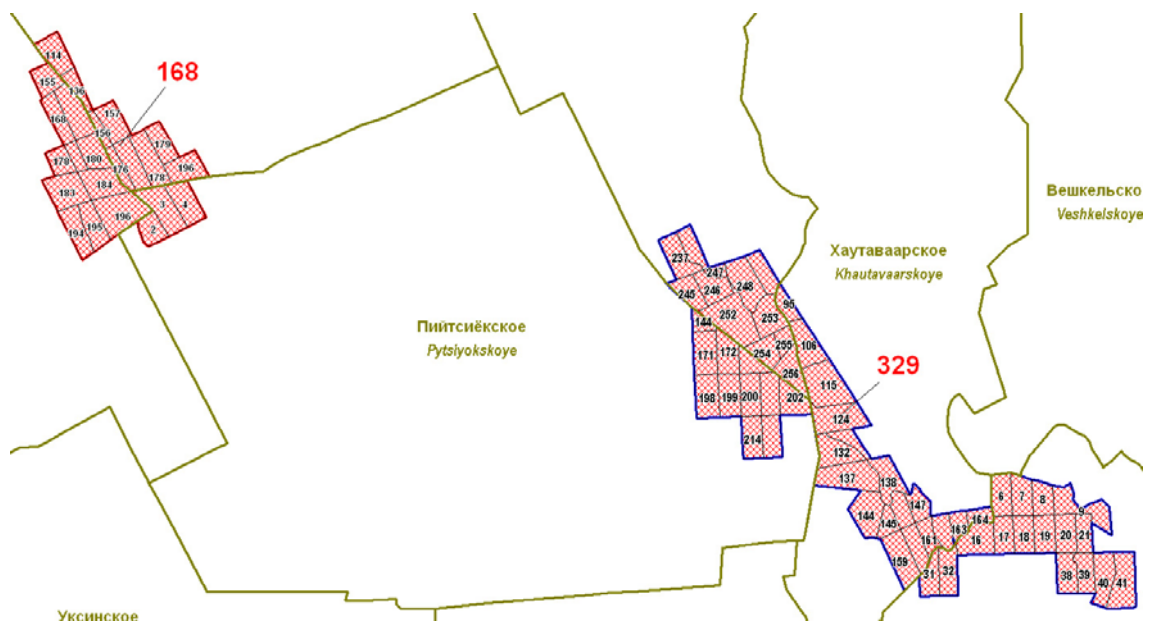


Рис. 84. Схема восточной части Суоярвского лесхоза с привязкой к квартальной сети.
Figure 84. Location of eastern part of Suojarvsky leskhoz associating kvartal network.

4.26 Чупинский – *Chupinsky*

В Чупинском лесхозе (рис. 85-87) по состоянию на 1 января 2006 года находится три особо охраняемых природных территории, а именно заказники ”Керетский”¹⁴¹ (8), ”Полярный Круг”¹⁴² (42) и заказник плюсовых насаждений¹⁴³ (276) регионального значения.

На территории лесхоза имеются территории малонарушенных лесов:

- **участок (66)** в Чупинском (кварталы 71-73, 88-93, 105-114);
- **участок (190)** в Полярнокругском (кварталы 6-11, 18-20, 29-38, 58-64);
- **участок (191)** в Амбарнском (кварталы 10-15, 36-43, 68-70, 100), Калгалакшском (кварталы 74, 90-91) и Керетском (кварталы 1-2, 6-13, 18-29, 38-48, 61-70, 85-91, 93) лесничествах;
- **участок (304)** в Лоухском (кварталы 81-86, 90-95, 99-105, 109-112) лесничестве.

Группа А. Особо охраняемые природные территории с запретом всех рубок. Это заказник ”Полярный Круг”¹⁴¹ (42). На рис. 85-87 территории данной группы выделены красным цветом с красной окантовкой.

Группа В. Особо охраняемые природные территории с запретом только рубок главного пользования или сплошных рубок. Отсутствуют.

Группа С. Особо охраняемые природные территории, на которых ограничения на рубки отсутствуют или не установлены. К этой группе относятся заказник ”Керетский” (8) и заказник плюсовых насаждений (276). На рис. 85-87 эта группа выделена зеленым цветом с зеленой окантовкой.

Группа Д. Территории малонарушенных лесов. Это 140 кварталов территории малонарушенных лесов (66), (190), (191), (304). На рис. 85-87 кварталы данной группы выделены красным цветом с синей окантовкой.

¹⁴¹ Заказник «Полярный круг» (42): запрещены все виды лесопользования, кроме лесохозяйственных мероприятий, способствующих сохранению и улучшению древостоев.

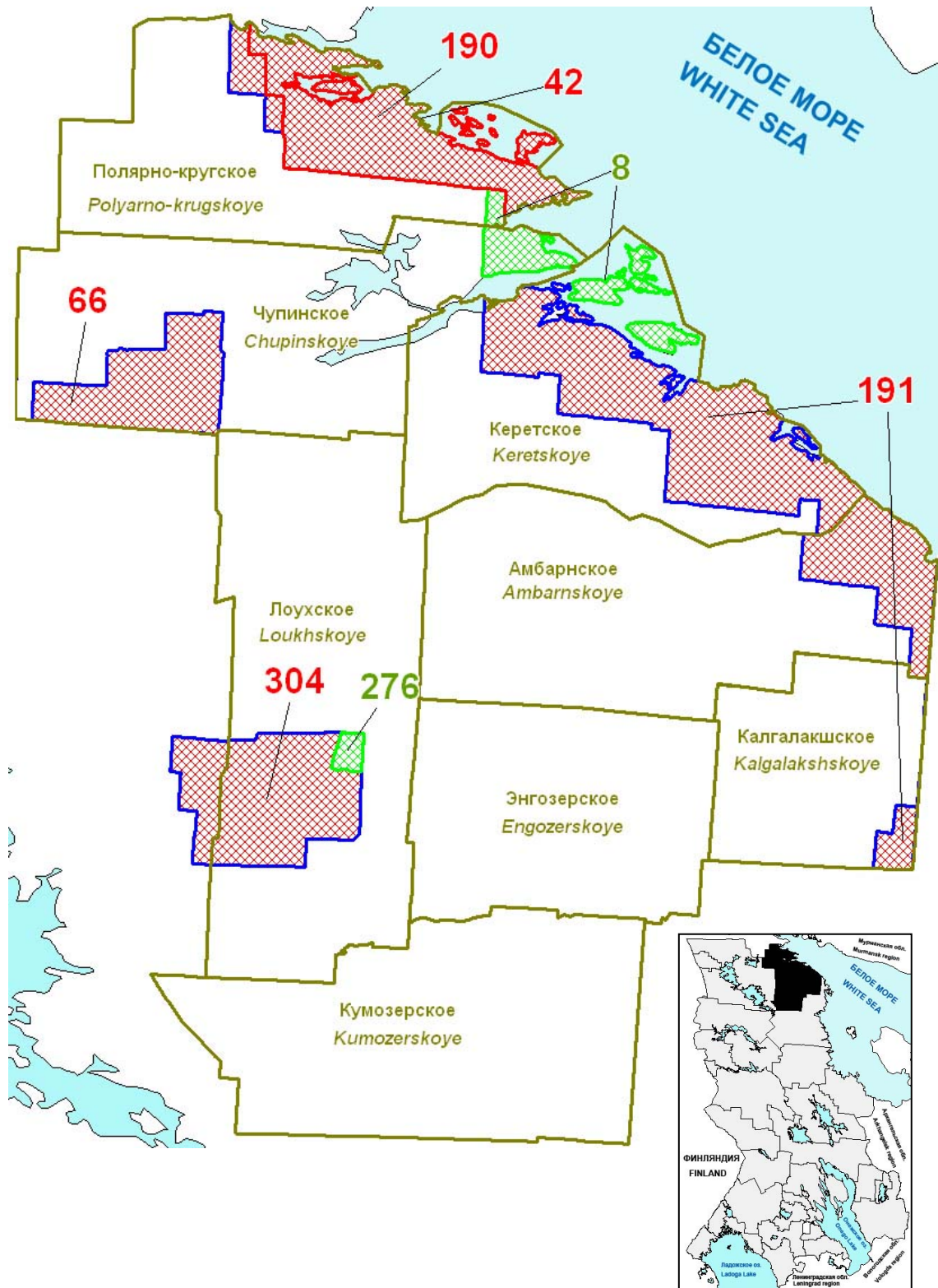


Рис. 85. Схема Чупинского лесхоза в соответствии с режимом лесопользования: красный с красной окантовкой – ООПТ с запретом всех видов рубок; зеленый с зеленой окантовкой – ООПТ без ограничения рубок; красный с синей окантовкой контура – территория малонарушенных лесов.
 Figure 85. Location of Chupinsky leskhoz according to wood harvesting restrictions: red with red border means all types of fellings are officially forbidden; green with green border means officially no restrictions for felling; red with blue border means old-growth forests.

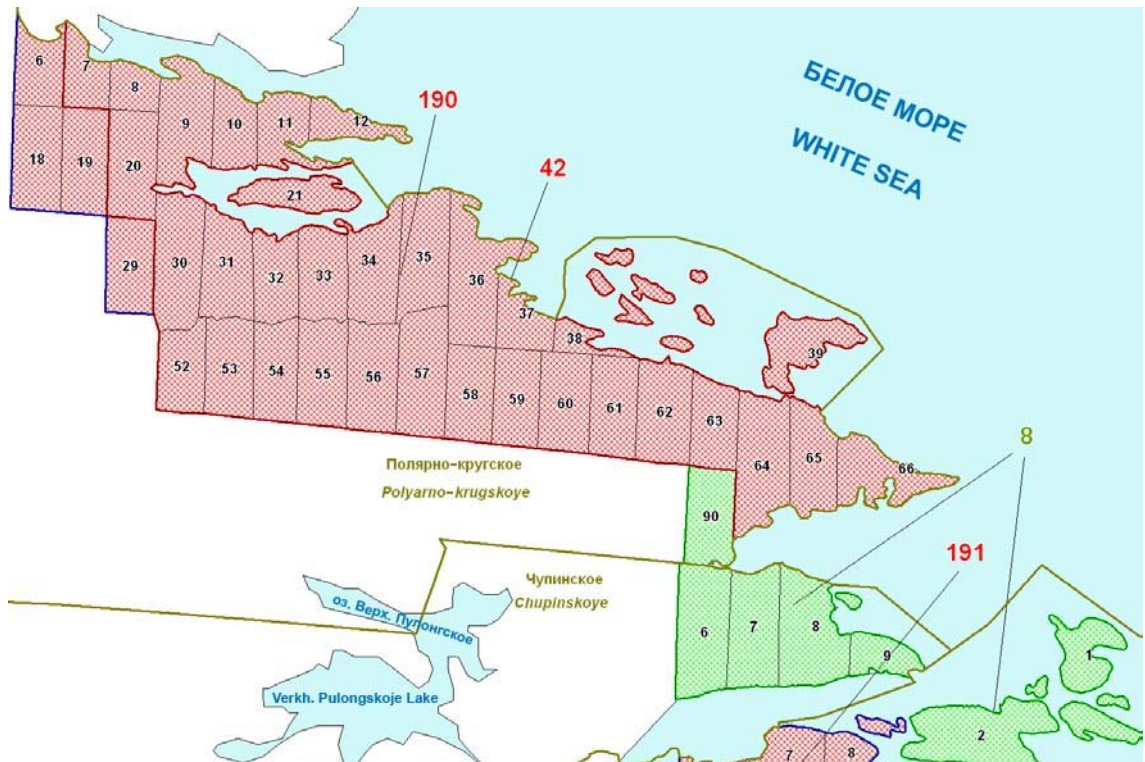


Рис. 86. Схема северной части Чупинского лесхоза с привязкой к квартальной сети.
 Figure 86. Location of northern part of Chupinsky leskhoz associating kvartal network.

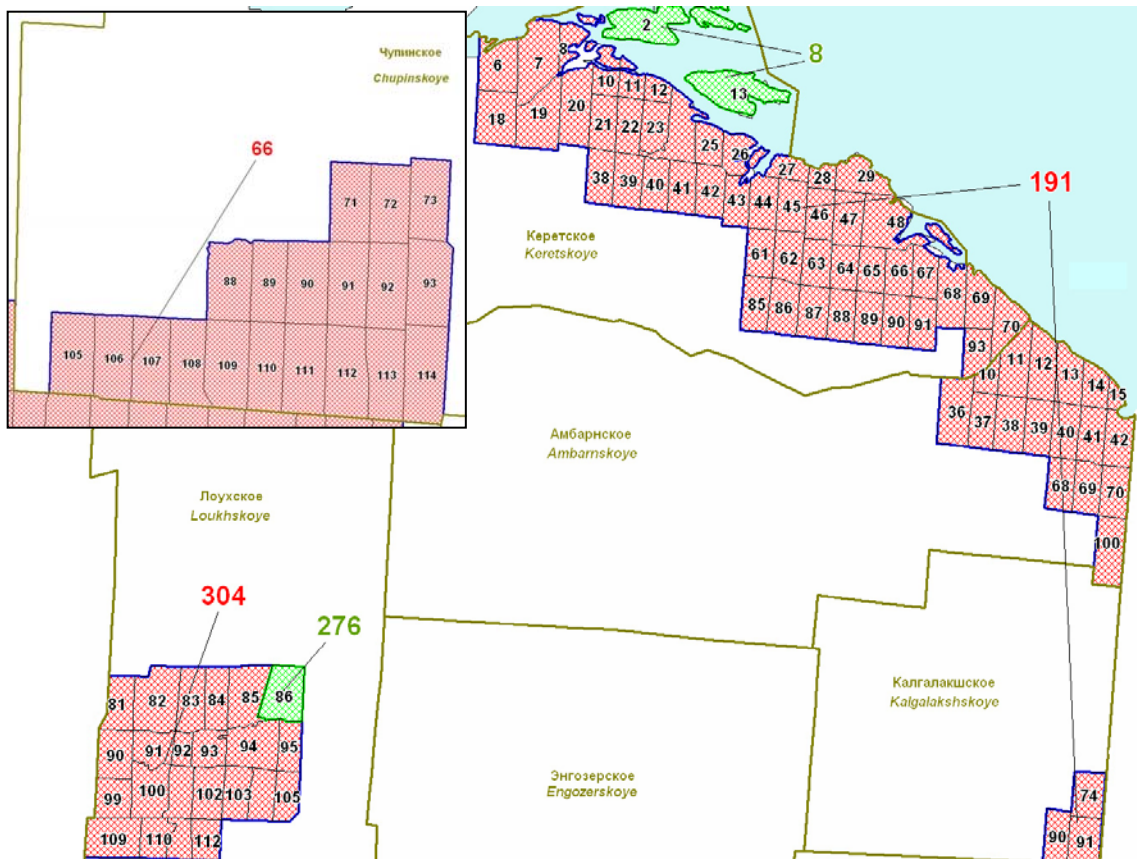


Рис. 87. Схема южной части Чупинского лесхоза с привязкой к квартальной сети.
 Figure 87. Location of southern part of Chupinsky leskhoz associating kvartal network.

4.27 Шуйско-Виданский – *Shujsko-Vidansky*

В Шуйско-Виданском лесхозе (рис. 88-90) по состоянию на 1 января 2006 года насчитывается 6 особо охраняемых природных территорий двух категорий:

- 3 региональных заказника: “Чувной-суо”¹⁴⁴ (38) и 2 заказника плюсовых насаждений¹⁴⁵ (284, 287);
- 3 памятника природы: “Миккельское”¹⁴⁶ (117), “Мерисуо”¹⁴⁷ (118) и частично “Урозеро”¹⁴⁸ (93).

По статусу эти территории имеют региональное значение.

На территории лесхоза имеется один участок территории малонарушенных лесов (329) в Соддерском лесничестве (кварталы 6-9, 16-21, 31-32, 38-41).

Группа А. Особо охраняемые природные территории с запретом всех рубок. Это памятники природы “Миккельское” (117), “Мерисуо ” (118) и “Урозеро” (93) (квартал 49 Виданского лесничества). На рис. 27 территории данной группы выделены красным цветом с красной окантовкой.

Группа В. Особо охраняемые природные территории с запретом только рубок главного пользования или сплошных рубок. Отсутствуют.

Группа С. Особо охраняемые природные территории, на которых ограничения на рубки отсутствуют или не установлены. К этой группе относятся региональные заказники “Чувной-суо” (38) и 2 заказника плюсовых насаждений (284) (квартал 131 Сямозерского лесничества), (287). На рис. 88-90 эта группа выделена зеленым цветом.

Группа D. Территории малонарушенных лесов. Это 16 кварталов территории малонарушенных лесов (329). На рис. 88-90 кварталы данной группы выделены красным цветом с синей окантовкой.

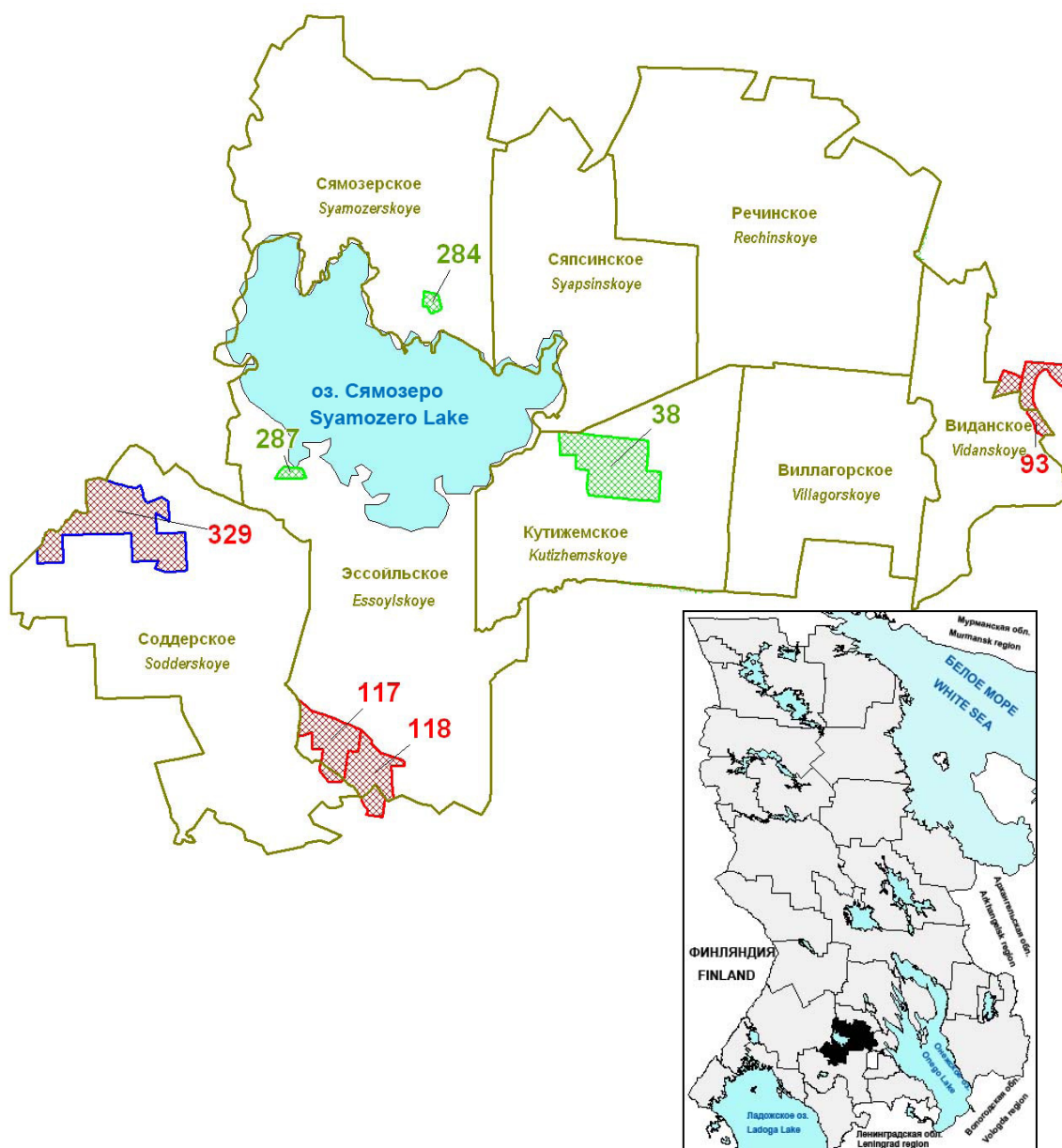


Рис. 88. Схема Шуйско-Виданского лесхоза в соответствии с режимом лесопользования: красный с красной окантовкой – ООПТ с запретом всех видов рубок; зеленый с зеленой окантовкой – ООПТ без ограничения рубок; красный с синей окантовкой контура – территория малонарушенных лесов.
 Figure 88. Location of Shujsko-Vidansky leskhoz according to wood harvesting restrictions: red with red border means all types of fellings are officially forbidden; green with green border means officially no restrictions for felling; red with blue border means old-growth forests.

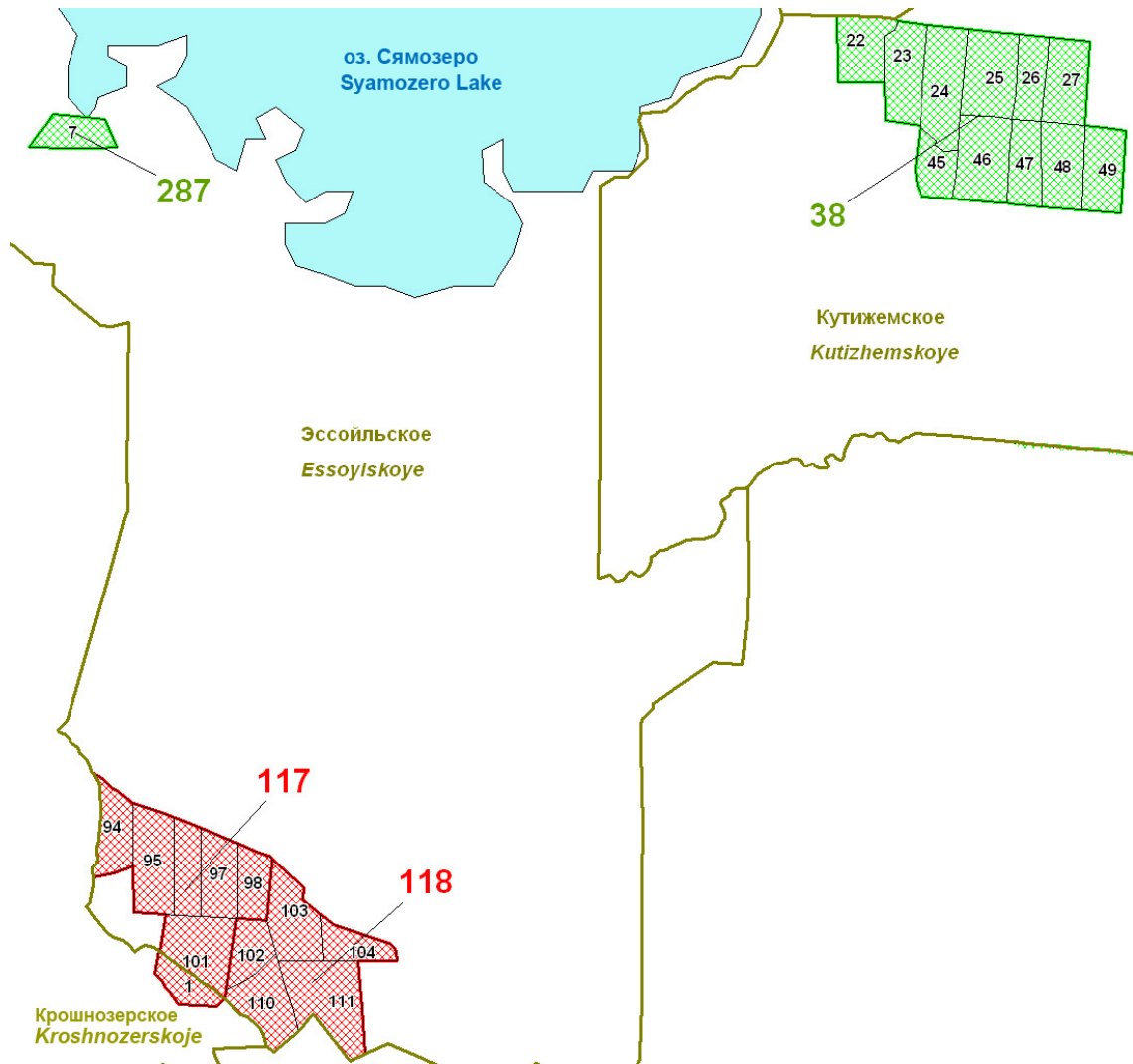


Рис. 89. Схема южной части Шуйско-Виданского лесхоза с привязкой к квартальной сети.
Figure 89. Location of southern part of Shujsko-Vidansky leskhoz associating kvartal network.

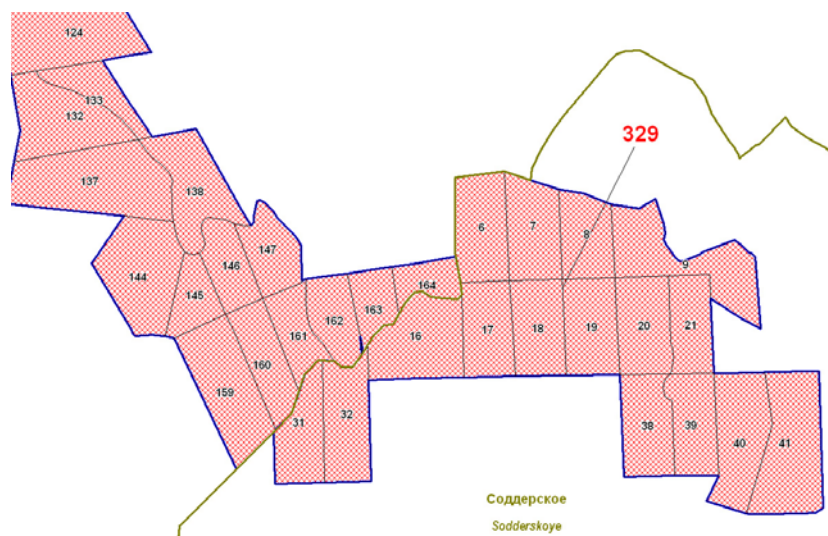


Рис. 90. Схема западной части Шуйско-Виданского лесхоза с привязкой к квартальной сети.
Figure 90. Location of western part of Shujsko-Vidansky leskhoz associating kvartal network.

4.28 Юшкозерской – *Yushkozersky*

В Юшкозерском лесхозе (рис. 91-92) по состоянию на 1 января 2006 года отсутствуют особо охраняемые природные территории.

На территории лесхоза имеются территории малонарушенных лесов, а именно:

- **участок (195)** в Юшкозерском (кварталы 48-58, 79-91, 117-127, 155-164, 194-202, 235-238, 262-269, 291-298, 317-326, 344-349, 365-366, 383-385, 401-404, 418-421, 462, 476-478, 492-494) лесничестве;
- **участок (314)** в Пизьмогубском (кварталы 191-192, 260-262, 301-305, 326-330, 334, 338-342, 344-348, 369-378, 382-411) и Боровском (кварталы 1-2, 22-24, 45-47, 76-80, 109-114, 142-145, 173-179, 207-212, 241-243) лесничествах.

Группа А. Особо охраняемые природные территории с запретом всех рубок. Отсутствуют.

Группа В. Особо охраняемые природные территории с запретом только рубок главного пользования или сплошных рубок. Отсутствуют.

Группа С. Особо охраняемые природные территории, на которых ограничения на рубки отсутствуют или не установлены. Отсутствуют.

Группа D. Территории малонарушенных лесов. Это 215 кварталов территорий малонарушенных лесов (195) и (314). На рис. 91, 92 территории данной группы выделены красным цветом с синей окантовкой.

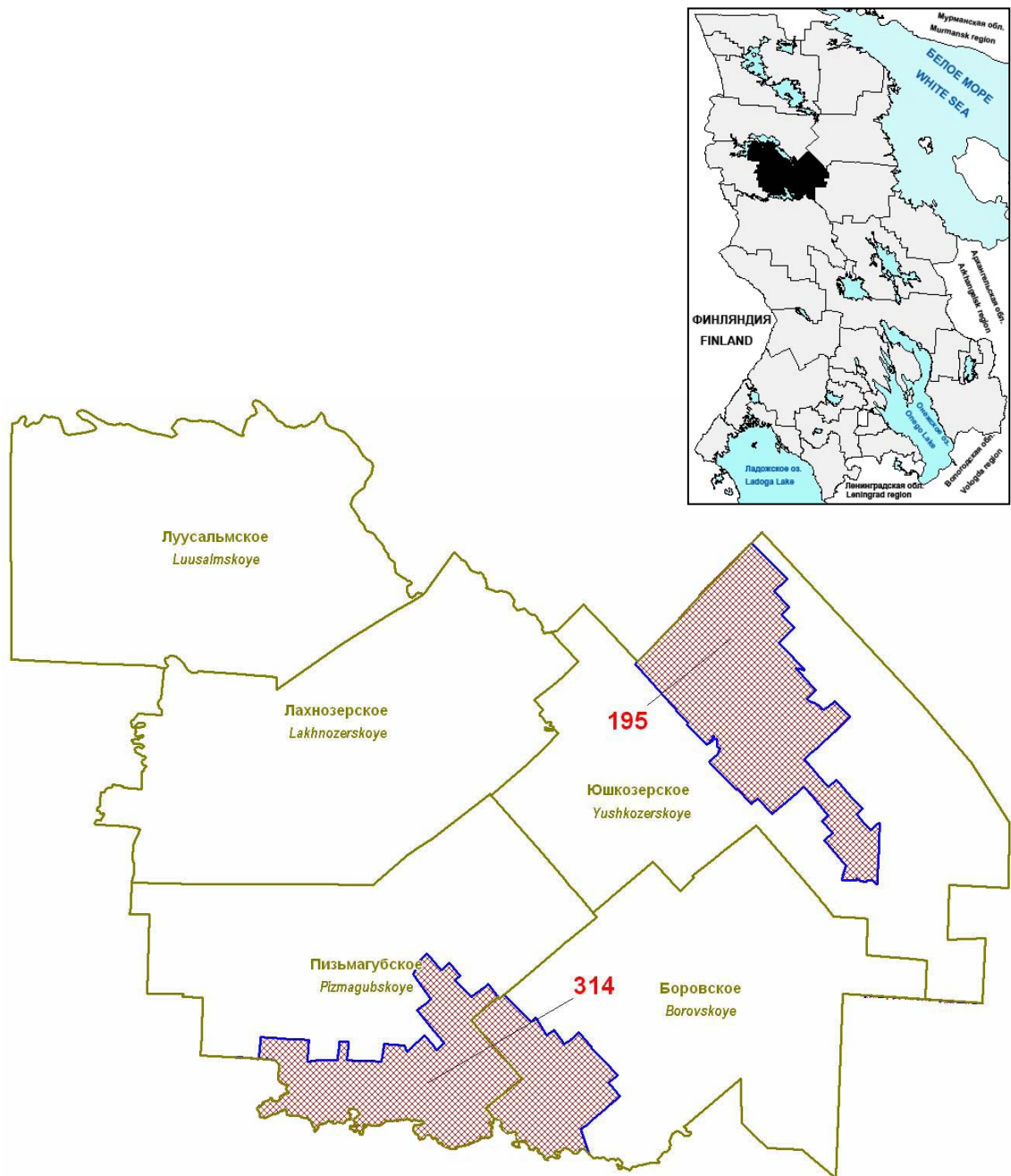


Рис. 91. Схема Юшкозерского лесхоза в соответствии с режимом лесопользования: красный с синей окантовкой контура – территория малонарушенных лесов.

Figure 91. Location of Yushkozersky leskhoz according to wood harvesting restrictions: red with blue border means old-growth forests.

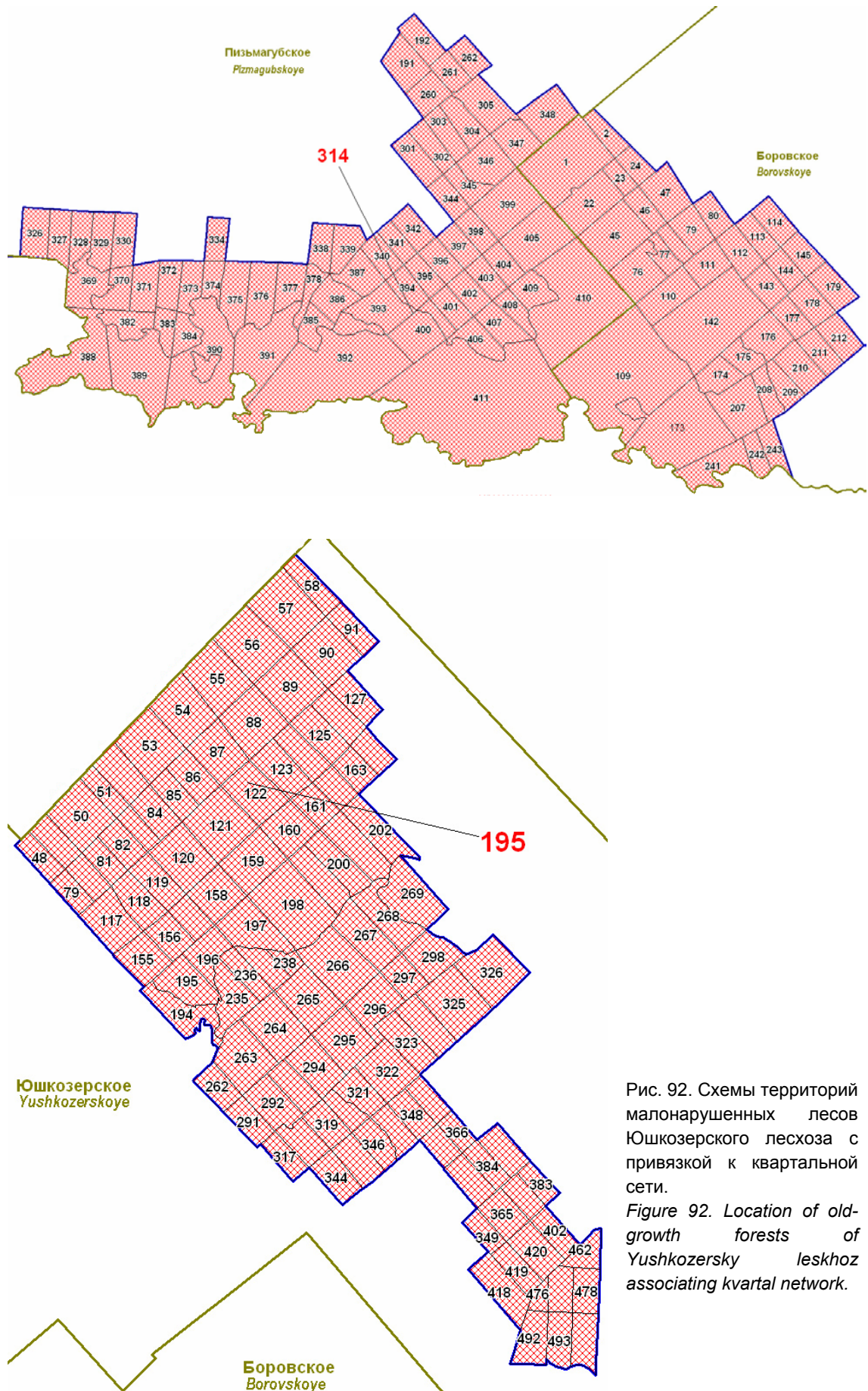


Рис. 92. Схемы территорий малонарушенных лесов Юшкозерского лесхоза с привязкой к квартальной сети.

Figure 92. Location of old-growth forests of Yushkozersky leskhoz associating kvartal network.

5 Заключение – *Conclusion*

По состоянию на 1 января 2006 года в Республике Карелия насчитывается 215 особо охраняемых природных территорий (ООПТ) общей площадью 933,2 тыс. га (6,3% лесного фонда Республики Карелия). В группу с запретом всех рубок входит 58 особо охраняемых природных территорий площадью 448,1 тыс. га, что соответствует 3% лесного фонда Карелии. В группу с запретом только рубок главного пользования (или сплошных рубок) входит 23 особо охраняемых природных территории общей площадью 151,1 тыс. га (1% лесного фонда Карелии). Группа особо охраняемых природных территорий, на которых ограничения на рубки не установлены или отсутствуют, занимает 345 тыс. га (2,3% лесного фонда Карелии).

В качестве официально планируемых выявлено 3 особо охраняемых природных территории общей площадью 105,6 тыс. га (0,71% лесного фонда Республики Карелия). Однако, все эти территории, за исключением национального парка “Калевальский” (74 тыс. га), пока не исключены из лесопользования.

Согласно последней версии карты неправительственных организаций (октябрь 2005 г.) в Республике Карелия насчитывается 40 обособленных территорий малонарушенных лесов общей площадью около 980 тыс. га (6,6% лесного фонда Республики Карелия). Основные массивы малонарушенных лесов находятся в Кемском, Муезерском, Костомукшском, Пудожском, Пяльмском, Пяозерском, Сосновецком, Сумском, Чупинском и Юшкозерском лесхозах. Территории малонарушенных лесов по сравнению данными 2000 г. претерпели существенные изменения. Позиция экологически ответственных компаний по отношению к новой версии карты малонарушенных территорий пока не обозначена. Несмотря на это, авторы настоящей работы посчитали полезным проинформировать представителей лесного бизнеса о новых инициативах природоохранных организаций и будут продолжать делать это на регулярной основе в рамках мониторинга.

Надеемся, что данное издание поможет заинтересованным сторонам лучше ориентироваться в современной ситуации с лесопользованием на территории Карелии и будет способствовать решению давно назревших проблем.

Summary

Wood procurement organisations operating in Karelia are paying more attention to environmental issues than in the past. It increases the need of reliable information on existing limitations for forest use including restrictions for final felling, thinning, road construction and other operations. Therefore the aim of this study is to collect data for the current state of areas having wood harvesting restrictions in Karelia and to display their location and wood harvesting limitations.

Officially existing and planned conservation areas and unofficial old-growth forests of the Republic of Karelia are examined in this paper. An *officially existing conservation area* means territory excluded from economic utilisation on legal ground. The references to government regulations are given for every conservation area mentioned in the paper. *Officially planned conservation area* means reserved territory for creation of future conservation areas based on (1) legal ground or (2) submitting for consideration of government or municipal authorities at the moment. The references to official records are provided. *Old-growth forests* are suggested by NGOs and these forests do not have wood harvesting restrictions according to Russian legislations. However these forests have to be taken into consideration by wood procurement companies operating in the Republic of Karelia because environmentally responsible forest industry companies do not procure wood from old-growth forests.

In the beginning of 2006 Karelia has 215 official conservation areas with the total area of 933.2 thousand ha (6.3% of the total forest fund of Karelia). All types of fellings are forbidden in 58 official conservation areas (448.1 thousand ha or 3% of the forest fund of Karelia). Final fellings (or clearcut) are forbidden in 23 official conservation areas (151.1 thousand ha or 1% of the forest fund of Karelia). The rest of the conservation areas (345 thousand ha or 2.3% of the forest fund of Karelia) have no restrictions for wood harvesting. Three officially planned conservation areas (105.6 thousand ha or 0.7% of the forest fund of Karelia) have been clearly recognized; the “Kalevalsky” national park (74 thousand ha) has restrictions for wood harvesting. NGOs have suggested 40 detached areas of old-growth forests (approximately 980 thousand ha or 6.6% of the forest fund of Karelia). Major areas of old-growth forests are located in Kemsy, Muezersky, Kostomukshsky, Pudozhsky, Pialmsky Piaozersky, Sosnovetsky, Chupinsky and Yushkozersky leskhoz.

Locations of conservation areas and old-growth forests are shown in the whole Karelia, at the levels of forest district (leskhoz) and forest block (kvartal). Protected areas are overlaid with wood harvesting restrictions: red means all types of fellings are officially forbidden; blue border means final fellings (clearcut) are officially forbidden; green means officially no restrictions for all types of fellings; red with blue border means old-growth forests: environmentally responsible forest industry companies do not procure wood here.

The report has been reviewed by the “Rosprirodnadzor” Federal service for inspection in nature management in the Republic of Karelia, by forest industry companies as “Segezha pulp and pa-

per mill” and “Stora Enso”, by non-governmental organizations such as the Biodiversity Conservation Center and Greenpeace Russia. Short summaries of their comments are in the Preface.

Список использованных источников - *References*

1. Хохлова Т. Ю., Антипин В. К., Токарев П. Н. Особо охраняемые природные территории Карелии. Петрозаводск, 2000. 312 с.
2. Земельный кодекс Российской Федерации от 25.10.01 г. с изменениями от 21.07.05 г.
3. Федеральный закон “Об объектах культурного наследия народов Российской Федерации” №73-ФЗ от 25.06.00 г.
4. Ярошенко А. Ю., Потапов П. В., Турубанова С. А. Малонарушенные лесные территории Европейского Севера России. М.: Гринпис России, 2001. 75 с.
5. Малонарушенные (старовозрастные) леса Карелии. Карта. Гринпис России, Международный социально-экологический союз, Центр охраны дикой природы, РОО “СПОК”, 2005.
6. Aksenov A., Karpachevskiy M., Lloyd S., Yaroshenko A. The last of the lasts: The Old-growth Forests of Boreal Europe. Jokkmokk, 1999. 68 p.
7. Аксенов Д. Е., Добрынин Д. В., Дубинин М. Ю., Егоров А. В., Исаев А. С. и др. Атлас малонарушенных лесных территорий России. М., 2002. 187 с.
8. Протокол согласования вопросов охраны и использования лесов в зоне деятельности ОАО “Пяозерский леспромхоз”. Подписан: председатель совета директоров ОАО “Пяозерский леспромхоз” Санкин И. Н., координатор лесной программы Гринпис Россия Ярошенко А. Ю., координатор лесной программы Центра охраны дикой природы Карпачевский М. Л., координатор лесной программы Международного социально-экономического союза Аксенов Д.Е. 29.12.2004 г. Срок действия: с 01.01.2005 г. по 01.01.2030 г.
9. Протокол согласования позиций по вопросам сохранения массива старовозрастных лесов, примыкающего к южной и восточной границам Костомукшского государственного заповедника, находящегося в пределах арендного участка Ледмозерского ЛЗХ. Подписан: директор ОАО “Ледмозерское лесозаготовительное хозяйство” Дроздович А. Э. и координатор лесной программы Гринпис Россия Ярошенко А. Ю. 14.01.2005 г. Срок действия: до 31.12.2009 г.
10. Протокол согласования вопросов сохранения участков малонарушенных лесов в зоне действия ОАО “Лендерский ЛПХ”. Подписан: генеральный директор ОАО “Лендерский леспромхоз” Константинов И. В. и координатор лесной программы Гринпис Россия Ярошенко А. Ю.
11. Протокол рабочей встречи представителей ОАО ЛХК “Кареллеспром”, и РОО “СПОК”. Подписан: генеральный директор ОАО ЛХК “Кареллеспром” Бобко Н.С., руководитель РОО “СПОК” Марковский А. В. 28.12.2005 г. Срок действия: до 01.01.2007 г.
12. Письмо координатора лесной программы Гринпис России Ярошенко А. Ю. № 3/030 от 28.01.03 г. главе местного самоуправления г. Костомукши Юринову М.Н.
13. Заявление об экологической политике ОАО “Сегежский ЦБК” в области лесопользования от 26.10.2005 г. Подписано: генеральный директор ОАО “Сегежский ЦБК” Преминин В. Ф. Адрес в Интернете: <http://www.scbk.ru/newsi26102005.html>

14. Лесная экологическая политика ОАО “Светогорск”. Подписано: генеральный директор ОАО “Светогорск” Брайан МакДональд. Адрес в Интернете: http://www.14000.ru/register/view_policy.php?id=29
15. Stora Enso. Principles for Sustainable Wood and Fibre Procurement and Land Management. Адрес в Интернете: http://www.storaenso.com/CDAvgn/main/0,,1_-6208-2069-,00.html
16. Thomesto. Environmental Policy for Wood Procurement and Forest Management. Адрес в Интернете: <http://www.metsaliitto.com/page.asp?path=1;2785;2804;2908;3268>
17. UPM-Кymmene. Environmental Policy. Адрес в Интернете: [http://w3.upm-kymmene.com/upm/internet/cms/upmcms.nsf/\\$all/27C8754A4B3B307AC1256F860053C9BA?OpenDocument&qm=menu,7,14,0&smtitle=Publications](http://w3.upm-kymmene.com/upm/internet/cms/upmcms.nsf/$all/27C8754A4B3B307AC1256F860053C9BA?OpenDocument&qm=menu,7,14,0&smtitle=Publications)

Приложение - Appendix

Таблица П1. Действующие особо охраняемые территории в Республике Карелия (по состоянию на 1.01.2006)

Название	Значение ^{uu}	Категория ^{vv}	Лесхоз	Площадь, га	Ограничение главного пользования	Ограничение промежуточного пользования	№ на схемах	№ страницы
1	2	3	4	6	7	8	9	10
Аконъярвское	2	5	Поросозерский	68	нет	нет	131	76
Ален-болото	2	5	Сегежский	149	нет	нет	129	93
Андрусово	2	4	Олонецкий	890	да	нет	44	66
Анисимовщина	2	4	Заонежский	5,4	да	да	31	35
Белые мосты	2	5	Питкярантский	87,9	да	да	186	73
Береза карельская в Спасогубском лесхо- зе	2	4	Спасогубский	5,7	да	да	33	101
Береза карельская у деревни Царевичи	2	4	Петрозаводский	0,1	да	да	32	71
Важинское	2	5	Пряжинский, Хвойный	8510	да	да	98	80

^{uu} **Значение**

- 1 – федеральное
- 2 – региональное
- 3 – местное

^{vv} **Категории:**

- 1 – государственный природный заповедник
- 2 – национальные парки
- 3 – природные парки
- 4 – государственные природные заказники
- 5 – памятники природы
- 6 – дендрологические парки и ботанические сады
- 7 – лечебно-оздоровительные местности и курорты
- 8 – земли историко-культурного назначения
- 9 – охранные зоны федеральных ООПТ

1	2	3	4	6	7	8	9	10
Важозерский	2	4	Олонецкий, Пряжинский	9492	да	нет	47	66, 80
Валаамский архипелаг	2	3	Валаамский	2160	да	да	163	31
Верховое	2	5	Ладвинский	60	да	да	114	52
Водлозерский	1	2	Государственный национальный парк “Водлозер- ский”	130600	да	да	5	24
Воньгомский	2	4	Кемский	6500	нет	нет	10	41
Восточно-Сегежское	2	5	Олонецкий	761	нет	нет	147	68
Высокопродуктивные насаждения с участи- ем лиственницы и ольхи черной	2	4	Кондопожский	100	нет	нет	25	46
Гирвасский разрез каньона р. Суны	2	5	Кондопожский	6	нет	нет	53	45
Дикино	2	5	Кондопожский	149	да	да	107	45
Заказник лекарственных растений	2	4	Олонецкий	1359	нет	нет	27	66
Заказник плюсовых насаждений	2	4	Заонежский	10	нет	нет	238	35
Заказник плюсовых насаждений	2	4	Медвежьегорский	15	нет	нет	239	59
Заказник плюсовых насаждений	2	4	Кондопожский	10,7	нет	нет	240	44
Заказник плюсовых насаждений	2	4	Спасогубский	3,1	нет	нет	241	101
Заказник плюсовых насаждений	2	4	Кондопожский	2	нет	нет	242	45
Заказник плюсовых насаждений	2	4	Кондопожский	17	нет	нет	243	46

1	2	3	4	6	7	8	9	10
Заказник плюсовых насаждений	2	4	Кондопожский	15	нет	нет	244	46
Заказник плюсовых насаждений	2	4	Кондопожский	5	нет	нет	245	46
Заказник плюсовых насаждений	2	4	Кондопожский	5	нет	нет	246	46
Заказник плюсовых насаждений	2	4	Спасогубский	0,25	нет	нет	247	101
Заказник плюсовых насаждений	2	4	Пудожский	5	нет	нет	248	85
Заказник плюсовых насаждений	2	4	Пудожский	5	нет	нет	249	85
Заказник плюсовых насаждений	2	4	Пудожский	5	нет	нет	250	85
Заказник плюсовых насаждений	2	4	Пудожский	5	нет	нет	251	84
Заказник плюсовых насаждений	2	4	Пудожский	2	нет	нет	252	85
Заказник плюсовых насаждений	2	4	Пудожский	16	нет	нет	253	84
Заказник плюсовых насаждений	2	4	Пудожский	4	нет	нет	254	84
Заказник плюсовых насаждений	2	4	Пудожский	1,1	нет	нет	255	84
Заказник плюсовых насаждений	2	4	Пудожский	4	нет	нет	256	84
Заказник плюсовых насаждений	2	4	Пудожский	20	нет	нет	257	84
Заказник плюсовых насаждений	2	4	Пудожский	7	нет	нет	258	84
Заказник плюсовых насаждений	2	4	Муезерский	2	нет	нет	259	62
Заказник плюсовых насаждений	2	4	Пряжинский	2	нет	нет	260	80

1	2	3	4	6	7	8	9	10
Заказник плюсовых насаждений	2	4	Пряжинский	4,7	нет	нет	261	80
Заказник плюсовых насаждений	2	4	Сортавальский	8,5	нет	нет	262	95
Заказник плюсовых насаждений	2	4	Сортавальский	1,5	нет	нет	263	95
Заказник плюсовых насаждений	2	4	Суоярвский	5	нет	нет	264	110
Заказник плюсовых насаждений	2	4	Суоярвский	10,5	нет	нет	265	111
Заказник плюсовых насаждений	2	4	Лахденпохский	10,8	нет	нет	266	55
Заказник плюсовых насаждений	2	4	Лахденпохский	3	нет	нет	267	55
Заказник плюсовых насаждений	2	4	Лахденпохский	1,4	нет	нет	268	55
Заказник плюсовых насаждений	2	4	Лахденпохский	5,6	нет	нет	269	55
Заказник плюсовых насаждений	2	4	Лахденпохский	13	нет	нет	270	55
Заказник плюсовых насаждений	2	4	Лахденпохский	10	нет	нет	271	56
Заказник плюсовых насаждений	2	4	Лахденпохский	10	нет	нет	272	56
Заказник плюсовых насаждений	2	4	Пяозерский	4	нет	нет	290	90
Заказник плюсовых насаждений	2	4	Лахденпохский	17,8	нет	нет	273	56
Заказник плюсовых насаждений	2	4	Суоярвский	10	нет	нет	274	110
Заказник плюсовых насаждений	2	4	Суоярвский	2,4	нет	нет	275	110
Заказник плюсовых насаждений	2	4	Чупинский	7,6	нет	нет	276	114

1	2	3	4	6	7	8	9	10
Заказник плюсовых насаждений	2	4	Кемский	14	нет	нет	277	42
Заказник плюсовых насаждений	2	4	Суоярвский	19	нет	нет	279	110
Заказник плюсовых насаждений	2	4	Петрозаводский	4	нет	нет	280	71
Заказник плюсовых насаждений	2	4	Питкярантский	3	нет	нет	281	73
Заказник плюсовых насаждений	2	4	Медвежьегорский	50	нет	нет	282	59
Заказник плюсовых насаждений	2	4	Сумский	20	нет	нет	283	107
Заказник плюсовых насаждений	2	4	Шуйско-Виданский	6,8	нет	нет	284	116
Заказник плюсовых насаждений	2	4	Медвежьегорский	5	нет	нет	285	59
Заказник плюсовых насаждений	2	4	Петрозаводский	5	нет	нет	286	71
Заказник плюсовых насаждений	2	4	Шуйско-Виданский	3	нет	нет	287	117
Заказник плюсовых насаждений	2	4	Петрозаводский	2	нет	нет	288	71
Заказник плюсовых насаждений	2	4	Пудожский	1,5	нет	нет	289	82
Замошье (Северная часть), торфяное месторождение Мох-2	2	5	Заонежский	168	нет	нет	155	34
Заозерский	2	4	Петрозаводский	2710	нет	нет	46	71
Западный архипелаг	2	4	Лахденпохский	19577,5	да	да	51	54
Заповедное	2	5	Калевальский, Кемский	1361	нет	нет	119	38, 41

1	2	3	4	6	7	8	9	10
Земли историко-культурного назначения на территории археологического комплекса Беломорские петроглифы в Беломорском районе Республики Карелия	2	8	Сосновецкий	338,3	да	да	167	98
Земли историко-культурного назначения на полуострове Оровский Медвежьегорского района	2	8	Медвежьегорский	773	да	да	165	59
Земли историко-культурного назначения на территории археологического комплекса Черная Губа в Медвежьегорском районе Республики Карелия	2	8	Медвежьегорский	192,3	да	да	166	59
Земли историко-культурного назначения на территории историко-мемориального комплекса периода Второй мировой войны Колласъярви (Суоярвский район)	2	8	Суоярвский	3100	да	да	168	111
Исо-Ийярви	2	4	Лахденпохский	5778	да	да	49	55
Каккоровский	2	4	Ладвинский	26	да	да	30	51
Калегубское	2	5	Заонежский	168	нет	нет	152	35
Кедр сибирский	2	5	Лахденпохский	1	да	нет	75	56
Керетский	2	4	Чупинский	21000	нет	нет	8	114

1	2	3	4	6	7	8	9	10
Кивач	1	1	Государственный заповедник “Кивач”	10450	да	да	1	25
Кижский	1	4	Заонежский	50000	нет	нет	7	34
Клим-гора	2	5	Заонежский	617	да	нет	159	35
Ковера	2	5	Олонецкий	14	нет	нет	139	67
Койву-Ламбасуо	2	4	Пряжинский	1800	нет	нет	39	79
Колатсельгский	2	4	Пряжинский	9685	нет	нет	20	79
Комарницкое	2	5	Медвежьегорский	429	да	да	109	59
Конецостровский	2	4	Муезерский	11100	нет	нет	13	62, 63
Конзозерское	2	5	Олонецкий	121	нет	нет	137	66
Конье	2	5	Кондопожский	116	да	да	102	45
Корбозерский	2	4	Пудожский	15000	нет	нет	19	85
Коропинский	2	4	Муезерский, Суккозерский	21600	нет	нет	12	63, 104
Костомукшский	1	1	Государственный заповедник “Костомукшский”	47569	да	да	2	26
Кохтусуо	2	5	Олонецкий	821	нет	нет	151	67
Кумсинский	2	4	Медвежьегорский	9000	нет	нет	15	59
Курортные леса санатория “Марциальные Воды”	1	7	Спасогубский	7000	нет	нет	161	101

1	2	3	4	6	7	8	9	10
Кяменицкий	2	4	Сегежский	20092	нет	нет	14	93
Ладвинское	2	5	Ладвинский	164	да	да	111	52
Ламбасручейский	2	4	Заонежский	17386	нет	нет	16	34
Лебяжье	2	5	Олонецкий	700	нет	нет	140	67
Левотсуо	2	5	Олонецкий	943	нет	нет	149	67
Лесное	2	5	Ладвинский	35	да	да	115	52
Лиственница сибирская	2	5	Лахденпохский	49	да	нет	73	56
Лиственница сибирская	2	5	Лахденпохский	7,3	да	нет	74	56
Лиственница Сукачева	2	5	Пудожский	6	да	нет	77	85
Лиственница Сукачева	2	5	Пудожский	4	да	нет	78	85
Лиственница Сукачева	2	5	Пудожский	5	да	нет	79	85
Лиственница Сукачева	2	5	Пудожский	30	да	нет	80	85
Лиственные и темнохвойные леса	2	4	Пряжинский	394	да	да	24	80
Лувозерский	2	4	Костомукшский, Муезерский	21321	нет	нет	9	49, 62
Малое Сармягское	2	5	Олонецкий	280	нет	нет	146	68
Медвежье	2	5	Олонецкий	131	нет	нет	142	67
Мерисуо	2	5	Шуйско- Виданский	450	да	да	118	117

1	2	3	4	6	7	8	9	10
Миккельское	2	5	Шуйско-Виданский	422	да	да	117	117
Михайловское	2	5	Олонецкий	29	нет	нет	145	67
Монастырское	2	5	Ладвинский	22	нет	нет	123	52
Муромский	2	4	Пудожский	32600	да	да	41	84
Мыс Кинтсиниеми на побережье оз. Малое Янисъярви	2	5	Суоярвский	50	нет	нет	61	110
Новиковское	2	5	Олонецкий	32	нет	нет	141	67
Озеро Белое	2	4	Пряжинский	7,5	да	да	28	80
Озеро Ковшозеро	2	4	Заонежский	60	да	да	29	35
Озеро Талое	2	4	Поросозерский	1,5	да	нет	35	76
Озовое	2	5	Поросозерский	79	нет	нет	132	76
Ойгорецкое	2	5	Ладвинский	504	да	да	95	52
Олонецкий	1	4	Олонецкий	27000	да	да	6	68
Охранная зона вокруг национального парка "Паанаярви"	2	9	Пяозерский	6860	да	нет	188	90
Охранная зона Государственного историко-архитектурного и этнографического музея-заповедника "Кижь"	2	8	Заонежский	9990,5	да	да	164	34
Охранная зона заповедника "Кивач"	2	9	Кондопожский	6213	да	да	162	46

1	2	3	4	6	7	8	9	10
Паанаярви	1	2	Государственный национальный парк "Паанаярви"	104354	да	да	4	23
Пайрецкое	2	5	Ладвинский	396	да	да	94	52
Пала	2	5	Кондопожский	205	да	да	106	45
Папинойя	2	5	Олонецкий	99	нет	нет	135	66
Пигма I и II	2	5	Кондопожский	645	да	да	105	45
По р. Лель-речка	2	5	Заонежский	95	нет	нет	154	35
Подкова	2	4	Костомукшский	659	да	да	52	49
Полярный Круг	2	4	Чупинский	28300	да	да	42	114
Порожки	3	4	Петрозаводский	0,17	да	да	187	71
Поручейное	2	5	Олонецкий	158	нет	нет	144	67
Посадско - Наровожское IX	2	5	Пряжинский	870	нет	нет	125	79
Посадско - Наровожское VIII	2	5	Пряжинский	286	нет	нет	126	79
Посадско - Наровожское XI	2	5	Пряжинский	2082	нет	нет	124	79
Посадско-Наровожское	2	5	Пряжинский	928	да	да	99	79
Разломное	2	5	Кондопожский	43	да	да	103	45
Райконкосский	2	4	Суоярвский	18800	нет	нет	17	110
Родник "Крошнозерский"	2	5	Пряжинский	-	да	да	88	79

1	2	3	4	6	7	8	9	10
Родник “Лососинский”	2	5	Петрозаводский	-	да	да	89	71
Родник “Онежский”	2	5	Петрозаводский	-	да	да	91	71
Родник “Сулажгорский”	2	5	Петрозаводский	-	да	да	90	71
Ропакки	2	5	Олонецкий	995	нет	нет	148	68
Савороженское	2	5	Сегежский	560	нет	нет	130	93
Салмиярвский	2	4	Поросозерский, Суоярвский	25153	нет	нет	18	76, 111
Самбальское	2	5	Петрозаводский, Хвойный	430	нет	нет	122	71
Северо- Приладожский	2	4	Лахденпохский, Сортавальский	13200	нет	нет	22	55, 95
Сельга	2	5	Ладвинский	140	да	да	113	52
Соляная яма	2	5	Заонежский	-	да	да	87	35
Сорокский	2	4	Сосновецкий, Сумский	73900	да	нет	50	98, 107
Сортавальский	2	4	Сортавальский	100	нет	нет	26	95
Сосна горная	2	5	Питкярантский	0,6	да	нет	71	73
Сосна Муррея	2	5	Сортавальский	3,6	да	нет	69	95
Сосна Муррея (18 деревьев)	2	5	Питкярантский	0,1	да	нет	72	73
Сосновое (Жидкое)	2	5	Пудожский	860	нет	нет	128	85
Сулансуо	2	5	Суоярвский	312	да	да	100	110

1	2	3	4	6	7	8	9	10
Тамбицкое	2	5	Пяльмский	51	да	да	108	87
Терга	2	5	Олонецкий	44	нет	нет	138	68
Тикша	2	5	Муезерский	556	да	да	110	61
Толвоярви	2	4	Суоярвский	41900	да	да	48	111
Три Ивана	2	5	Заонежский	125	да	нет	92	35
Тулокский	2	4	Олонецкий	16000	нет	нет	21	66
У губы Петриково Онежского озера (Южная часть)	2	5	Заонежский	43	нет	нет	156	34
У д. Боярщина	2	5	Заонежский	24	нет	нет	157	34
У деревни Вендюры	2	5	Спасогубский	1340	да	да	101	101
У озера Вол	2	5	Олонецкий	500	да	да	97	66
У озера Леликозеро	2	5	Заонежский	200	нет	нет	153	35
У озера Медвежье	2	5	Олонецкий	15	нет	нет	143	67
У озера Нурдас	2	5	Олонецкий	462	да	да	96	66
У озера Ржаное	2	5	Ладвинский	20	да	да	112	52
У озера Утозеро	2	5	Олонецкий	24	нет	нет	136	66
У озера Эльмус	2	5	Кондопожский	1856	да	да	104	45
У реки Олонка	2	5	Олонецкий	42	нет	нет	133	66

1	2	3	4	6	7	8	9	10
У реки Сомба	2	5	Пудожский	559	нет	нет	127	85
У с. Нюхча	2	4	Сумский	3500	нет	нет	37	107
Уксинская озовая гряды	2	5	Питкярантский	1245	да	да	58	73
Уникальные лесные насаждения	2	5	Кондопожский	2,4	нет	нет	63	46
Уникальные лесные насаждения	2	5	Кондопожский	1	нет	нет	64	46
Уникальные лесные насаждения	2	5	Кондопожский	5	нет	нет	65	46
Уникальные лесные насаждения	2	5	Спасогубский	0,5	нет	нет	67	101
Уникальные лесные насаждения	2	5	Спасогубский	26	нет	нет	68	101
Урозери	2	5	Петрозаводский, Шуйско- Виданский	2301	да	нет	93	71, 116
Участки леса с ред- кими древесными породами- интродуцентами в кв. 61, выдел 11, 12, 21 Куркиекского лесничества, на общей площади 8,3 га	2	5	Лахденпохский	8,3	да	да	86	56
Челмужская коса	2	5	Медвежьегорский	900	да	да	62	59
Чилим	2	5	Олонецкий	608	нет	нет	150	67
Чимильская поляна	2	5	Олонецкий	25	нет	нет	134	67
Чувной-суо	2	4	Шуйско- Виданский	600	нет	нет	38	117
Шайдомский	2	4	Кондопожский	29600	нет	нет	40	45

1	2	3	4	6	7	8	9	10
Широкое	2	5	Ладвинский	259	нет	нет	158	52
Шомба	2	5	Кемский	365	нет	нет	120	41
Шубинское	2	5	Кондопожский	22	нет	нет	121	45
Шуйостровский	2	4	Сосновецкий	10000	нет	нет	11	98
Юдальский	2	4	Муезерский	1524	да	нет	45	62, 63
Южно-Габозерское (Сандальское)	2	5	Кондопожский	357	да	да	116	46
Южный Олений остров	2	5	Заонежский	75	нет	нет	54	34

Список сносок - *Footnotes*

¹ Учрежден постановлениями Совета Народных Комиссаров Автономной Карельской ССР № 604 от 11.06.31 г. и Совета Министров СССР № 4139 от 27.10.51 г. Границы заповедника установлены в соответствии с Постановлением Совета Народных Комиссаров Автономной Карельской ССР от 3 июня 1932 г. № 348; Постановлением Совета Министров Карело-Финской ССР от 17 марта 1947 г. № 172; Постановлением Совета Министров Карельской АССР от 20 ноября 1961 г. № 472; Распоряжением Совета Министров РСФСР от 25 февраля 1987 г. № 219-р; Распоряжением Совета Министров РСФСР от 10 октября 1990 г. № 1202-р; Государственного Акта на право пользования землей № 000103, выданного Администрацией г. Кондопоги (Постановление № 32 от 16 октября 1986 г.). Положение о заповеднике разработано на основе Положения о государственных природных заповедниках в Российской Федерации (утверждено постановлением Правительства РСФСР от 18 декабря 1991 года № 48 с последующими изменениями и дополнениями, внесенными постановлением Правительства Российской Федерации от 21 августа 1992 г. № 613, постановлением Правительства Российской Федерации от 27 декабря 1994 г. № 1428 и постановлением Правительства Российской Федерации от 23 апреля 1996 г. № 527).

² Учрежден постановлением Совета Министров РСФСР № 557 от 14.12.83 г. Включен в состав российско-финляндского заповедника «Дружба» распоряжением Совета Министров РСФСР № 1036-р от 18.09.91 г. Положение о заповеднике разработано на основе Положения о государственных природных заповедниках в Российской Федерации (утверждено постановлением Правительства РСФСР от 18 декабря 1991 года № 48 с последующими изменениями и дополнениями, внесенными постановлением Правительства Российской Федерации от 21 августа 1992 г. № 613, постановлением Правительства Российской Федерации от 27 декабря 1994 г. № 1428 и постановлением Правительства Российской Федерации от 23 апреля 1996 г. № 527).

³ Участок площадью 281 га присоединен к Кандалакшскому заповеднику распоряжением Совета Министров РСФСР № 1450-р от 20.04.57 г. Распоряжением Совета Министров Карельской АССР № 585-р от 02.10.59 г. вокруг архипелага установлена водная охранная зона шириной 500 м. Решением Совета Министров РСФСР № 508-р от 19.04.77 г. водная охранная зона преобразована в заповедную территорию. Положение о заповеднике разработано на основе Положения о государственных природных заповедниках в Российской Федерации (утверждено постановлением Правительства РСФСР от 18 декабря 1991 года № 48 с последующими изменениями и дополнениями, внесенными постановлением Правительства Российской Федерации от 21 августа 1992 г. № 613, постановлением Правительства Российской Федерации от 27 декабря 1994 г. № 1428 и постановлением Правительства Российской Федерации от 23 апреля 1996 г. № 527).

⁴ Учрежден постановлением Правительства Российской Федерации № 331 от 20.05.92 г. Площадь увеличена на 1054 га постановлением Правительства Российской Федерации №1600 от 19.12.97 г.

⁵ Учрежден постановлением Совета Министров РСФСР № 224 от 20.04.91 г.

⁶ Постановление Совета Министров РСФСР № 437 от 28.08.79 г. Постановление Верховного Совета Республики Карелия № ХП-16/515 от 09.04.93 г. Постановление Совета Министров Республики Карелия № 450 от 15.12.93 г. Постановление Председателя Правительства Республики Карелия № 64 от 06.07.94 г. Постановлением Законодательного собрания Республики Карелия от 4 ноября 1999 г. № 289 ПР. Постановление Правительства Республики Карелия от 31 декабря 1999 г. № 207-П.

⁷ Учрежден приказом Главохоты при Совете Министров РСФСР № 281 от 22.09.89 г. (положение о заказнике утверждено приложением к приказу) в соответствии с постановлениями Совета Министров Карельской АССР № 307 от 23.11.88 г. и Совета Министров РСФСР № 14 от 06.01.89 г., постоянный. Включил в свой состав территорию регионального охотничьего заказника «Кижский» (13,6 тыс. га), учрежденного ранее Постановлением Совета Министров Карельской АССР № 462 от 02.11.73 г. на 10 лет в охранной зоне музея-заповедника «Кижии» и закрытого решением Медвежьегорского РИК от 13.8.82 № 8-394, не утвержденным вышестоящими органами.

⁸ Учрежден Постановлением Совета Министров Карельской АССР № 544 от 14.11.78 г. на 10 лет. Включен в список республиканских заказников и оставлен на учете без продления в установленном порядке до завершения ревизии охотничьих заказников Карелии Постановлением Совета Министров Карельской АССР № 303 от 22.12.89 г. (Правила охоты в Карельской АССР; Приложение № 2).

⁹ Учрежден Постановлением Совета Министров Карельской АССР № 276 от 20.07.84 г. (действует в редакции Постановления Правительства РК от 19 марта 2004 г. № 27-П), постоянный. Положение о заказнике утверждено тем же постановлением.

- ¹⁰ Учрежден Постановлением Совета Министров Карельской АССР № 276 от 20.07.84 г. (действует в редакции Постановления Правительства РК от 19 марта 2004 г. № 27-П), постоянный. Положение о заказнике утверждено тем же Постановлением.
- ¹¹ Учрежден Постановлением Совета Министров Карельской АССР № 295 от 29.07.81 г., постоянный. Разработка режима возложена на Министерство лесного хозяйства Карельской АССР
- ¹² Охранная зона Государственного историко-архитектурного и этнографического музея-заповедника «Кижы» утверждена Постановлением Совета Министров Карельской АССР № 391 от 14.09.72 г. Постановлением Верховного Совета РК № ХП-16/484 от 19.02.93 г. землям в пределах границ охранной зоны придан статус земель историко-культурного назначения (Земельный кодекс РСФСР, ст. 93) и утвержден режим их использования. Постановлением Совета Министров РК № 48 от 07.02.94 г. утверждена схема границ охранной зоны, в состав музея включены недвижимые памятники, находящиеся в его оперативном управлении, и земельные участки, переданные ему в бессрочное безвозмездное пользование (список объектов по состоянию на 01.01.94 г.).
- ¹³ Учрежден Постановлением Совета Министров Карельской АССР № 276 от 20.07.84 г. (действует в редакции Постановления Правительства РК от 19 марта 2004 г. № 27-П). Режим особой охраны утвержден тем же Постановлением.
- ¹⁴ Учрежден Постановлением Медвежьегорского райсовета № 349 от 12.08.83 г.; Постановлением Совета Министров Карелии № 371 от 21.10.93 г. Режим охраны утвержден последним постановлением.
- ¹⁵ Учрежден Постановлением Совета Министров Карелии № 371 от 21.10.93 г. Режим охраны утвержден тем же постановлением.
- ¹⁶ Учрежден Постановлением Председателя Правительства РК № 861 от 29.12.97 г. Режим особой охраны утвержден тем же постановлением.
- ¹⁷ Учрежден Постановлением Председателя Правительства РК № 250 от 06.04.95 г. Режим особой охраны утвержден тем же постановлением.
- ¹⁸ Научное обоснование памятника природы регионального значения "Куми-порог" в Калевальском районе Республики Карелия. Петрозаводск, 2004.
- ¹⁹ Учрежден решением Кемского исполкома № 138 от 05.09.73 г. и Постановлением Совета Министров Карельской АССР № 462 от 02.11.73 г. на 10 лет; продлен до 1993 г. Включен в список республиканских заказников и оставлен на учете без продления в установленном порядке до завершения ревизии охотничьих заказников Карелии Постановлением Совета Министров Карельской АССР № 303 от 22.12.89 г. (Правила охоты в Карельской АССР; Приложение № 2). Положение о заказнике разработано, но не утверждено в установленном порядке.
- ²⁰ Учрежден Постановлением Совета Министров Карельской АССР № 295 от 29.07.81 г., постоянный. Разработка режима возложена на Министерство лесного хозяйства Карельской АССР.
- ²¹ Учрежден Постановлением Председателя Правительства РК № 250 от 06.04.95 г. Режим особой охраны утвержден тем же постановлением.
- ²² Учрежден Постановлением Председателя Правительства РК № 250 от 06.04.95 г. Режим особой охраны утвержден тем же постановлением.
- ²³ Громцев А.Н. (ред.) Материалы инвентаризации природных комплексов и научное обоснование ландшафтного заказника «Сыроватка». Петрозаводск, 2003.
- ²⁴ Учреждена Постановлением Совета Министров Карельской АССР № 254 от 14.05.75 г. на площади 6308 га. Сокращена на 95 га Постановлением Совета Министров Карельской АССР № 435 от 15.09.77 г, которым также был установлен режим содержания. В соответствии с Распоряжением Совета Министров РСФСР № 1202-р от 10.10.90 г. Распоряжением Совета Министров Карельской АССР № 6-8-7/1217 от 23.10.90 г. из охранной зоны изъято 420,4 га (кв. 67, части кв. 97 и 111 Березовского л-ва и часть акватории Сундозера с островами в кв. 164 Юркостровского л-ва) для увеличения площади заповедника.
- ²⁵ Учрежден Постановлением Совета Министров Карельской АССР № 147 от 24.05.89 г. Режим охраны утвержден тем же постановлением.
- ²⁶ Учрежден Постановлением Совета Министров Карельской АССР № 147 от 24.05.89 г. Режим охраны утвержден тем же постановлением.
- ²⁷ Учрежден Постановлением Совета Министров Карельской АССР № 147 от 24.05.89 г. Режим охраны утвержден тем же постановлением.
- ²⁸ Учрежден Постановлением Совета Министров Карельской АССР № 147 от 24.05.89 г. Режим охраны утвержден тем же постановлением.
- ²⁹ Учрежден Постановлением Совета Министров Карельской АССР № 147 от 24.05.89 г. Режим охраны утвержден тем же постановлением.
- ³⁰ Учрежден Постановлением Совета Министров Карельской АССР № 147 от 24.05.89 г. Режим охраны утвержден тем же постановлением.

- ³¹ Учрежден Постановлением Совета Министров Карельской АССР № 302 от 31.10.91 г. Режим охраны утвержден тем же постановлением.
- ³² Учрежден Постановлением Совета Министров Карельской АССР № 275 от 15.06.76 г., постоянный.
- ³³ Учрежден Постановлением Совета Министров Карельской АССР № 295 от 29.07.81 г.
- ³⁴ Учрежден Постановлением Совета Министров Карельской АССР № 295 от 29.07.81 г., постоянный. Разработка режима возложена на Министерство лесного хозяйства Карельской АССР.
- ³⁵ Учрежден Постановлением Председателя Правительства РК № 250 от 06.04.95 г. Режим особой охраны утвержден тем же постановлением.
- ³⁶ Утверждены Постановлением Совета Министров Карельской АССР № 295 от 29.07.81 г. как лесное насаждение с заказным режимом.
- ³⁷ Учрежден Постановлением Совета Министров Карельской АССР № 391 от 15.10.80 г. на 10 лет. Включен в список республиканских заказников и оставлен на учете без продления в установленном порядке до завершения ревизии охотничьих заказников Карелии Постановлением Совета Министров Карельской АССР № 303 от 22.12.89 г. (Правила охоты в Карельской АССР; Приложение № 2). Положение о заказнике не разработано.
- ³⁸ Учрежден Постановлением Председателя Правительства РК № 86 от 17.02.97 г. Положение о заказнике утверждено тем же постановлением. Постановление действует в редакции Постановления Председателя Правительства РК от 5 июля 2000 г. № 191 "О внесении изменения в Постановление Председателя Правительства Республики Карелия от 17 февраля 1997 года № 86".
- ³⁹ Постановлением Председателя Правительства РК от 25 августа 1997 г. № 492 "О дополнительном резервировании территорий под проектируемый национальный парк "Калевальский" территория зарезервирована под НП "Калевальский" на неопределенный срок. Распоряжением Правительства Российской Федерации от 23 мая 2001 года № 725-р "Об организации государственных природных заповедников и национальных парков на территории Российской Федерации в 2001-2010 годах" НП "Калевальский" включен в список государственных природных заповедников и национальных парков, которые предусматривается организовать на территории Российской Федерации в 2001-2010 годах. Распоряжением Правительства РК от 6 августа 2002 г. № 190р-П поддержана инициатива учреждения национального парка "Калевальский", включая данный квартал.
- ⁴⁰ Учрежден Постановлением Совета Министров Карельской АССР № 276 от 20.07.84 г. (действует в редакции Постановления Правительства РК от 19 марта 2004 г. № 27-П), постоянный. Положение о заказнике утверждено тем же постановлением.
- ⁴¹ Учрежден Постановлением Совета Министров Карельской АССР № 147 от 24.05.89 г. Режим охраны утвержден тем же постановлением.
- ⁴² Учрежден Постановлением Совета Министров Карельской АССР № 147 от 24.05.89 г. Режим охраны утвержден тем же постановлением.
- ⁴³ Учрежден Постановлением Совета Министров Карельской АССР № 147 от 24.05.89 г. Режим охраны утвержден тем же постановлением.
- ⁴⁴ Учрежден Постановлением Совета Министров Карельской АССР № 302 от 31.10.91 г. Режим охраны утвержден тем же постановлением.
- ⁴⁵ Учрежден Постановлением Совета Министров Карельской АССР № 302 от 31.10.91 г. Режим охраны утвержден тем же постановлением.
- ⁴⁶ Учрежден Постановлением Совета Министров Карельской АССР № 302 от 31.10.91 г. Режим охраны утвержден тем же постановлением.
- ⁴⁷ Учрежден Постановлением Совета Министров Карельской АССР № 302 от 31.10.91 г. Режим охраны утвержден тем же постановлением.
- ⁴⁸ Учрежден Постановлением Председателя Правительства РК № 250 от 06.04.95 г. Режим особой охраны утвержден тем же постановлением.
- ⁴⁹ Учрежден Постановлением Председателя Правительства РК № 861 от 29.12.97 г. Режим особой охраны утвержден тем же постановлением.
- ⁵⁰ Учрежден Постановлением Председателя Правительства РК № 254 от 06.04.95 г., постоянный. Положение о заказнике утверждено тем же постановлением.
- ⁵¹ Учрежден Постановлением Председателя Правительства РК № 160 от 27.02.96 г. на площади 19870 га, в том числе суши – 736 га. Постановление действует в редакции Постановления Председателя Правительства РК от 18 мая 2001 г. № 114 "О внесении изменений и дополнений в Постановление Председателя Правительства Республики Карелия от 27 февраля 1996 года № 160". Положение о заказнике утверждено тем же постановлением. Постановлением Председателя Правительства РК № 372 от 24.04.96 г. из состава заказника изъяты о-ва Мекерикке, Макаринсаари, Хейнясенмаа и Кургисаари общей площадью около 343 га.

⁵² Учрежден на 10 лет Постановлением Совета Министров Карельской АССР № 377 от 16.09.71 г. под названием “Реускульский заказник”, Постановлением Совета Министров Карельской АССР № 544 от 14.11.78 г. продлен до 1988 г. с расширением территории. Включен в список республиканских заказников и оставлен на учете без продления в установленном порядке до завершения ревизии охотничьих заказников Карелии Постановлением Совета Министров Карельской АССР № 303 от 22.12.89 г. (Правила охоты в Карельской АССР; Приложение № 2). Разработано два положения о заказнике, оба не утверждены государственными органами.

⁵³ Учрежден Постановлением Совета Министров Карельской АССР № 295 от 29.07.81 г., постоянный. Разработка режима возложена на Министерство лесного хозяйства Карельской АССР.

⁵⁵ Учрежден Постановлением Председателя Правительства РК № 252 от 06.04.95 г. Режим особой охраны утвержден тем же постановлением.

⁵⁶ Учреждены Постановлением Совета Министров Карельской АССР № 276 от 20.07.84 г. (действует в редакции Постановления Правительства РК от 19 марта 2004 г. № 27-П). Режим особой охраны утвержден тем же постановлением.

⁵⁷ Учрежден решением Медвежьегорского райисполкома № 121 от 29.04.70 г., утвержденным Постановлением Совета Министров Карельской АССР № 319 от 27.07.70 г. на 10 лет; после 1980 г. продолжал функционировать без официального продления. Продлен на 10 лет с расширением территории решением Медвежьегорского райисполкома № 8/392 от 13.08.82 г., не утвержденным вышестоящими органами. Включен в список республиканских заказников и оставлен на учете без продления в установленном порядке до завершения ревизии охотничьих заказников Карелии Постановлением Совета Министров Карельской АССР № 303 от 22.12.89 г. (Правила охоты в Карельской АССР; Приложение № 2). Разработано два положения о заказнике, оба не утверждены государственными органами.

⁵⁸ Учрежден Постановлением Совета Министров Карельской АССР № 295 от 29.07.81 г., постоянный. Разработка режима возложена на Министерство лесного хозяйства Карельской АССР.

⁵⁹ Учрежден Постановлением Совета Министров Карельской АССР № 276 от 20.07.84 г. (действует в редакции Постановления Правительства РК от 19 марта 2004 г. № 27-П). Режим особой охраны утвержден тем же постановлением.

⁶⁰ Учрежден Постановлением Совета Министров Карельской АССР № 147 от 24.05.89 г. Режим охраны утвержден тем же постановлением.

⁶¹ Археологические памятники п-ова Оровский поставлены на государственный учет Постановлением Совета Министров Карельской АССР № 199 от 21.04.71 г. Утверждены в качестве культурно-исторических объектов федерального значения Указом Президента Российской Федерации № 176 от 20.02.95 г. Земли п-ова Оровский признаны землями историко-культурного назначения Постановлением Председателя Правительства РК № 219 от 22.04.97 г. Режим содержания земель определен последним постановлением.

⁶² Памятники вблизи залива Черная Губа поставлены на государственный учет в качестве памятников древней истории и археологии Постановлением Совета Министров Карельской АССР № 199 от 21.04.71 г. Земли археологического комплекса признаны землями историко-культурного назначения Постановлением Председателя Правительства РК № 478 от 21.07.98 г. Режим содержания земель определен тем же постановлением.

⁶³ Учрежден Постановлением Совета Министров Карельской АССР № 200 от 18.07.91 г., постоянный. Положение о заказнике утверждено тем же постановлением.

⁶⁴ Учрежден Постановлением Совета Министров Карельской АССР № 336 от 05.08.74 г. на 10 лет; расширен Постановлением Совета Министров Карельской АССР № 476 от 12.11.76 г. Сохранен в качестве районного охотничьего заказника до 1996 г. решениями Муезерского райисполкома № 213 от 11.09.84 г. и № 24 от 14.09.86 г. Включен в список республиканских заказников и оставлен на учете до завершения ревизии охотничьих заказников Карелии без продления в установленном порядке Постановлением Совета Министров Карельской АССР № 303 от 22.12.89 г. (Правила охоты в Карельской АССР; Приложение № 2). Действие районного охотничьего заказника продлено до 01.01.2002 Постановлением главы местного самоуправления Муезерского р-на № 35 от 03.02.98 г.

⁶⁵ Учрежден Постановлением Совета Министров Карельской АССР № 544 от 14.11.78 г. на 10 лет. Сохранен в качестве районного охотничьего заказника до 1996 г. решением Муезерского райисполкома № 24 от 14.01.86 г. Подтвержден в качестве республиканского заказника и оставлен на учете до завершения ревизии охотничьих заказников Карелии без продления в установленном порядке Постановлением Совета Министров Карельской АССР № 303 от 22.12.89 г. (Правила охоты в Карельской АССР; Приложение № 2). Действие районного охотничьего заказника продлено до 01.01.2002 г. Постановлением главы местного самоуправления Муезерского р-на № 35 от 03.02.98 г. Режим охраны указан согласно положению о заказнике, которое не утверждено госу-

дарственными органами, и решению Муезерского РИК от 11.09.84 № 213, не утвержденному вышестоящими органами.

⁶⁶ Учрежден Постановлением Совета Министров Карельской АССР № 391 от 15.10.80 г. на 10 лет. Включен в список республиканских заказников и оставлен на учете без продления в установленном порядке до завершения ревизии охотничьих заказников Карелии Постановлением Совета Министров Карельской АССР № 303 от 22.12.89 г. (Правила охоты в Карельской АССР; Приложение № 2). Положение о заказнике не разработано.

⁶⁷ Учрежден Постановлением Совета Министров Карельской АССР № 295 от 29.07.81 г., постоянный. Разработка режима возложена на Министерство лесного хозяйства Карельской АССР.

⁶⁸ Учрежден Постановлением Совета Министров Карельской АССР № 147 от 24.05.89 г. Режим охраны утвержден тем же постановлением.

⁶⁹ Учрежден приказом Главохоты при Совете Министров РСФСР № 68 от 20.02.86 г. в соответствии с Постановлением Совета Министров Карельской АССР № 417 от 12.11.85 г. и Совета Министров РСФСР № 14 от 06.01.86 г., постоянный. Положение о заказнике утверждено тем же приказом. Распоряжением Олонецкого РИК от 5.04.90 № 71-р "Об усилении охраны государственного республиканского зоологического заказника Олонецкий" введены дополнительные ограничения по режиму (по действующему законодательству не имеет юридической силы!). Включил в свой состав территорию регионального охотничьего заказника "Обжанский" (13410 га), учрежденного ранее Постановлением Совета Министров Карельской АССР № 509 от 09.12.76 г. сроком на 10 лет.

⁷⁰ Учрежден Постановлением Совета Министров Карельской АССР № 336 от 5.08.74 г. на 10 лет. Продлен на 10 лет с расширением границ Постановлением Совета Министров Карельской АССР № 391 от 15.10.80 г. Включен в список республиканских заказников и оставлен на учете без продления в установленном порядке до завершения ревизии охотничьих заказников Карелии Постановлением Совета Министров Карельской АССР № 303 от 22.12.89 г. (Правила охоты в Карельской АССР; Приложение № 2).

⁷¹ Учрежден Постановлением Совета Министров Карельской АССР № 200 от 18.07.91 г., постоянный. Положение о заказнике утверждено тем же постановлением.

⁷² Учрежден Постановлением Совета Министров Карелии № 176 от 28.04.94 г. В настоящее время функционирует в соответствии с Постановлением Правительства РК от 12 августа 2004 г. № 85-П "О ландшафтном заказнике республиканского значения "Важозерский"". Положение о заказнике утверждено последним постановлением.

⁷³ Учрежден Постановлением Совета Министров Карельской АССР № 295 от 29.07.81 г., постоянный.

⁷⁴ Учреждены Постановлением Совета Министров Карельской АССР № 147 от 24.05.89 г. Режим охраны утвержден тем же постановлением.

⁷⁵ Учреждены Постановлением Председателя Правительства РК № 250 от 06.04.95 г. Режим особой охраны утвержден тем же постановлением.

⁷⁶ Учрежден Постановлением Председателя Правительства РК № 829 от 02.10.95 г.

⁷⁸ Учрежден Постановлением Совета Министров Карельской АССР № 276 от 20.07.84 г. (действует в редакции Постановления Правительства РК от 19 марта 2004 г. № 27-П), постоянный. Положение о заказнике утверждено тем же постановлением.

⁷⁹ Учрежден Постановлением Совета Министров Карельской АССР № 19 от 31.01.91 г. на площади 2888 га, постоянный. Положение о заказнике утверждено тем же постановлением. Постановлением Правительства Карелии от 26 июня 2004 г. № 72-П "О внесении изменений в Постановление Совета Министров Карельской АССР от 31 января 1991 года № 19" в вышеуказанное постановление и положение внесены изменения. Постановлением Правительства Карелии № 11 от 09.01.95 г. площадь уменьшена до 2710 га (кв. 65, 66 отданы под садоводческие участки).

⁸⁰ Учрежден Постановлением Правительства РК от 15 января 2001 г. № 4-П "О создании заказника интродуцированных древесных пород "Порожки" в Прионежском районе". Положение о заказнике утверждено тем же постановлением.

⁸¹ Учрежден Постановлением Совета Министров Карельской АССР № 295 от 29.07.81 г., постоянный. Разработка режима возложена на Министерство лесного хозяйства Карельской АССР.

⁸² Учрежден Постановлением Председателя Правительства РК № 858 от 29.12.97 г. Положение о памятнике природы утверждено тем же постановлением.

⁸³ Учрежден Постановлением Председателя Правительства РК № 250 от 06.04.95 г. Режим особой охраны утвержден тем же постановлением.

⁸⁴ Учрежден Постановлением Совета Министров Карельской АССР № 276 от 20.07.84 г. (действует в редакции Постановления Правительства РК от 19 марта 2004 г. № 27-П), постоянный. Положение о заказнике утверждено тем же постановлением.

- ⁸⁵ Учрежден Постановлением Совета Министров Карельской АССР № 295 от 29.07.81 г., постоянный. Разработка режима возложена на Министерство лесного хозяйства Карельской АССР.
- ⁸⁶ Учрежден Постановлением Правительства РК от 9 августа 1999 г. № 70-П "О создании гидрологического памятника природы регионального значения "Белые мосты" на территории Питкярантского района Республики Карелия". Постановление действует в редакции Постановления Правительства РК от 4 июня 2002 г. № 67-П "О внесении изменения в Постановление Правительства Республики Карелия от 9 августа 1999 года № 70-П". Режим особой охраны утвержден тем же постановлением.
- ⁸⁷ Учрежден Постановлением Совета Министров Карельской АССР № 276 от 20.07.84 г. (действует в редакции Постановления Правительства РК от 19 марта 2004 г. № 27-П). Режим особой охраны утвержден тем же постановлением.
- ⁸⁸ Учреждены Постановлением Совета Министров Карельской АССР № 276 от 20.07.84 г. (действует в редакции Постановления Правительства РК от 19 марта 2004 г. № 27-П). Режим особой охраны утвержден тем же постановлением.
- ⁸⁹ Учрежден Постановлением Совета Министров Карельской АССР № 276 от 20.07.84 г. (действует в редакции Постановления Правительства РК от 19 марта 2004 г. № 27-П), постоянный. Положение о заказнике утверждено тем же постановлением.
- ⁹⁰ Учрежден на 10 лет решением Суоярвского райисполкома № 84 от 26.03.70 г., утвержденным Постановлением Совета Министров Карельской АССР № 319 от 27.07.70 г. (10,8 тыс. га); расширен Постановлением Совета Министров Карельской АССР № 434 от 18.10.72 г. по предложению Суоярвского райисполкома (решение № 201 от 18.08.72 г.). Сохранен в качестве районного заказника решением Суоярвского райисполкома № 282 от 24.11.81 г. до 01.01.92 г. Включен в список республиканских заказников и оставлен на учете без продления в установленном порядке до завершения ревизии охотничьих заказников Карелии Постановлением Совета Министров Карельской АССР № 303 от 22.12.89 г. (Правила охоты в Карельской АССР; Приложение № 2). Положение о заказнике разработано, но не утверждено в установленном порядке.
- ⁹¹ Учреждены Постановлением Председателя Правительства РК № 250 от 06.04.95 г. Режим особой охраны утвержден тем же постановлением.
- ⁹³ Учрежден на 10 лет Постановлением Совета Министров Карельской АССР № 542 от 02.12.65 г., продлен до 1985 г. Постановлением Совета Министров Карельской АССР № 516 от 15.12.75 г. включен в список республиканских заказников и оставлен на учете без продления в установленном порядке до завершения ревизии охотничьих заказников Карелии Постановлением Совета Министров Карельской АССР № 303 от 22.12.89 г. (Правила охоты в Карельской АССР; Приложение № 2). Положение о заказнике разработано, но не утверждено органами государственной власти.
- ⁹⁴ Учрежден Постановлением Совета Министров Карельской АССР № 275 от 15.06.76 г.
- ⁹⁵ Учрежден Постановлением Совета Министров Карельской АССР № 276 от 20.07.84 г. (действует в редакции Постановления Правительства РК от 19 марта 2004 г. № 27-П), постоянный. Положение о заказнике утверждено тем же постановлением.
- ⁹⁶ Учрежден Постановлением Совета Министров Карельской АССР № 487 от 27.11.72 г. сроком на 10 лет. Постановлением Совета Министров Карельской АССР № 276 от 20.07.84 г. (действует в редакции Постановления Правительства РК от 19 марта 2004 г. № 27-П) переведен в постоянные. Положение о заказнике утверждено тем же постановлением.
- ⁹⁷ Учрежден Постановлением Совета Министров Карелии № 176 от 28.04.94 г. В настоящее время функционирует в соответствии с Постановлением Правительства РК от 12 августа 2004 г. № 85-П "О ландшафтном заказнике республиканского значения "Важозерский"". Положение о заказнике утверждено последним постановлением.
- ⁹⁸ Учрежден Постановлением Совета Министров Карельской АССР № 295 от 29.07.81 г., постоянный. Разработка режима возложена на Министерство лесного хозяйства Карельской АССР.
- ⁹⁹ Учреждены Постановлением Совета Министров Карельской АССР № 147 от 24.05.89 г. Режим охраны утвержден тем же постановлением.
- ¹⁰⁰ Учрежден Постановлением Совета Министров Карельской АССР № 302 от 31.10.91 г. Режим охраны утвержден тем же постановлением.
- ¹⁰¹ Учрежден Постановлением Совета Министров Карельской АССР № 276 от 20.07.84 г. (действует в редакции Постановления Правительства РК от 19 марта 2004 г. № 27-П). Режим особой охраны утвержден тем же постановлением.
- ¹⁰² Учреждены Постановлением Председателя Правительства РК № 250 от 06.04.95 г. Режим особой охраны утвержден тем же постановлением.
- ¹⁰³ Учрежден на 10 лет Постановлением Совета Министров Карельской АССР № 544 от 14.11.78 г. Включен в список республиканских заказников и оставлен на учете без продления в установленном порядке до завершения ревизии охотничьих заказников Карелии Постановлением Совета Ми-

нистров Карельской АССР № 303 от 22.12.89 г. (Правила охоты в Карельской АССР; Приложение № 2).

¹⁰⁴ Учрежден Постановлением Совета Министров Карельской АССР № 390 от 13.11.86 г. Режим охраны утвержден тем же Постановлением.

¹⁰⁵ Учрежден Постановлением Совета Министров Карельской АССР № 295 от 29.07.81 г., постоянный. Разработка режима возложена на Министерство лесного хозяйства Карельской АССР.

¹⁰⁶ Учреждены Постановлением Совета Министров Карельской АССР № 276 от 20.07.84 г. (действует в редакции Постановления Правительства РК от 19 марта 2004 г. № 27-П). Режим особой охраны утвержден тем же постановлением.

¹⁰⁷ Учреждены Постановлением Председателя Правительства РК № 250 от 06.04.95 г. Режим особой охраны утвержден тем же постановлением.

¹⁰⁸ Учрежден Постановлением Совета Министров Карельской АССР № 147 от 24.05.89 г. Режим охраны утвержден тем же постановлением.

¹⁰⁹ Создана Постановлением Правительства РК от 12 сентября 2003 г. № 111-П “О создании охранной зоны вокруг национального парка “Паанаярви””. Положение об охранной зоне утверждено тем же постановлением.

¹¹⁰ Учрежден Постановлением Совета Министров Карельской АССР № 295 от 29.07.81 г., постоянный. Разработка режима возложена на Министерство лесного хозяйства Карельской АССР.

¹¹¹ Учрежден на 10 лет как районный решением Сегежского райисполкома № 15 от 25.01.82 г. Действие районного заказника продлено до 1999 г. с расширением границ решением Сегежского райисполкома № 123 от 25.04.89 г. Положение о заказнике утверждено тем же решением, но не подтверждено вышестоящими органами. Есть еще два неутвержденных положения, относящиеся к более раннему времени. Включен в список республиканских заказников и оставлен на учете без продления в установленном порядке до завершения ревизии охотничьих заказников Карелии Постановлением Совета Министров КАСР № 303 от 22.12.89 г. (Правила охоты в Карельской АССР; Приложение № 2).

¹¹² Учрежден Постановлением Председателя Правительства РК № 250 от 06.04.95 г. Режим особой охраны утвержден тем же постановлением.

¹¹³ Учрежден Постановлением Совета Министров Карельской АССР № 522 от 02.11.78 г., постоянный.

¹¹⁴ Учрежден на 10 лет Постановлением Совета Министров Карельской АССР № 377 от 16.09.71 г. под названием “Реускульский заказник”, Постановлением Совета Министров Карельской АССР № 544 от 14.11.78 г. продлен до 1988 г. с расширением территории. Включен в список республиканских заказников и оставлен на учете без продления в установленном порядке до завершения ревизии охотничьих заказников Карелии Постановлением Совета Министров Карельской АССР № 303 от 22.12.89 г. (Правила охоты в Карельской АССР; Приложение № 2). Разработано два положения о заказнике, оба не утверждены государственными органами.

¹¹⁵ Учрежден Постановлением Совета Министров Карельской АССР № 276 от 20.07.84 г. (действует в редакции Постановления Правительства РК от 19 марта 2004 г. № 27-П). Режим особой охраны утвержден тем же постановлением.

¹¹⁶ Учрежден Постановлением Совета Министров Карельской АССР № 295 от 29.07.81 г., постоянный. Разработка режима возложена на Министерство лесного хозяйства Карельской АССР.

¹²⁰ Беломорские петроглифы поставлены на государственный учет в качестве памятников археологии государственного значения Постановлением Совета Министров Карельской АССР № 199 от 21.04.71 г. Земли археологического комплекса признаны землями историко-культурного назначения Постановлением Председателя Правительства РК № 221 от 09.04.98 г. Режим содержания земель определен последним постановлением.

¹²¹ Учрежден решением Беломорского райисполкома № 264 от 21.09.73 г. и Постановлением Совета Министров Карельской АССР № 462 от 02.11.73 г. на 10 лет; продлен до 1993 г.; включен в список республиканских заказников и оставлен на учете без продления в установленном порядке до завершения ревизии охотничьих заказников Карелии Постановлением Совета Министров Карельской АССР № 303 от 22.12.89 г. (Правила охоты в Карельской АССР; Приложение № 2). Положение о заказнике разработано, но не утверждено в установленном порядке.

¹²² Учрежден Постановлением Председателя Правительства РК № 96 от 06.02.96 г. Положение о заказнике утверждено тем же постановлением. Режим охраны изменен Постановлением Председателя Правительства РК № 323 от 04.06.97 г.

¹²³ Учрежден Постановлением Совета Министров Карельской АССР № 276 от 20.07.84 г. (действует в редакции Постановления Правительства РК от 19 марта 2004 г. № 27-П), постоянный. Положение о заказнике утверждено тем же постановлением.

¹²⁴ Учрежден Постановлением Совета Министров Карельской АССР № 295 от 29.07.81 г., постоянный. Разработка режима возложена на Министерство лесного хозяйства Карельской АССР.

¹²⁵ Учреждена Постановлением Совета Министров Карельской АССР № 254 от 14.05.75 г. на площади 6308 га. Сокращена на 95 га Постановлением Совета Министров Карельской АССР № 435 от 15.09.77 г, которым также был установлен режим содержания. В соответствии с Распоряжением Совета Министров РСФСР № 1202-р от 10.10.90 г. Распоряжением Совета Министров Карельской АССР № 6-8-7/1217 от 23.10.90 г. из охранной зоны изъято 420,4 га (кв. 67, части кв. 97 и 111 Березовского л-ва и часть акватории Сундозера с островами в кв. 164 Юркостровского л-ва) для увеличения площади заповедника.

¹²⁶ Постановлением Совета Министров РСФСР № 1116 от 16.09.63 г. учреждены границы трех зон округа санитарной охраны курортных лесов санатория «Марциальные Воды». Распоряжением Совета Министров РСФСР № 365-р от 19.04.88 г. изменены границы третьей зоны.

¹²⁷ Учрежден Постановлением Совета Министров Карельской АССР № 147 от 24.05.89 г. Режим охраны утвержден тем же постановлением.

¹²⁸ Утверждены Постановлением Совета Министров Карельской АССР № 295 от 29.07.81 г. как лесное насаждение с заказным режимом.

¹²⁹ Учрежден Постановлением Совета Министров Карельской АССР № 544 от 14.11.78 г. на 10 лет. Сохранен в качестве районного охотничьего заказника до 1996 г. решением Муезерского райисполкома № 24 от 14.01.86 г. Подтвержден в качестве республиканского заказника и оставлен на учете до завершения ревизии охотничьих заказников Карелии без продления в установленном порядке Постановлением Совета Министров Карельской АССР № 303 от 22.12.89 г. (Правила охоты в Карельской АССР; Приложение № 2). Действие районного охотничьего заказника продлено до 01.01.2002 г. Постановлением главы местного самоуправления Муезерского р-на № 35 от 03.02.98 г. Режим охраны указан согласно положению о заказнике, которое не утверждено государственными органами, и решению Муезерского РИК от 11.09.84 № 213, не утвержденному вышестоящими органами.

¹³¹ Учрежден Постановлением Совета Министров Карельской АССР № 254 от 03.06.74 г. без указания границ и статуса. Режим охраны определен тем же постановлением. Границы приводятся согласно Постановлению Совета Министров Карельской АССР № 275 от 15.06.76 г.

¹³² Учрежден Постановлением Совета Министров Карельской АССР № 295 от 29.07.81 г., постоянный. Разработка режима возложена на Министерство лесного хозяйства Карельской АССР.

¹³³ Учрежден Постановлением Председателя Правительства РК № 96 от 06.02.96 г. Положение о заказнике утверждено тем же постановлением. Режим охраны изменен Постановлением Председателя Правительства РК № 323 от 04.06.97 г.

¹³⁴ Учрежден Постановлением Совета Министров Карельской АССР № 336 от 5.08.74 г. на 10 лет; продлен до 1994 г. Включен в список республиканских заказников и оставлен на учете без официального продления в установленном порядке до завершения ревизии охотничьих заказников Карелии Постановлением Совета Министров Карельской АССР № 303 от 22.12.89 г. (Правила охоты в Карельской АССР; Приложение № 2). Положение о заказнике разработано, но не утверждено органами государственной власти.

¹³⁵ Учрежден Постановлением Правительства РК № 253 от 06.04.95 г. Положение о заказнике утверждено тем же постановлением.

¹³⁶ Учрежден на 10 лет решением Суоярвского райисполкома № 84 от 26.03.70 г., утвержденным Постановлением Совета Министров Карельской АССР № 319 от 27.07.70 г. (10,8 тыс. га); расширен Постановлением Совета Министров Карельской АССР № 434 от 18.10.72 г. по предложению Суоярвского райисполкома (решение № 201 от 18.08.72 г.). Сохранен в качестве районного заказника решением Суоярвского райисполкома № 282 от 24.11.81 г. до 01.01.92 г. Включен в список республиканских заказников и оставлен на учете без продления в установленном порядке до завершения ревизии охотничьих заказников Карелии Постановлением Совета Министров Карельской АССР № 303 от 22.12.89 г. (Правила охоты в Карельской АССР; Приложение № 2). Положение о заказнике разработано, но не утверждено в установленном порядке.

¹³⁷ Учрежден Постановлением Совета Министров Карельской АССР № 295 от 29.07.81 г., постоянный. Разработка режима возложена на Министерство лесного хозяйства Карельской АССР.

¹³⁸ Учрежден Постановлением Совета Министров Карельской АССР № 147 от 24.05.89 г. Режим охраны утвержден тем же постановлением.

¹³⁹ Учрежден Постановлением Совета Министров Карельской АССР № 276 от 20.07.84 г. (действует в редакции Постановления Правительства РК от 19 марта 2004 г. № 27-П). Режим особой охраны утвержден тем же постановлением.

¹⁴⁰ Земли историко-мемориального комплекса "Коласъярви" отнесены к землям историко-культурного назначения Постановлением Председателя Правительства РК № 804 от 24.07.98 г. Режим содержания земель определен тем же постановлением.

¹⁴¹ Учрежден Постановлением Совета Министров Карельской АССР 277 от 20.06.72 г. на 10 лет; продлен до 1992 г. Включен в список республиканских заказников и оставлен на учете без продления в установленном порядке до завершения ревизии охотничьих заказников Карелии Постановлением Совета Министров Карельской АССР № 303 от 22.12.89 г. (Правила охоты в Карельской АССР; Приложение № 2).

¹⁴² Учрежден Постановлением Совета Министров Карельской АССР № 62 от 23.02.90 г., постоянный. Положение о заказнике утверждено тем же постановлением. Постановлением Председателя Правительства РК № 64 от 06.02.97 г. цели создания заказника дополнены научно-исследовательской деятельностью и учебной работой; БС МГУ официально разрешено их проведение в кв. 11 и 12 Чупинского лесхоза на площади 600 га.

¹⁴³ Учрежден Постановлением Совета Министров Карельской АССР № 295 от 29.07.81 г., постоянный. Разработка режима возложена на Министерство лесного хозяйства Карельской АССР.

¹⁴⁴ Учрежден Постановлением Совета Министров Карельской АССР № 254 от 03.06.74 г. без указания границ и статуса. Режим охраны определен тем же постановлением. Границы приводятся согласно Постановлению Совета Министров Карельской АССР № 275 от 15.06.76 г.

¹⁴⁵ Учрежден Постановлением Совета Министров Карельской АССР № 295 от 29.07.81 г., постоянный. Разработка режима возложена на Министерство лесного хозяйства Карельской АССР.

¹⁴⁶ Учрежден Постановлением Совета Министров Карельской АССР № 302 от 31.10.91 г. Режим охраны утвержден тем же постановлением.

¹⁴⁷ Учрежден Постановлением Совета Министров Карельской АССР № 302 от 31.10.91 г. Режим охраны утвержден тем же постановлением.

¹⁴⁸ Учрежден Постановлением Председателя Правительства РК № 858 от 29.12.97 г. Положение о памятнике природы утверждено тем же постановлением.