

UTVECKLINGEN I PARKSKOGEN

Aulankos historia sträcker sig långt tillbaka i tiden, före kristendomens intåg i Finland. Uppe på berget fanns de gamla tavastlänningarnas kultplats och en fästning, som förstördes omkring år 1250 när svenskarna började bygga Tavastehus slott.

Parkskogens historia startar år 1883 då industri-pampen, överste Hugo Standertskjöld köpte dåvarande Karlbergs herrgård med pengar som han skaffat via vapenaffärer med Ryssland. Han lät börja bygga en herrgårdspark i engelsk stil med hjälp av 150 hästkarlar och över hundra fotsoldater. De små sjöarna Svandammen och Skogsdammen kom till, nya vägar byggdes, ett granitslott, lusthus och utsiktsterrasser uppfördes... och till råga på allt restes år 1907 uppe på berget ett 33 meter högt utsiktstorn.

På området planterades många nya trädslag, blommor och buskar. Den ursprungliga vegetationen försvann, men man fick en av Finlands mest betydelsefulla turistattraktioner. Lärk, sibirisk ädelgran och cembratall samt lind, lönn och alm har bevarats bäst. Det finns rikligt med förvildade buskar.

NATURSKYDDSSOMRÅDETS UPPKOMST

När Standertskjöld blev äldre blev man orolig över hur Aulanko skulle bevaras för eftervärlden. Han ville att parken skulle vara öppen för alla.

År 1930 fattade landshövdingen i Tavastehus län beslut om att området skulle fredas. I enlighet med planen för områdets skötsel planterades bestånd och trädgrupper med utländska trädslag för att berika naturen. Den välvärdade parkmiljön har småningom ersatts med en storslagen skog och därtillhörande vegetation. Numera påträffas bl.a. alla ädla lövträd.

SKOGSFORSKNINGSINSTITUTET (METLA)

Metla är ett forskningsinstitut som är grundat år 1917 och underlyder jord- och skogsbruksministeriet. Metla reder ut problem som gäller skogen med hjälp av forskning. Tyngdpunktsområden i forskningen är skogarnas hälsotillstånd och mångfalden i skogsnaturen samt forskning kring skogarnas mångbruk och det ineffektiva utnyttjandet av virkesförrådet.

Metla inbegriper forskningscentra i Helsingfors och Vanda samt åtta forskningsstationer på olika håll i Finland. För att trygga kontinuiteten i långsiktiga forskning har Metla ungefär 150 000 hektar forsknings-skogar i sin besittning och av dem är cirka 70 000 hektar naturskyddsområden.



Tutkimusmetsäpalvelut 1996

SVENSKA

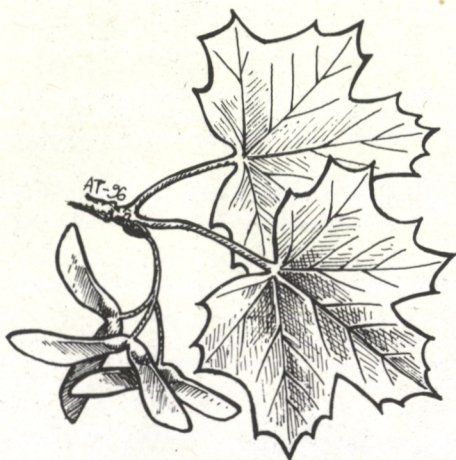
 AULANKO
NATURSKYDDSSOMRÅDE


Anne Tarvainen '96

AULANKO PARKSKOG OCH NATURSKYDDSDOMRÅDE

Välkommen till Aulanko! Aulanko parkskog är en del av ett 152 hektar stort naturkyddsområde, som är fredat enligt lag. Området har fredats för att skydda det landskap som öppnar sig från berget där den gamla fästningen stått samt den gamla herrgårdsparken i engelsk stil med tillhörande skogar.

Skogsforskningsinstitutet (Metla) svarar för skötseln och administrationen av naturkyddsområdet. Den femte planen för skötseln och nyttjandet av området blev färdig år 1995. Parkskogen sköts så att den vackra och livskraftiga parkmiljön bevaras. Naturskogarna, som omfattar nästan hälften av arealen, tryggar mångfalden i skogarna vid Aulanko.













AULANKO SOM FORSKNINGSOBJEKT

Aulanko naturkyddsområde är ett av Metlas områden med forskningsskogar. Till rariteterna i Aulanko hör bl.a. bestånd med utländska trädslag och masurbjörk, ett stort bestånd med rönn och trädslagsformer som avviker från det vanliga.

Aulanko är också ett viktigt forskningsobjekt kring nyttjandet av skogarna för friluftsliv och rekreation. I Aulanko undersöker skogsforskningsinstitutet trädens fröskörd och blomning.

KARTTECKEN

-  naturkyddsområde
-  Skogsforskningsinstitutet
-  parkeringsområde
-  enkelriktad väg
-  stig
-  stig med buskar och trädslag
-  Utsiktstorn
-  Svandamm
-  Granitslott
-  Björngrottan

Du hittar sevärdheterna genom att följa vägvisarna i terrängen.

DIREKTIV TILL BESÖKARE

Naturen i Aulanko kommer bäst till sin rätt när man rör sig till fots. Parkera din bil enbart på parkeringsområden.

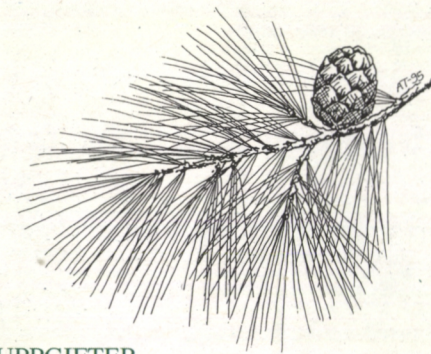
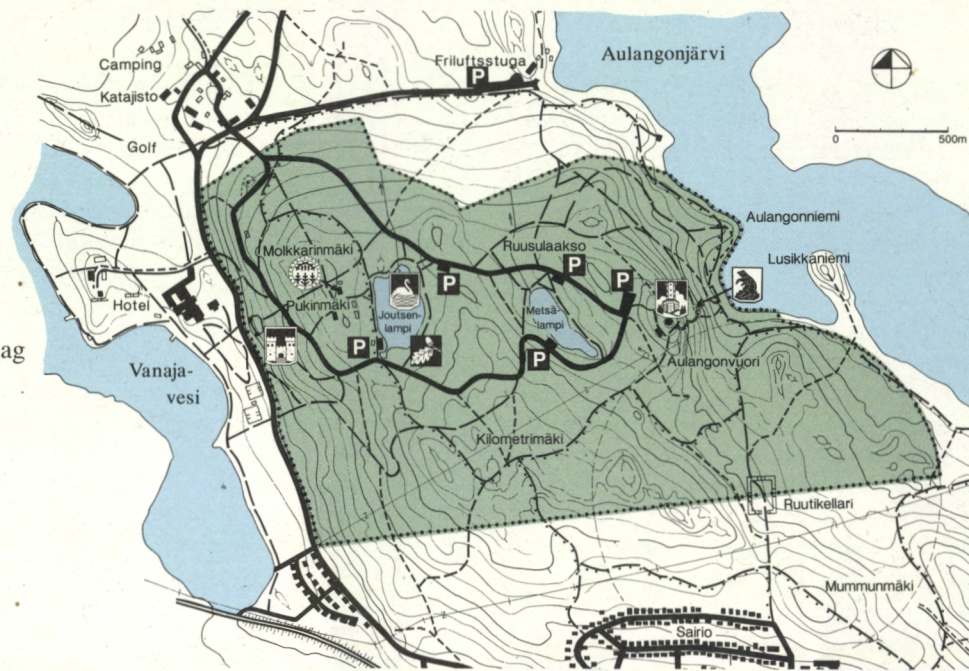
Det är tillåtet att bl.a.

- röra sig till fots och skida samt cykla längs med vägar
- plocka bär och svamp

Det är förbjudet att

- skräpa ner
- plocka blommor och andra växter samt ta kvistar
- störa fåglar och andra djur
- våldföra sig på byggnader, skyltar osv.

Området är fredat enligt förordning 1437/91. Vid behov fås ordningsstadgan i sin helhet från Metla.



TILLÄGGSUPPGIFTER

Skogsforskningsinstitutet (Metla)

- Aulanko parkskog, 14999 Tavastehus tel. 03-6822 791
- Vanda forskningscentral, Jokiniemenkuja 1, 01300 Vanda tel. 09-857 051