

MTT RAPORTTI 88

Selvitys historiallisten puutarhojen inventoinneista Suomessa ja Virossa

Ajalooliste parkide inventuur Soomes ja Eestis

Merja Hartikainen, Maarit Heinonen
ja Urmas Roht



**Selvitys historiallisten puutarhojen
inventoinneista Suomessa ja Virossa**

**Ajalooliste parkide inventuur
Soomes ja Eestis**

Raportti kyselyaineistoista

Merja Hartikainen, Maarit Heinonen ja Urmas Roht

**Yhteistyössä
Maunu Häyrynen ja Essi Lindberg,
Turun yliopisto
Kulttuurituotannon ja maisemantutkimuksen
koulutusohjelma**



DEVEPARK

Historiallisten puistojen kestävä hoito ja kehittäminen Suomessa ja Virossa 2009–2012

DEVEPARK-Hankkeen tavoitteena on kestäväällä tavalla hoitaa ja kehittää Varsinais-Suomessa ja Hämeessä sekä Virossa Tarton, Saaren ja Jõgevan maakunnissa sijaitsevia historiallisia puistoja, puutarhoja ja kulttuuriympäristöjä. Hankkeessa kartoitetaan historiallisten puistojen nykytilannetta selvittämällä, millaisia inventointeja on jo tehty. Nykytilanteen kartoitus ja jaettu asiantuntemus ovat perustana hankkeen pilottikohteiden hoito- ja kehittämissuunnitelmille.



Disclaimer: The material in this report reflects solely the authors views. The Central Baltic INTERREG IV A Programme 2007–2013 Managing Authority is not liable for any information published here.

ISBN 978-952-487-439-7 (Verkkojulkaisu)

ISSN 1798-6419 (Verkkojulkaisu)

www-osoite: <http://www.mtt.fi/mttraportti/pdf/mttraportti88.pdf>

Copyright: MTT ja kirjoittajat

Kirjoittajat: Merja Hartikainen, Maarit Heinonen ja Urmas Roht

Julkaisija ja kustantaja: MTT, 31600 Jokioinen

Julkaisuvuosi: 2013

Kannen kuva: Merja Hartikainen

Selvitys historiallisten puutarhojen inventoinneista Suomessa ja Virossa

Raportti kyselyaineistoista

¹⁾ Merja Hartikainen ja Maarit Heinonen, ²⁾ Urmas Roht

¹⁾ MTT, Biotekniikka ja elintarviketutkimus, 31600 Jokioinen

²⁾ Estonian dendologist

Tiivistelmä

Kansainvälisessä Firenzen julistuksessa historiallisten puutarhojen suojelusta velvoitetaan valtioita ja yhteisöjä arvostamaan ja ylläpitämään alueittensa historiallisia puutarhoja. Suomessa ja Virossa on monia, jopa Euroopan mittakaavassa, merkittäviä historiallisia puistoja. Historiallisten puistojen kestävä hoito ja kehittäminen Suomessa ja Virossa (DEVEPARK) – hankkeen tavoitteena on ollut löytää keinoja ylläpitää, hoitaa ja kehittää historiallisia puutarhoja edesauttamaan niiden säilymistä tuleville sukupolville.

Historiallisten puutarhojen tilasta on hajanaisia tietoja, esimerkiksi mitä ja kuinka paljon historiallisista puutarhakohteista Suomessa ja Virossa on inventoitu. DEVEPARK -hankkeen aikana MTT:ssä koottiin inventointitiedot yhteensä 1075 historiallisesta puutarhasta. Näistä puutarhoista 455 sijaitsee Suomessa ja 620 Virossa. Viron tiedot ovat sangen kattavat Itä-Viron maakunnasta. Suomen osalta tiedot keskittyvät pääosin Etelä-Suomen historiallisiin puutarhoihin. Suomen tiedot koottiin asiantuntijoilta, joilla on joko henkilökohtaista tai aseman puolesta saatua tietoa inventoinnista ja historiallisista puutarhoista. Suomen tiedot on koostettu 70 asiantuntijan kokoamista inventointitiedoista. Viron tiedot kokosi dendrologi Urmas Roht yhdistäen omia dendrologisia inventointejaan aiempiin virolaiset historialliset puutarhat kattaviin kasvillisuusinventoinnin ja rakennusinventoinnin tuloksiin.

Molemmista maista löytyi lukuisia inventoimattomia kohteita. Viron historiallisia puutarhoja on inventoitu useiden vuosikymmenten aikana johdonmukaisesti ja keskitetysti. Sen sijaan Suomessa tieto historiallisten puutarhojen inventoinneista on hajallaan ja inventoinnit ovat useiden tahojen ja henkilöiden tekemiä.

Molemmissa maissa kartanopuutarhat ovat merkittävin puutarhatyyppi. Useampaan puutarhatyyppiin luokiteltuja historiallisia puutarhoja oli huomattavan paljon sekä Virossa että Suomessa. Inventointiaineiston perusteella kummassakin maassa suurimmassa osassa puutarhakohteita löytyy vanhaa kasvillisuutta. Joukossa on sellaisia historiallisesti merkittäviä puutarhoja, joissa on vielä jäljellä erityisen vanhaa puutarhakasvillisuutta. Tietous häviämisen alla olevista vanhasta kasvillisuudesta on erittäin oleellista, jotta historiallisten puutarhojen omistajat ymmärtävät vaalia tätä biologista kulttuuriperintöä ja näin ylläpitää puutarhojen biodiversiteettiä. Suomen kansallinen kasvigeenivaraohjelma on perustettu tukemaan juuri tämänkaltaisten tavoitteiden saavuttamista.

Ajalooliste parkide inventuur Soomes ja Eestis

Raportti kyselyaineistoista

¹⁾ Merja Hartikainen ja Maarit Heinonen, ²⁾ Urmas Roht

¹⁾ MTT, Biotekniikka ja elintarviketutkimus, 31600 Jokioinen

²⁾ Estonian dendologist

Kokkuvõte

Rahvusvahelises Firenze hartas on ajalooliste parkide kaitseks kutsutud riike ja elanikkonda üles hoidma, kaitsma ja ülal pidama ajaloolisi parke. Soomes ja Eestis leidub mitmeid Euroopa mõistes tähelepanuväärseid ajaloolisi parke. Ajalooliste parkide kestav hooldus ja renoveerimine Soomes ja Eestis (DEVEPARK) – hanke eesmärgiks oli leida ideid ajalooliste parkide korrastamiseks, säilitamiseks ja renoveerimiseks, et need säiliks tulevastele põlvetele.

Ajalooliste parkide olukorrast on vähe teada, samuti ei teata päris täpselt, milliseid parke ja mida seal on nii Soomes kui Eestis täpselt inventeeritud. DEVEPARK – hankes (Aikana MTT:ssä) koguti ja süstematiseeriti inventeerimisandmed kokku 1075 pargi kohta. Nendest 455 parki asub Soomes ja 620 Eestis. Andmed Eesti parkide kohta hõlmavad Ida-Eetit. Soome poolelt puudutavad kogutud andmed Lõuna-Soome ajaloolisi parke. Soomepoolsed andmed saadi asjatundjatelt, kellel on kas isiklikud või tööalased teadmised parkide inventuuridest ja ajaloolistest parkidest üldse. Andmed Soome parkide kohta on koostatud 70 asjatundja teadete põhjal. Eesti andmed koostas dendroloog Urmas Roht, ühendades oma parkide dendroloogiliste inventuuride tulemused varem Eesti mõisaparkides teostatud arhitektuuriliste ja taimestiku inventuuridega.

Mõlema maa tulemuste põhjal võib öelda, et parkide uurimisel on palju inventeerimata valdkondi. Eesti ajaloolisi parke on inventeeritud paljude aastakümnete vältel korduvalt plaanipäraselt ja kindla eesmärgiga. Soome ajalooliste parkide kohta on aga inventeerimisandmeid kogutud pisteliselt ja ilma kindla eesmärgita.

Mõlemal maal moodustavad mõisapargid kõige levinuma pargitüübi. Inventeeritud parkidest enamikus leidub kasvamas vanu kultuurtaimi. Inventeeritud on ka selliseid ajalooliselt olulisi parke, millistes leidub mitmeid eriti vanu pargitaimi. Teadmised hävinemisohus olevast väärtuslikust pargitaimestust on eriti olulised, et parkide haldajad mõistaksid sellise ajaloolise taimestu tähtsust ja vajadust säilitada parkide elurohkust. Soome rahvuslik taimede geenivaramu on asutatud ja ellu kutsutud just selleks, et toetada ülalmainitud eesmärkide saavutamist.

Report on historic gardens' inventories in Finland and in Estonia

Results of the questionnaire

¹⁾ Merja Hartikainen and Maarit Heinonen, ²⁾ Urmas Roht

¹⁾ MTT, Biotechnology and Food Research, FI-31600 Jokioinen

²⁾ Estonian dendrologist

Abstract

The International Florence Charter 1981 for Historic gardens obligates societies to pay attention to historic gardens. There are many significant historic parks in Finland and in Estonia even in the European scale. Sustainable Historic Park Management and Development in Finland and Estonia 2009–2012 (DEVEPARK) – project has aimed to find ways to manage and develop historic parks, gardens and cultural environments in a sustainable way to preserve them also for future generations.

There are scattered data on the state of historic gardens, for example what and how much of them have been invented in Finland and Estonia. During the DEVEPARK project, MTT has aggregated inventory data all together from 1075 historic gardens. 455 of them are situated in Finland and 620 in Estonia. Estonian data covers rather extensively Eastern Estonian historic gardens. Finnish data concentrates mainly on historic gardens in the Southern Finland. Finnish data was collected from experts who have either personal or professional knowledge on inventories and historic gardens. Finnish data has collected from data informed by 70 experts. Estonian dendrologist Urmas Roht has collated the Estonian data by combining his own dendrological inventories with earlier inventories on plants and buildings done in Estonian historic gardens.

There are several historic gardens that have not been invented. In Estonia, historic gardens have been invented during several decades consistently and by concentrated form. Instead in Finland the information of inventories done in historic gardens are scattered and inventories are done by several organizations and experts.

Manor gardens was the most common garden type in the both countries. Both in Finland and Estonia, there were significantly many historic gardens which were classified the same to several garden types. According to the inventory data old flora exist in most of the mapped Estonian and Finnish historic gardens. Among them there are historically significant gardens, where are still left especially old horticultural flora. The knowledge on the threat of extinction of old horticultural flora is very essential so that the owners of historic gardens understand to treasure this biological cultural heritage and consequently maintain the biodiversity of gardens. The Finnish National Programme for Plant Genetic Resources is established to support to achieve this kind of targets.

Alkusanat

Raportti esittelee Suomen ja Viron historiallisten puutarhojen inventointitilaa perustuen vuosien 2010–2012 aikana kyselytutkimuksella kerättyyn aineistoon. Suomen tiedot koottiin lähettämällä kyselylomake saatekirjeineen julkisten puistojen ja puutarhojen omistajille, kuntien viheralueista vastaaville, alueiden inventoinneista tiedäville tai niitä tehneille yhteisöille ja asiantuntijoille. Dendrologi Urmas Roht kokosi inventointiraportteista ja muistiinpanoista tiedot Viron puutarhojen inventoinneista. Tutkimus toteutettiin Historiallisten puistojen kestävä hoito ja kehittäminen Suomessa ja Virossa (DEVEPARK) – hankkeessa.

Suomesta ja Virossa koottiin inventointitietoa yhteensä 1075 historiallisesta puutarhasta. Suomen tiedot ovat 455 puutarhasta, pääosin Etelä-Suomen alueelta. Tulos ei ole kattava, sillä kysely keskittyi hankealueen suurempiin kuntiin. Virossa saatiin tietoa 620 kohteesta maan seitsemästä itäisimmästä maakunnasta. Näiden maakuntien osalta koottu tieto on varsin kattava. Resurssien puutteen takia kahdeksasta maakunnasta ei tietoa ennätetty kerätä, vaikka tieto olisi ollut saatavilla.

Tarve inventointitiedon keräämisestä on ilmeinen. Historialliset puutarhat ovat ainutlaatuisia ympäristöjä ja niihin sisältyy paljon kulttuurisia ja biologisia arvoja. Paitsi että on tärkeää havaita vielä inventoimattomat kohteet, on myös tärkeää, että historialliset puutarhat ymmärretään erityiskohteina, joita hoidetaan ja kunnostetaan eri lähtökohdista kuin muita viheralueita. Kartoituskyselyn aikana kävi ilmi, että osassa kuntia inventointitietojen järjestelmällinen kerääminen on kesken tai sitä ei ole vielä aloitettu. Joissakin kunnissa historiallisia puutarhoja on inventoitu järjestelmällisesti, ja nämä tiedot on koottu yhteen, mikä mahdollistaa historiallisten puutarhojen asianmukaisen ylläpidon.

Devepark-hankkeessa mukana oleva Turun yliopiston Kulttuurituotannon ja maisemantutkimuksen koulutusohjelma hyödyntää kyselytutkimusaineistoa Suomen historiallisten puutarhojen viitetietokannan laatimisessa. Aineisto tulee olemaan yhtenä tietokannan tausta-aineistona. Iloksemme saimme luovuttaa yhdessä Urmas Rohtin kanssa Virossa kerätyn inventointiaineiston Viron ympäristöministeriön luonnonsuojeluosaston johtajalle Urve Sinijarvelle Tallinnassa 13.11.2012. Aineiston toivotaan auttavan virolaisten puutarhojen säilymistä.

Haluamme kiittää erityisesti kyselyyn vastanneita suomalaisia puutarha-asiantuntijoita, puutarhojen omistajia ja viranomaisia osallistumisesta tutkimukseemme. Kiitämme myös professori Maunu Häyrystä ja hankesuunnittelija Essi Lindbergiä Turun yliopiston Kulttuurituotannon ja maisemantutkimuksen koulutusohjelmasta asiantuntevasta yhteistyöstä lomakkeen laadinnassa ja arvokkaiden yhteystietojen saamisesta. Olemme myös kiitollisia Turun yliopiston Koulutus- ja kehittämiskeskus Brahean Devepark – hankkeen koordinaattorille, Antti Karlinille ja Johanna Aaltoselle Viron asiantuntijoiden löytämisestä ja kyselylomakkeen virontamiseen antamasta avusta. Maie Meius Saarenmaan yliopistokeskus - säätiöstä viroksi lomakkeen - kiitos siis myös Maie!

MTT kiittää Urmas Rohtia antoisasta yhteistyöstä Viron inventointitietojen kokoamisessa. Oli ilo ja kunnia työskennellä yhdessä!

Jokioinen ja Ihamaru küla 18.2.2013

Merja Hartikainen

Maarit Heinonen

Urmas Roht

Sisällysluettelo

1 Inventointikartoitusten lähtökohta.....	8
2 Inventointikartoituksen toteutus	12
2.1 Kartoitusslomake	12
2.1.1 Puutarhan perustiedot	12
2.1.2 Inventointitiedot	13
2.1.3 Kasvillisuustiedot.....	13
2.2 Kohderyhmä	14
2.3 Tiedonkeruun vaiheet Suomessa	14
2.4 Tiedonkeruun vaiheet Virossa	15
2.5 Kartoituskyselyn puutteet	15
3 Aineiston esittely.....	17
3.1 Kohteiden määrä ja sijainti Suomessa.....	17
3.2 Kohteiden määrä ja sijainti Virossa.....	18
3.3 Kohteet puutarhatyypeittäin Suomessa	18
3.4 Kohteet puutarhatyypeittäin Virossa	19
3.5 Kohteista tehdyt inventoinnit Suomessa.....	21
3.6 Kohteista tehdyt inventoinnit Virossa	25
3.7 Historiallisten puutarhojen kasvillisuus Suomessa	25
3.8 Historiallisten puutarhojen kasvillisuus Virossa.....	26
4 Johtopäätöksiä ja havaintoja	28
5 Kyselyaineiston jatkohyödyntäminen	29
6 Kirjallisuus ja muut lähteet.....	30
Liitteet	31
Liite 1. Kyselytutkimuksen mukaan inventoimattomat historialliset puutarhat Itä-Virossa.....	31
Liite 2. Suomalaiset historialliset puutarhat ja niiden inventointitiedot.....	32
Liite 3. Virolaiset historialliset puutarhat ja niiden inventointitiedot.....	59
Liite 4. Kyselytutkimuksen saatekirje	87
Liite 5. Inventointilomake (Suomi)	88
Liite 6. Inventointilomake (Viro)	89

1 Inventointikartoitusten lähtökohta

Kansainvälinen Firenzen julistus (The Florence Charter 1981)¹ velvoittaa valtioita ja yhteisöjä arvostamaan ja ylläpitämään alueidensa historiallisia puutarhoja. Suomessa ja Virossa on yhteensä jopa tuhansia historiallisia puutarhoja. Maiden välisellä yhteistyöllä voimme edesauttaa puutarha-alueidemme säilymistä, suojelua ja hoitoa tuleville sukupolville

Puutarhat kertovat maan kulttuurihistoriasta ja niiden kasvillisuus edustaa kunkin maan omaa ja samalla paikallista biologista kulttuuriperintöä. Puutarhoilla on myös suuri merkitys ihmisten viihtyvyyteen ja hyvinvointiin. Tutkimusten mukaan ympäristöt, jotka ovat alueellisesti riittävän laajoja ja jotka muistuttavat luonnonympäristöjä, koetaan miellyttäväksi. Laajuus voi tarkoittaa myös ajallista laajuutta (Erja Rappe et al 2010). Historialliset puutarhat täyttävät hyvin nämä miellyttävän ympäristön kriteerit. Vanhan puutarhan poluilla kulkija elpyy tarkkaillessaan tuulen viriämistä puiden latvuksissa tai vaikkapa oravan liikehdintää syksyisen tammen alla.

Historiallisten puistojen kestävä hoito ja kehittäminen Suomessa ja Virossa (DEVEPARK) – hankkeen päämääränä on ollut löytää keinoja ylläpitää, hoitaa ja kehittää historiallisia puutarhoja sekä kartoittaa historiallisten puutarhojen nykytilaa. Hankkeen pääasiallinen rahoittaja on ollut Central Baltic INTERREG IV A Programme 2007–2013, lisäksi hanketta on rahoitettu kansallisella vastinrahalla ja partnerien omarahoitusosuudella. Hankkeeseen on osallistunut 16 organisaatiota, kahdeksan Suomesta ja Virossa. Hankkeen koordinaattorina on toiminut Turun yliopiston Koulutus- ja kehittämiskeskus Brahea.

MTT Maa- ja elintarviketalouden tutkimuskeskus on yksi Devepark-hankkeen suomalaisista toimijoista ja tämän kyselytutkimuksen toteuttaja. MTT on Suomen johtava ruokajärjestelmän vastuullisuutta, kilpailukykyä ja luonnonvarojen kestävää hyödyntämistä kehittävä tutkimuskeskus. Tiedon keräämisestä vastanneet tutkijat ovat Suomen kansallisen kasvigeenivaraohjelman hankkeissa toimivia tutkijoita. MTT:n koordinoima Kansallinen kasvigeenivaraohjelman tehtävänä on suojella, tutkia ja kartoittaa kasvigeenivaroja. Historialliset puutarhat ovat merkittäviä vanhojen puutarhakasvilajikkeiden esiintymispaikkoja. Tämä kartoitustyö tukee hyvin Kansallisen kasvigeenivaraohjelman perustyötä.



Kuva1: Historiallisten puutarhojen tärkeitä elementtejä ovat esimerkiksi vesiaiheet ja vanhat puut. Vasemmalla kuva Olutsveren kartanopuistosta Suure-Jaanista ja oikealla näkymä Jokioisten kartanopuistosta Jokioisista.
Kuvat: Maarit Heinonen ja Merja Hartikainen, MTT/arkisto

¹ Firenzen julistuksen on laatinut vuonna 1971 ICOMOSin (International Council on Monuments and Sites) alaisuuteen perustettu The ICOMOS-IFLA International Committee for Historic Gardens. Julistus laadittiin Firenzessä 21.5.1981. Julistus on hyväksytty 15.12.1982 ICOMOSin Venetsian julistuksen liitteeksi. Julistusteksti: http://www.international.icomos.org/charters/gardens_e.htm; suomeksi: <http://www.ymparistokeskus.fi/download.asp?contentid=9392&lan=fi>

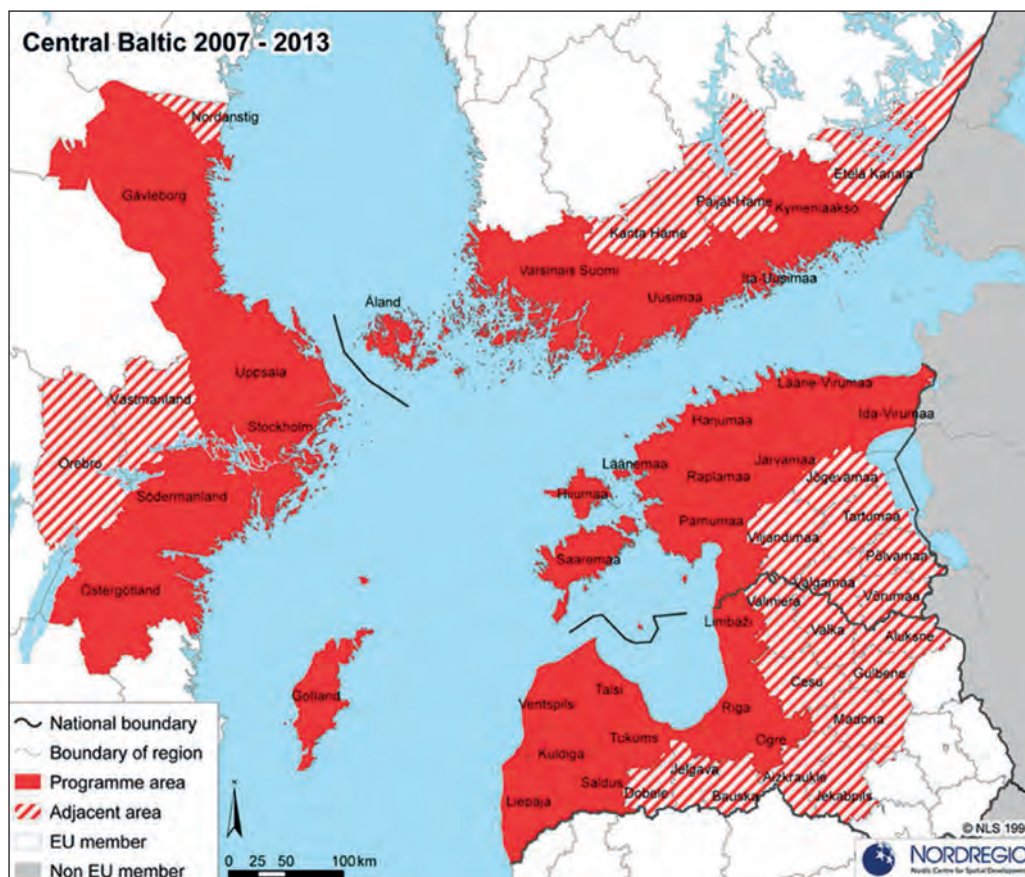
Inventointitiedot kerättiin lähettämällä kyselylomake puutarhojen inventoinneista tietäville asiantuntijoille. Kyselyn järjestämisen asiantuntijatahona on toiminut Turun yliopisto, Kulttuurituotannon ja maisemantutkimuksen koulutusohjelma. Koulutusohjelmassa tutkitaan maisemahistoriallisen tiedon käyttämistä kulttuuriympäristöjen tai perinnebiotooppien inventoinneissa.

Viron inventointikeräämisessä hyödynnettiin samaa kyselylomaketta. Tiedon kokoamisesta vastasi Urmas Roht, joka on inventoinut tuhat virolaista historiallista puutarhaa. Hän on metsähallituksen entinen johtaja ja dendrologi.

1.1 Kartoitusten tavoitteet Suomessa ja Virossa

Suomen ja Viron historiallisissa puutarhoissa tehtyjen inventointien kartoituksen tavoitteena oli saada yleiskuva siitä mitä ja missä laajuudessa historiallisia puutarhoja on inventoitu kummassakin maassa. Yleiskuvan lisäksi erityinen kiinnostus kohdistui siihen, miten vanhat kasvilajikkeet (perinnekasvit, alkuperäiskasvit) on huomioitu kasvillisuusinventoinneissa, esimerkiksi mikä osa puiston tai puutarhan kasvillisuudesta on alkuperäistä tai erityisen vanhaa istutusta ja mikä osa on uudempaa.

Inventointikartoitus suunnattiin Devepark-hankkeen rahoitusalueelle eli Central Baltic INTERREG IV A Programme 2007–2013 ohjelma-alueelle (kuva1). Suomessa kysely lähetettiin Varsinais-Suomen, Kanta-Hämeen, Päijät-Hämeen, Uudenmaan, Itä-Uudenmaan (nykyisin Uudenmaan), Kymenlaakson ja Etelä-Karjalan alueiden historiallisiin puisto- ja puutarhakohteisiin. Myös muun Suomen kohteista otettiin vastaan tietoja. Virossa inventointitiedot kerättiin Viron itäosan seitsemästä maakunnasta: Ida-Virumaa, Jõgevamaa, Lääne-Virumaa, Põlvamaa, Tartumaa, Valgamaa ja Võrumaa. Maakuntia Virossa on yhteensä 15.



Kuva 2. Central Baltic –ohjelma-alueet²

² <http://www.centralbaltic.eu/> (2010)

1.2 Historiallisen puutarhan määritelmä

Kansainvälisessä julistuksessa historiallisten puutarhojen suojelusta (The Florence Charter), historiallinen puutarha määritellään rakennus- ja puutarhakulttuurin luomukseksi, jolla on yleistä historiallista ja taiteellista merkitystä. Lisäksi historiallisen puutarhan arvo voi perustua ainutlaatuiseseen kasvilajistoon, maisemaan tai puutarhan käyttötapoihin. Historiallinen puutarha -käsitteen katsotaan tarkoittavan sekä puistoa että puutarhaa riippumatta kohteen koosta tai tyylipiirteistä. Historiallisia puutarhoja voivat siis olla myös vaatimattomammat ”kansanpuutarhat”. Historiallisten puutarhojen suojelun edellytyksenä pidetään kohteiden historiallisten arvojen määrittämistä ja dokumentointia. Julistuksessa määritetään myös hoidon, restauroinnin ja rekonstruoinnin sekä puutarhojen käytön periaatteita.

Kartoituskyselyssä viittasimme Firenzen julistuksen historiallisen puutarhan määritelmään, ja annoimme vastaajalla vapauden sen perusteella päättää millaisista puistosta ja puutarhoista tietoja täytetään lomakkeelle. Lisäksi vastaamista ohjasi lomakkeella kysytty puutarhan perustamisajankohta.

1.3 Inventointi tiedonkeruutapana

Inventointi on tiedonkeruutapa. Historiallisten puutarhojen yleisinventoinnilla tarkoitetaan yleispiirteistä selvitystä, jolla kerätään yhdenmukaista perustietoa kohteista ja sen tarkoituksena on koota kohteista riittävästi aineistoa kohteiden arvioinnin, keskinäisen vertailun ja mahdollisten jatkotoimien perustaksi. Yleisinventoinnissa kootaan kohteesta olemassa oleva tieto yhteen hyödyntäen kirjallisuuslähteitä ja dokumenttiaineistoja. Kohdeinventointi on yleisinventointia tarkempi ja pitkäkestoisempi selvitys, joka palvelee tieteellistä tutkimusta ja vaativaa suunnittelua, kuten puutarhan kunnostamista. Kohdeinventoinnissa pureudutaan historiallisen puutarhan johonkin kokonaisuuteen, kuten rakennusten historiaan, suunnitteluhistoriaan tai kasvillisuuteen. (Hautamäki 2000.)

Yksi esimerkki historiallisen puutarhan kasvillisuusinventoinnista on Brinkhallin kartanon kasvillisuus selvitys (Järvinen & Lempiäinen, 2004), jossa määritellyt kasvilajit ryhmiteltiin 1) viljelykasveihin, 2) puutarhan ja puiston koristekasveihin, 3) kulttuuririkkaruohoihin, 4) muinaistulokkaisiin ja 5) luonnonvaraiseen kasvillisuuteen. Tässä kasvillisuusinventoinnissa on selvitetty soveltuvin osin myös puutarhan kasvien istutushistoriaa.

Inventointi edellyttää ammatillista osaamista. Yleisinventointeja voi tehdä esimerkiksi maisema-arkkitehtuuriin, arkkitehtuuriin, vihersuunnitteluun, puutarhatieteeseen, kasvitieteeseen, historiaan, taidehistoriaan tai kulttuurihistoriaan perehtynyt ammattilainen tai opiskelija. Vaativampi kohdeinventointi edellyttää inventoijalta vankkaa ammatillista erityisosaamista.

Yleisinventointi ei edellytä esimerkiksi syvällistä kasvintuntemusta, mutta merkittävimmät lajit olisi hallittava tärkeiden kasviyksilöiden ja kasvustojen tunnistamiseksi maastossa. Sen sijaan kasvillisuusinventointi edellyttää vahvaa kasvintuntemusta. (Hautamäki 2000.)

Tässä historiallisten puutarhojen inventointikyselyssä tiedusteltiin kohteista tehtyjä kohdeinventointeja ja niiden kattavuutta. Vastauksena saadut yleisinventointitiedot ja muut selvitykset on tallennettu kunkin kohteen yhteyteen.

1.4 Kasvigeenivarat ja historialliset puutarhat

Suomalaiset kulttuuriympäristöt – kuten viljelysmaisemat, historialliset kartanopuistot ja pappiloiden puutarhat – ovat aarteita suomalaisten geenivarojen löytämiseksi ja suojelemiseksi. Vuodesta 2003 toiminut Suomen kansallinen kasvigeenivaraohjelma vastaa maa- ja puutarhatalouden kasvigeenivarojen säilytyksestä. Tavoitteena on turvata tuleville sukupolville arvokas suomalaisten viljelykasvien perimä: viljelykasvien luonnonvaraisten sukulaisten, maatiaiskasvien ja vanhojen kauppalajikkeiden ja jalostusmateriaalien genotyypit (ks. mm. pitkäikäissäilytysohjeet Aaltonen et al 2006a ja b). Ohjelman tehtävänä on myös tiedottaa kasvigeenivaroista ja niiden merkityksestä sekä edistää kasvigeenivarojen tutkimusta ja käyttöä. Myös Virossa toimii oma kansallinen kasvigeenivaraohjelma. Se aloitti toimintansa vuonna 2002.

Inventointikartoituksen kasvigeenivarallisenä tavoitteena on ollut löytää sellaisia historiallisia puutarhoja, joissa on yhä jäljellä vanhaa puutarhakasvillisuutta. Suomessa arvellaan olevan ainakin 65 ruohovartista häviämishan alaista puutarhalajia tai lajiketta (Kansalliselle kasvigeenivaraohjelmalle valmisteilla oleva koristekasvistraategia). Kyselyvastausten perusteella voimme löytää häviämishan alaisia ruoho- ja puuvartista puutarhakasveja

geenivarasäilytykseen ja mahdollisesti myös puutarhoja, jotka voivat toimia geenivarasäilyttäjinä. Historialliset puutarhat ovat eläviä geenipankkeja ylläpitäessään puutarhan alkuperäisiä tai vanhoja viljelykasvikantoja niiden luontaisessa ympäristössään. Tätä kutsutaan *on garden* -säilytystavaksi.

Kullakin historiallisella puutarhalla on omat kasvikantansa ja lajikkeensa, ja näillä puolestaan omat hankinta-historiansa. Esimerkiksi lähikartanoiden omistajat tunsivat toisensa ja vaihtoivat kokemuksiaan, näkemyksiään ja kasvejaan vieraillessaan toistensa luona. He tilasivat kasveja myös ulkomaisista taimistoista. Lisäksi tiedetään, että Turun akatemian puutarhurit myivät kasvien siemeniä saadakseen itselleen lisätuloa (Ruoff 2002). Taimi-myymlöiden satunnainen kasvimateriaali ei voi korvata tätä puutarhan alkuperäiskasvien mukanaan tuomaa kulttuurihistoriaa. Inventointitieto puutarhan vanhoista kasvikannoista (alkuperä tai ikä) auttaa arvottamaan jäljellä olevaa kasvillisuutta ja suuntaamaan hoito- ja kunnostustyöt puutarhan historiallisia arvoja kunnioittaen.

Historiallisten puutarhojen kasvillisuusinventoinneista voi löytyä myös kaupallisesti kiinnostavaa kasviainesta. Helsingin yliopiston puutarhatieteen laitoksen vuosina 1984–1988 toteuttamassa KESKAS-tutkimuksessa etsittiin arvokkaita vanhoja kasvikantoja puistoista, kartanoista, arboretumeista ja hautausmailta (Alanko & Tegel 1989). Hankkeen tavoitteena oli saada talteen suomalaisiin ilmasto-olosuhteisiin hyvin sopeutuneita, mutta kaupallisesta myynnistä hävinneitä vanhoja koristekasvikantoja. Hankkeen aikana rekisteröitiin 200 lupaavaa kantaa, jotka sittemmin ovat olleet MTT:n puutarhatutkimuslaitoksen kantavalintakokeissa. Moni kerätystä kasveista on saanut MTT:n rekisteröimän FinE[®]-tavaramerkin, joka kertoo ostajalle kasvin olevan ilmastollisesti kestävä, taudinkestävä ja kaunis.



Kuva 3. Puutarhaliikkeistä saatavana oleva papulanruusu (*Rosa* 'Papula') löytyi KESKAS-tutkimuksen aikana Aulangon puistosta Hämeenlinnasta. Ruusu on ollut mukana MTT:n Puutarhatutkimuksen kantavertailukokeissa ja sille on myönnetty FinE-tavaramerkki[®]. Kuvaaja: Sirkka Juhanoja, MTT/ arkisto

2 Inventointikartoituksen toteutus

Inventointikyselyn lomake ja tiedonkeruu suunniteltiin yhdessä Turun yliopiston Kulttuurituotannon ja maisemantutkimuksen koulutusohjelman asiantuntijoiden kanssa. MTT on vastannut tiedon keruusta Suomessa ja Urmas Roht Virossa. Kyselylomaketta kehitettiin yhdessä Urmas Rohtin kanssa paremmin Viron saatavissa oleviin tietoihin sopivaksi. Lomaketta ovat kääntäneet Suomesta Virokseksi Maie Meius Saarenmaan yliopistokeskus -säätiöstä (P16) ja Urmas Roht. MTT on koonnut inventointitiedot yhteen maakohtaisiksi Excel-listoiksi ja vastaa molempien maiden raportoinnista. Raportin otsikon ja taulukoiden ja graafisten esitysten viron käännökset on laatinut Urmas Roht.

2.1 Kartoituslomake

Kyselyssä päädyttiin käyttämään Excel-muotoista lomaketta kyselyn luonteen vuoksi. Kyselyyn vastaaminen edellytti tietojen keräämistä eri lähteistä, jolloin Excel-lomaketta oli mahdollista täyttää vaiheittain. Lisäksi Excel-lomake mahdollisti useamman vastaajan tietojen keruun samasta kohteesta tai samasta kunnasta. Vastaajan oli helppo myös tallettaa kokoamansa taulukko omaa käyttöä varten (Liitteet 5, 6).

Excel-muotoinen lomake toimi vastaajilla kohtuullisen hyvin. Joillakin vastaajista oli teknisiä hankaluuksia lomakkeen täyttämässä, mikä johtui siitä, että Excel-ohjelma ei ollut heille kovin tuttu. Muutamassa tapauksessa pientä hankaluutta aiheutti se, että vastaajalla oli käytössä uusin Excel-versio. Vaikka lomake oli laadittu niin, että vastaajalla oli käytettävissään valmiita numeroluokitteluja, useat vastaajat halusivat myös kirjoittaa lisätietoja ja tarkennuksia numerosarakkeisiin. Tietoja käsiteltäessä samassa solussa olevat tekstit ja numeromerkinnot olivat työläisiä erotella. Erilaisia vastaustapoja varten laadittiin perusperiaate, jolla monimuotoiset vastaukset muunnettiin laskemista varten numerolliseksi tiedoksi.

Lomake koostuu kolmesta kokonaisuudesta: puutarhan perustiedoista, inventointitiedoista ja kasvillisuustiedoista.

2.1.1 Puutarhan perustiedot

Kartoituslomakkeessa kysyttiin historiallisen puutarhan perustietoja, inventointitietoja sekä tarkempia tietoja kasvillisuudesta ja kasvillisuusinventoinneista. Perustietoihin pyydettiin soveltuvin osin kirjaamaan kohteen nimi, sijaintikunta, www-osoite, puutarhatyyppi ja puutarhan perustamisajankohta. Puutarhan perustamisajankohdasta ohjeistettiin arvionkin riittävän. Vastaajaa pyydettiin ilmoittamaan lomakkeelle oma nimensä, yhteistietonsa (puhelin, sähköposti) ja mahdollinen organisaationsa.

Suomen kyselystä poiketen Viron puutarhoista kirjattiin, onko kohdepuutarha rauhoitettu ja jos on, rauhoituksen tapa. Vaihtoehtoina olivat luonnonsuojelulaki (looduskaitsealune), muinaismuistolaki (muinsuskaitsealune), puistoa ei ole rauhoitettu tai ei tietoa.

Historialliset puutarhat pyydettiin luokittelemaan eri puutarhatyyppeihin (Taulukko 1). Lomakkeella ohjeistettiin merkitsemään yksi tai useampi tyyppi, joka kuvaa kohdetta. Puutarhatyypit valikoituivat kyselyyn Museoviraston laatimaa historiallisten puutarhojen inventointioppaan pohjalta (Hautamäki 2000). Viron tietoja kerätessä tuli tarve lisätä lomakkeelle yksi uusi puutarhatyyppi 'puutarhan jäännöksi'. Sillä on tarkoitettu esimerkiksi puutarhasta jäljellä olevaa vanhojen puiden ryhmää. Tätä puutarhatyyppiä ei ole ollut käytettävissä Suomen inventointikyselyssä.

Taulukko 1. Historiallisten puutarhojen luokittelu / Ajalooliste parkide jaotus

Numero	Puutarhatyyppi	Pargi tüüp
1	kartanopuutarha (puisto)	mõisaaed (park)
2	maatilan puutarha (esim. torppa)	taluaed (näit.popsikoht)
3	huvilapuutarha	suvilaaed
4	pappilapuutarha	pastoraadiaed
5	omakotitalopuutarha (piha)	eramuaed (õu)
6	rivitalopuutarha (piha)	ridaelamuaed (õu)
7	kerrostalopiha	korrusmajaaed
8	sairaalan puisto/puutarha	haigla park/aed
9	koulu puisto/puutarha	kooli park/aed
10	vankila puisto/puutarha	vanglapark/aed
11	asemapuisto	jaama park
12	kanavapuutarha	kanali aed
13	muu julkisen rakennuksen ympäristö	muu avaliku ehitise ümbrus
14	kaupunkipuisto/puistikko	linnapark/puiestik
15	urheilupuisto	spordipark
16	leikkipuisto	mängupark
17	kansanpuisto	rahvapark
18	puistometsä	parkmets
19	puistokatu	allee,puiestee
20	muut julkiset kaupunki-istutukset	muud avalikud linanistandikud
21	arboretum	arboretum,dendraarium
22	museon piha/puutarha	muuseumi õu/aed
23	tehdaspuutarha	tehase aed
24	hautausmaa	kalmistu
25	kirkkopuisto	kirikupark
26	muu istutettu puutarhakohde	muud haljasalad
27	puutarhan jäänne	endine puukool

2.1.2 Inventointitiedot

Lomakkeen toisessa osiossa pyydettiin arvioimaan kohteesta tehtyjä inventointeja koskien puutarhakohteen 1) rakennuksia ja rakenteita, 2) rakennusten historiaa, 3) kasvillisuutta, 4) puutarhan historiaa, 5) maisemakokonaisuutta ja 6) suunnitteluhistoriaa. Vastaajat arvioivat, onko kyseisenlainen inventointi tehty, vai onko se tehty osittain tai ei lainkaan. Lisäksi vastaajalle annettiin mahdollisuus merkitä, ettei hänellä ole tietoa edellä mainituista inventoinneista. Mikäli vastaajan mielestä kohteesta ei ole inventoitu mitään, se merkittiin lomakkeeseen rastilla omaan sarakkeeseensa.

2.1.3 Kasvillisuustiedot

Kolmas kysymysryhmä koski tarkempia tietoja kohteen kasvillisuudesta ja kasvillisuusinventoinneista. Vastaajia pyydettiin ilmoittamaan, miten tehdyissä inventoinneissa kasvillisuus on luokiteltu käyttäen lomakkeella annettuja puutarhakasviluokkia (Taulukko 2). Lisäksi oli vastausmahdollisuus ”ei tietoa” ja ”muuta, mitä”. Viron lomake oli muutoin samanlainen, siitä jäi valitettavasti puuttumaan kaksi vaihtoehtoa: ”ei tietoa” ja ”alueelle palautettuja kyseisen puutarhan alkuperäiskasveja” – kohdat.

Kyselyn puutarhakasviluokat luotiin useiden erilaisten inventointiraporttien ja määritysoppaiden pohjalta. Kasviluokkiin liitettiin geenivarallisia ikämääritteitä: ollakseen geenivarakasveja ruohovartisten puutarhakasvien ja pensaiden tulisi olla vähintään 60 vuotta vanhoja ja puiden vähintään satavuotiaita. Vastaavasti esimerkiksi Ruotsissa on etsitty perennoja, joita on viljelty Ruotsissa ennen 1940-lukua (Oskarsson 2008) ja puita ja pensaita, joita on viljelty ennen 1950-lukua (Andréasson & Wedelsbäck Bladh 2009).

Vastaajalta pyydettiin näkemys siitä, mitä vanhoja kasveja kohteesta yhä löytyy ja vastaamaan käyttäen mainittuja kasviluokkia (Taulukko 2). Lisäksi pyydettiin arvioimaan, onko kohteen kasvillisuus ainakin osittain istutettu ennen 1940-lukua. Lopuksi vastaajaa pyydettiin kirjaamaan lähdetiedot tiedossa olevista inventointiraporteista.

Taulukko 2. Kasvien luokittelu / Taimede klassifikatsioon

Numero	Kasviluokat	Taimede klassifikatsioon
1	muinaistulokkaat	muinaistulnukad
2	viljelykarkulaiset (alkuperäiseltä istutuspaikalta ympäristöönsä levinneet pensaat ja perennat, yrtit), arviolta ainakin 60 vuotta vanhoja	metsistunud kultuurtaimed (e. kultuurpögenikud, näit. pöösad ja püsikud, ürdid)
3	vanhat perennat (monivuotisia ruohovartisia koristekasveja, esim. pioni, akileija), arviolta ainakin 60 vuotta vanhoja	vanad püsikud (mitmeaastased rohtsed dekoratiivtaimed, näit. pojeng, kurekell)
4	vanhat koristepensaat, arviolta ainakin 60 vuotta vanhoja	vanad dekoratiivpöösad
5	vanhat havu- tai lehtipuut, arviolta ainakin 100 vuotta vanhoja	vanad okas või lehtpuud
6	vanhat hedelmäpuut ja marjapensaat, arviolta ainakin 60 vuotta vanhoja	viljapuud, marjapöösad
7	kulttuuririkkaruohot	kulttuurumbrohud
8	luonnonvarainen kasvillisuus	looduslik taimestik
9	talon vanhat viljelylajikkeet (yrtit, ruis, peruna, sipuli jne.), arviolta ainakin 60 vuotta vanhoja	talun vanad kultuursordid (ürdid, rukis, kartul, sibul jt)
10	muuta, mitä:	teised, mida:
11	alueelle palautetut kyseisen puutarhan alkuperäiskasvit	algused taimed puuduvad
12	ei tietoa	ei ole teada ³

2.2 Kohderyhmä

Kartoituskyselyyn vastaaminen edellyttää asiantuntijuutta. Näin ollen kyselyn vastaanottajiksi valittiin avainhenkilöitä, joilla on joko henkilökohtaista tai asemansa puolesta saatua tietoa inventoinneista sekä historiallisista puistoista ja puutarhoista Suomessa. Kysely välitettiin kasvillisuusinventointeihin erikoistuneihin yhteisöihin, kuten Dendrologian Seuralle, Helsingin yliopistolle, Aalto yliopistolle, Turun yliopistolle, Museovirastolle, ja yksityishenkilöille, joiden tiedettiin erikoistuneen historiallisten puistojen inventoimiseen. Saatekirjeessä pyydettiin levittämään kyselyä eteenpäin muille asioista tietäville tahoille.

Vastauksia saatiin myös Devepark-hankkeessa 14.–18.6.2010 järjestettyyn Historiallisten puutarhojen ja puistojen inventointikoulutukseen osallistuneilta. Näin saatiin keskitetysti ajantasaista, ensikäden tietoa yksityishenkilöiltä, joilla on inventointitietoja historiallisista puutarhakohteista.

Virossa inventointikyselyä ei lähetetty asiantuntijaorganisaatioille eikä asiantuntijoille. Hankkeen aikana kävi ilmi, että lähes kaikki Viron tuhat historiallista puutarhaa on inventoinut dendrologi Urmas Roht, Viron metsähallituksen entinen johtaja. Tähän inventointitietojen keskitettyyn keruutapaan päädyttiin, koska tiedonkerääjältä vaaditaan vironkielen taitoa, Viron puutarhojen paikallistuntemusta ja asiantuntemusta inventointeihin.

2.3 Tiedonkeruun vaiheet Suomessa

Kartoituskyselyn toteutuksessa päädyttiin siihen, että tietoja inventoinneista kerätään kahdessa vaiheessa, ensin yksittäisiltä kasvi- ja maisema-asiantuntijoilta ja toisessa vaiheessa kuntien ja muiden organisaatioiden edustajilta.

Kartoituskyselyn ensimmäinen vaihe käynnistyi 26.5.2010, jolloin kysely lähetettiin sähköpostitse 65 eri asiantuntijalle. Vastausaikaa annettiin 27.6.2010 saakka, mutta vastauksia kerättiin määräajan umpeuduttuakin. Kyselylomake ja saatekirje olivat esillä Devepark-hankkeen ja Puutarhataiteen Seuran verkkosivuilla. Lisäksi sitä levitettiin Dendrologian Seuran postituslistalla. Osalle asiantuntijoista lähetettiin muistutus kyselystä ja vastaus-

aikaa pidennettiin. Vastauksia saatiin 16.9.2010 mennessä varsin vähän: 19 vastausta, joissa oli inventointitietoja yhteensä 72 kohteesta.

Kyselyn toisessa vaiheessa sama kyselylomake saatesanoineen lähetettiin marraskuun 2010 ja helmikuun 2011 välisenä aikana 62 eri organisaatiolle ja muutamille kartanon omistajille. Ennen kyselyn lähettämistä soitettiin viheralueista vastaaville henkilöille ja tarkistettiin onko kunnan hoidettavana historiallisia puutarhoja. Samalla ohjeistettiin ja motivoitiin kyselylomakkeen täyttämistä.

Kohdekunniksi valittiin Central Baltic – ohjelma-alueelta yli 10 000 asukkaan kunnat, koska näistä arveltiin löytyvän asiantuntemusta ja resursseja historiallisten puistojen inventointitietojen kokoamiseen. Alueella on näitä yli 10 000 asukkaan kuntia 41, joista 36:een soitettiin ja saatiin samalla myös lupa kyselyn lähettämiseen. Osaan kuntia ei saatu yhteyttä useista yrityksistä huolimatta, koska asiantuntijat olivat tavoittamattomissa. Kuntien lisäksi kysely lähetettiin Valtion Rautateiden arkkitehdille, Helsingin ja Uudenmaan sairaanhoitopiiriin (HUS) kiinteistöjen ja Turun sairaanhoitopiiriin (TYKS) ulkoasioista vastaaville henkilöille, Museovirastolle, Viherympäristöliitolle ja yksittäisille museotoimijoille. Kysely oli myös Museoliiton postituslistalla. Kaksi keskeisintä historiallisten puutarhojen ja puistojen asiantuntijaa haastateltiin 30.11.2010 ja 2.3.2011 ja heidän inventointitietonsa koottiin lomakkeille.

Vastauksia saatiin tästä toisesta vaiheesta 52 kpl ja niihin sisältyi 368 historiallista puutarhakohdetta. Osasta kohteista saatiin useampia vastauksia eri vastaajilta. Vuoden 2012 aikana saimme tarkennuksen Helsingin kaupungin inventointitietoihin, ja otimme yhteyden Forssan ja Kotkan puutarhojen hallinnasta vastaaviin viranomaisiin. Lisäksi Turun yliopiston Kulttuurituotannon ja maisemantutkimuksen koulutusohjelmassa kerättiin tietoa 22 kohteesta.

Kaikkiaan kyselyllä saatiin koottua tietoja 455 eri historiallisesta puutarhakohteesta tai puutarhakokonaisuudesta Suomesta.

2.4 Tiedonkeruun vaiheet Virossa

Dendrologi Urmas Roht kokosi inventointitiedot kyselylomakkeelle kaikkiaan 620 itävirolaisesta historiallisesta puutarhasta vuoden 2012 aikana. Tietolähteinä olivat hänen omat dendrologiset inventointinsa, Viron rakennusinventointihankkeen tulokset ja Aleksei Paivelin tekemät kasvillisuusinventoinnit Viron historiallisista puutarhoista. Resurssien puutteen vuoksi kaikkien Viron maakuntien kohteista ei saatu koottua tietoja.

Ollessaan Tallinnan kasvitieteellisen puutarhan taimitarhan tutkijana Urmas Roht inventoi Viron tuhat historiallista puutarhaa yhdessä dendrologi Jüri Ellikun kanssa vuosina 1983–1985. Inventointikohteensa Roht oli valinnut 1968–1975 käynnissä olleen Viron rakennusinventointihankkeen perusteella (Eesti Muinsuskaitseprojekt). Hanketta johti Ympäristöministeriön luonnonsuojeluosaston johtaja Veljo Ranniku. 1960-luvulla Tallinnan kasvitieteellisen puutarhan johtaja, Aleksei Paivel, oli tehnyt kaikenkattavan selvityksen historiallisten puutarhojen kasvillisuudesta Virossa. Paivel ei ole julkaissut tutkimuksiaan, mutta Urmas Rohtilla on ollut käytössään hänen muistiinpanonsa kootessaan inventointitietoja Viron puutarhoista.

Saimme Urmas Rohtilta myös Viron 400 luonnonsuojelulaila rauhoitetuista puutarhasta aiemmin kerätyn koonnin (Pargid koos 2009). Tässä koonnissa on luonnonsuojelulaila suojelluista puutarhoista tietoja omistus-, hallinta- ja käyttöoikeustiedoista, kokonaispinta-alasta, säännöllistä hoitoa vaativasta pinta-alasta, luonnonsuojelulaila suojelluista eläin- ja kasvilajeista, tietoa kunnostussuunnitelmista ja käytännön kunnostustöistä sekä arvioita hoidon tasosta, puutarhan käyttöasteesta, kulttuurihistoriallisesta ja dendrologisesta arvosta. Koonnin tiedot on lisätty kyselylomakkeellemme kunkin puutarhan yhteyteen.

2.5 Kartoituskyselyn puutteet

Suomessa kyselyn ensimmäinen vaihe ajoittui kesäaikaan, joka on kasvikartoittajan ja puutarha-asiantuntijan parasta työskentelyaikaa maastossa. Syksy olisi voinut olla parempi inventointitietojen keräämiseen kiireisen kesän maastotyöskentelyvaiheen jälkeen. Koska enemmän vastauksia saatiin kyselyn toisessa vaiheessa, olisi ollut viisasta soittaa myös kyselyn ensimmäisessä vaiheessa kullekin asiantuntijalle ja ohjeistaa lomakkeen täyttämistä.

Kyselyä ei lähetetty viiteen yli 10 000 asukkaan kuntaan, näistä olisi jatkossa syytä kerätä tiedot (Taulukko 3). Vastauksia ei saatu kaikista kunnista; osa näistä on huomattavia puutarhakaupunkeja, kuten Espoo, Kotka, Salo

ja Naantali. On huomioitava, että kyselyä ei lähetetty Kuntaliittoon, Kiinteistön omistajien liittoon, Maisema-arkkitehtiliittoon, Seutukaavaliittoon, Metsähallitukseen, Rikosseuraamuslaitokseen, ELY-keskuksiin eikä suurimpaan osaan seurakuntia, sairaanhoitopiirejä tai maakuntamuseoita. Näillä organisaatioilla on varmasti runsaasti inventointitietoja. Lisäksi Museoviraston arkisto oli muuton vuoksi suljettuna (2010–2011) ja se vaikutti Museoviraston historiallisia puutarhoja koskevien tietojen laatuun.

Inventointikyselyn tiedonkeruun vaiheessa havaittiin, että monessakaan kunnassa ei ole valmiiksi koottua tietoa historiallisista puistoista. Varsinkin suurissa kunnissa lomakkeen täyttäminen vaatii aikaa, koska historiallisia puutarhakohteita on paljon. Näin ollen kyselystä olisi ollut tarpeen tiedottaa riittävän ajoissa, mielellään jo edellisenä vuonna, jotta kunnissa ja muissa organisaatioissa olisi voitu varautua kyselyyn vastaamiseen. Lisäksi tuli ilmi, että kyselyyn vastaaminen edellyttää usein monen asiantuntijan tietojen yhdistämistä, esimerkiksi kasvillisuustietojen yhdistäminen rakennuksiin ja rakenteisiin liittyvään inventointitietoon (kunnan puisto-osaston ja museotoimen yhteistyö). Esimerkiksi asemapuistoista emme saaneet tietoja, koska asemapuistoja on niin paljon, että tietojen kerääminen koettiin hyvin työlääksi. Näistä syistä johtuen kartoituskyselyyn vastaaminen vei usein enemmän aikaa kuin arvioimamme 5–20 minuuttia per kohde.

Viron kootusta inventointiaineistosta puuttuu tiedot kahdeksasta itäisestä maakunnasta. Viron aineistoon on koottu tietoa kattavista 1960–1980-luvulla tehdyistä inventoinneista. Aineisto tulisi täydentää uudemmilla inventointitiedoilla, etenkin kasvillisuuden osalta.



Kuva 4. Virossa puutarhojen vanhoja puita suojellaan, koska puilla on suuri merkitys metsän eliöille, esimerkiksi lepakot hyötyvät puiden onkaloista. Kuva on Elitsveren kartanopuistosta. Kuvaaaja: Maarit Heinonen, MTT/arkisto

3 Aineiston esittely

3.1 Kohteiden määrä ja sijainti Suomessa

Tietoja saatiin yhteensä 455 historiallisesta puutarhasta tai puutarhakokonaisuudesta 77 eri paikkakunnalta. Puutarhoista 355 (78 %) sijaitsee Central Baltic -ohjelma-alueella ja loput 100 muualla Suomessa (Taulukot 3 ja 4). Eniten historiallisia puistoja ilmoitettiin olevan Helsingissä (66 kpl), Vaasassa (37), Turussa (35), Forssassa (32), Hämeenlinnassa (30), Vantaalla (23), Porvoossa ja Joensuussa (14), Espoossa ja Heinolassa (13), Hangossa (11) ja Lahdessa (10).

Aineistossa on viranomaisvastaukset 29 kuntaorganisaatiolta. Näistä vastauksista 22 sisälsi tietoja puutarhakohteista ja seitsemästä kunnasta ilmoitettiin, ettei heillä ole hoidettavanaan historiallisia puutarhakohteita.

Useimmiten kyselyyn vastasi kaupunginpuutarhuri, kaupungin arkkitehti tai viheraluesuunnittelija. Lahdessa ja Vaasassa kaupunginmuseo ja puutarhatoimi kokosivat inventointitiedot yhdessä. Vastanneista yli 10 000 asukaan kunnista, joihin otettiin yhteyttä (40 kpl), vastasi joko suullisesti tai lomakkeella 73 % (29 kpl). Viiteen kuntaan ei lähetetty kyselyä lainkaan.

Central Baltic -ohjelma-alueen ulkopuolisia vastauksia saatiin 21 eri paikkakunnalta, pohjoisin historiallisen puutarhan sijaintikunta on Inari. Ohjelma-alueen ulkopuolisista paikkakunnista kattavat inventointitiedot saatiin kahdesta kaupungista (Vaasa ja Pori).

Kyselylomakkeiden sijaintikuntatiedot on korjattu Tilastokeskuksen tiedotteiden Alueluokitusmuutoksia 1.1.2011 ja Alueluokitusmuutoksia 1.1.2012 kuntajakojen mukaisiksi.

Taulukko 3. Kyselyn historialliset puutarhakohteet maakunnittain ja kunnittain Central Baltic-alueella Suomessa

Kuntien ja kyselyvastauksien määrät maakunnittain			Kuntien viranomaisvastaukset					
Maakunnat (Central Baltic -alue)	Kunnat yht. (kpl)	Puutarhojen sijaintikunnat (ilmoitettu kpl)	Maakunnassa kuntia > 10 000 as (kpl)	Kohteita/ maakunta	Vastanneet kuntaorganisaatiot (kpl)	Vastanneet kuntaorganisaatiot	Ei vastausta	Kunnat, joihin kyselyä ei lähetetty (yli 10 000 as.)
Ahvenanmaa	16	4	1	6				Maarianhamina
Etelä-Karjala	10	2	2	4	1	Imatra		Lappeenranta
Kanta-Häme	11	8	4	70	3	Hämeenlinna, Janakkala, Forssa	Riihimäki	
Kymenlaakso	7	4	3	10	4	Hamina, Kouvola		
Päijät-Häme	11	7	5	27	3	Heinola, Lahti, Nastola	Hollola	Orimattila
Uusimaa	28	19	16	176	10	Hanko, Helsinki, Karkkila, Kerava, Kirkkonummi, Mäntsälä, Nurmijärvi, Raasepori, Vantaa, Tuusula, Porvoo	Espoo, Hyvinkää, Järvenpää, Lohja, Loviisa, Sipoo	Vihti
Varsinais-Suomi	28	13	10	62	6	Lieto, Länsi-Turunmaa, Paimio, Raisio, Turku, Uusikaupunki	Kaarina, Naantali, Salo	Loimaa
Yhteensä	112	56	41	355	28	28	11	5

Taulukko 4. Kyselyn historialliset puutarhakohteet Central Baltic – ohjelma-alueen ulkopuolella Suomessa

Muut maakunnat	Historiallisten-puistojen sijaintikunnat (ilmoitetut kpl)	Maa-kunnassa yli 10000 as. kuntia (kpl)	Vastanneet kunta-organisaatiot (kpl)	Vastaus saatiin kunnista
Etelä-Pohjanmaa	0	7	0	
Etelä-Savo	1	3	0	
Keski-Pohjanmaa	0	1	0	
Keski-Suomi	1	6	0	
Lappi	2	3	0	
Pirkanmaa	2	11	0	
Pohjanmaa	2	4	1	Vaasa
Pohjois-Karjala	3	4	0	
Pohjois-Pohjanmaa	1	9	0	
Pohjois-Savo	1	5	0	
Satakunta	8	6	1	Pori
Yhteensä	21	59	2	

3.2 Kohteiden määrä ja sijainti Virossa

Virosta saimme inventointitiedot 620 historiallisesta puutarhasta Itä-Viron seitsemästä maakunnasta: Ida-Virumaa, Lääne-Virumaa, Jõgevamaa, Tartumaa, Põlvamaa, Võrumaa ja Valgamaa. Maakuntia Virossa on kaikkiaan 15 (Kuva1). Tämä aineisto kattaa hyvin mukana olevien maakuntien historialliset puutarhat. Eniten historiallisia puutarhoja on Lääne-Virumaa- ja Tartumaa – maakunnissa (Taulukko 5).

Taulukko 5. Kyselyn Viron historialliset puutarhakohteet maakunnittain / Inventeeritud mõisapargid maakondade kaupa

Maakunta Maakond	Kohteiden määrä Objektide arv
Ida-Virumaa	70
Jõgevamaa	74
Lääne-Virumaa	165
Põlvamaa	69
Tartumaa	118
Valgamaa	77
Võrumaa	47
Yhteensä Kokku	620

3.3 Kohteet puutarhatyypeittäin Suomessa

Aineistossa oli eniten kartanopuutarhoja (99 kpl), kaupunkipuistoja (91kpl) ja sellaisia historiallisia puutarhoja, joissa on useita puutarhatyyppäjä (93 kpl) (Taulukko 7). Esimerkiksi alun perin asemapuistoksi perustettu alue voi toimia nykyisin kaupungin puistona ja museopuutarhana. Kartoituksessa ei kysytty, mikä on ollut puutarhan alkuperäinen käyttötarkoitus, joten aineiston perusteella ei voi asettaa kunkin kohteen puutarhatyyppäjä aikajärjestykseen. Luokittelemattomia suomalaisia kohteita oli 4 (Taulukko 5).

Kyselyn vastauksissa mainittiin puutarhatyyppäjä, joita ei lomakkeella ollut valmiina vaihtoehtoina. Näitä olivat taimisto, puutarhapalsta, linnoitus, kasvitieteellinen puutarha, varuskunta-alue, historiallinen asuinpaikka, kylätontti ja siirtolapuutarha. Näistä puutarhapalstan ja siirtolapuutarhan voisi jatkossa harkita lisättävän puu-

tarhatyyppiluetteloon muodossa siirtolapuutarha/ puutarhapalsta. Samoin kasvitieteellinen puutarha, linnoitus ja varuskunta-alue voisivat olla omia puutarhatyyppejä.

Lähes sata historiallista puutarhaa oli luokiteltu kahdesta neljään erilaiseen puutarhatyyppiin. Kaikkiaan näitä erilaisia puutarhatyyppiyhdistelmiä oli 78. Suomalaisista monimuototyypeistä kolmasosa oli kartanopuutarhoja (27), joita oli luokiteltu myös esimerkiksi puistometsiksi, arboretumeiksi, muiksi julkisen rakennuksen ympäristöiksi tai kaupunkipuistoiksi (Taulukko 6).

Taulukko 6. Yleisimmät historiallisten puutarhojen puutarhatyyppien yhdistelmät Suomessa

Kohteesta ilmoitetut puutarhatyyppit	kohteita kpl
kartanopuutarha, puistometsä	2
kartanopuutarha, arboretum	2
huvilapuutarha, puistometsä	2
kartanopuutarha, muu julkisen rakennuksen ympäristö	2
kaupunkipuisto, leikkipuisto	5
huvilapuutarha, kaupunkipuisto	3
omakotitalopuutarha, muu istutettu puutarhakohde	2
sairaalanpuisto, kaupunkipuisto	2
kartanopuutarha, kaupunkipuisto, puistometsä	2
kaupunkipuisto, urheilupuisto, puistometsä	2
kartanopuisto - monimuototyypit	27
erilaisia puutarhatyyppien yhdistelmiä	78

3.4 Kohteet puutarhatyypeittäin Virossa

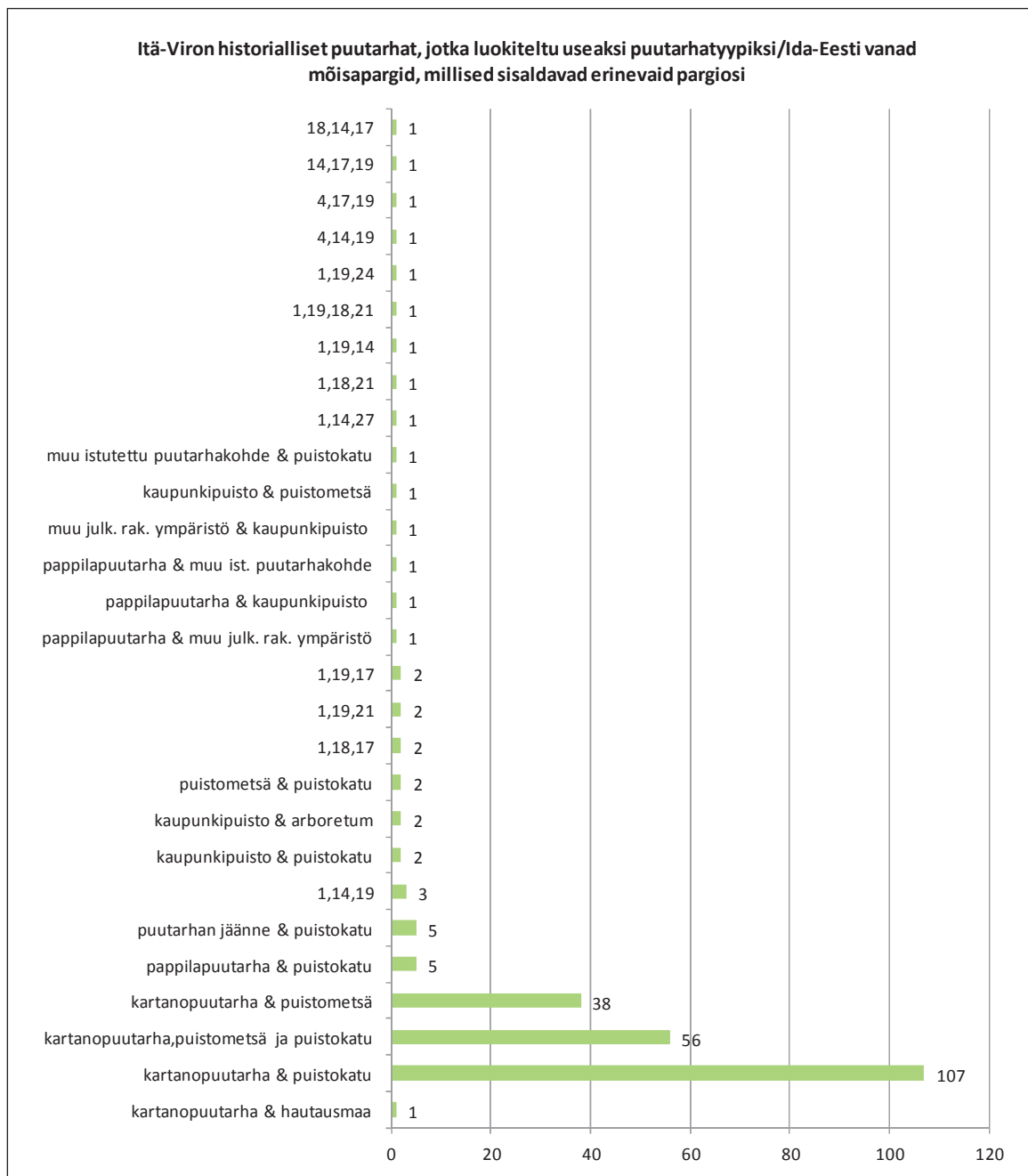
Viron kohteista eniten oli useaan puutarhatyyppiin luokiteltuja monimuototyyppejä (244). Vajaa kolmannes puutarhoista oli luokiteltu kartanopuutarhoiksi (168 kpl) ja seuraavaksi eniten oli puutarhan jäänteitä (83 kpl). Muita ilmoitettuja puutarhatyyppejä olivat kaupunkipuisto/puistikko, pappilapuutarha, puistometsä, muut julkiset kaupunki-istutukset, arboretum, tehdaspuutarha ja muu istutettu puutarhakohde. Luokittelemattomia kohteita oli 63 (Taulukko 7).

Miltei kaikki (89 %) Itä-Viron monimuototyypit ovat joko olleet tai ovat yhä kartanopuutarhoja (216 kohdetta) (Kuva 5). Eniten oli kartanopuutarhan ja puistokadun yhdistelmiä (107 kohdetta), toiseksi eniten kartanopuutarhan, puistometsän ja puistokadun yhdistelmiä (56 kohdetta) ja kolmanneksi eniten kartanopuutarhan ja puistometsän tyyppiyhdistelmiä (38).

(Kuva 6). Näistä kasvillisuusinventointeja oli tehty eniten, 64 % kohteista. Rakennusten historia tiedettiin inventoidun joko kokonaan tai osittain puolessa puutarhakohteista. Maisemakokonaisuus ilmoitettiin vastaavasti inventoidun joko kokonaan tai osittain 44 % kohteista.

Taulukko 7. Historiallisten puutarhojen puutarhatyypit Suomessa ja Virossa / Tänapäevane pargitüüp

Numero	Puutarhatyyppi	Suomen kohteet(kpl)	Viron kohteet(kpl)	Pargi tüüp
1	kartanopuutarha (puisto)	99	168	mõisaaed (park)
2	maatilan puutarha (esim. torppa)	13	0	taluaed (näit.popsikoht)
3	huvilapuutarha	31	0	suvilaaed
4	pappilapuutarha	10	19	pastoraadiaed
5	omakotitalopuutarha (piha)	6	0	eramuaed (õu)
6	rivialopuutarha (piha)	1	0	ridaelamuaed (õu)
7	kerrostalopiha	0	0	korrusmajaaed
8	sairaalan puisto/puutarha	5	0	haigla park/aed
9	koulu puisto/puutarha	8	0	kooli park/aed
10	vankila puisto/puutarha	0	0	vanglapark/aed
11	asemapuisto	5	0	jaama park
12	kanavapuutarha	0	0	kanali aed
13	muu julkisen rakennuksen ympäristö	18	0	muu avaliku ehitise ümbrus
14	kaupunkipuisto/puistikko	91	23	linnapark/puiestik
15	urheilupuisto	4	0	spordipark
16	leikkipuisto	0	0	mängupark
17	kansanpuisto	2	2	rahvapark
18	puistometsä	4	11	parkmets
19	puistokatu	13	2	allee,puiestee
20	muut julkiset kaupunkistutukset	3	1	muud avalikud linanistandikud
21	arboretum	3	2	arboreetum,dendraarium
22	museon piha/puutarha	1	0	muuseumi õu/aed
23	tehdaspuutarha	11	1	tehase aed
24	hautausmaa	9	0	kalmistu
25	kirkkopuisto	8	0	kirikupark
26	muu istutettu puutarhakohde	7	1	muud haljasalad
27	puutarhan jäännös	0	83	Endine puukool
59	kaupunkipuisto/leikkipuisto	1	0	Linnapark/lastepark
60	kaupunkipuisto/kansanpuisto	1	0	Linnapark/puhkepark
61	taimisto	0	0	puistu
62	puutarhapalsta	2	0	pargifragment
63	linnoitus	1	0	linnusepark
64	kasvitieteellinen puutarha	0	0	botaanikaaed
65	varuskunta-alue	1	0	sõjaväebaas
66	historiallinen asuinpaikka	0	0	ajalooline asuala
67	kylätontti	0	0	külakrunt
68	siirtolapuutarha	1	0	asunduspark
28,29	Useita tyyppiä samassa kohteessa	93	244	segatüüpi
0	luokittelematon	4	63	määratlemata
	Yhteensä	455	620	Kokku



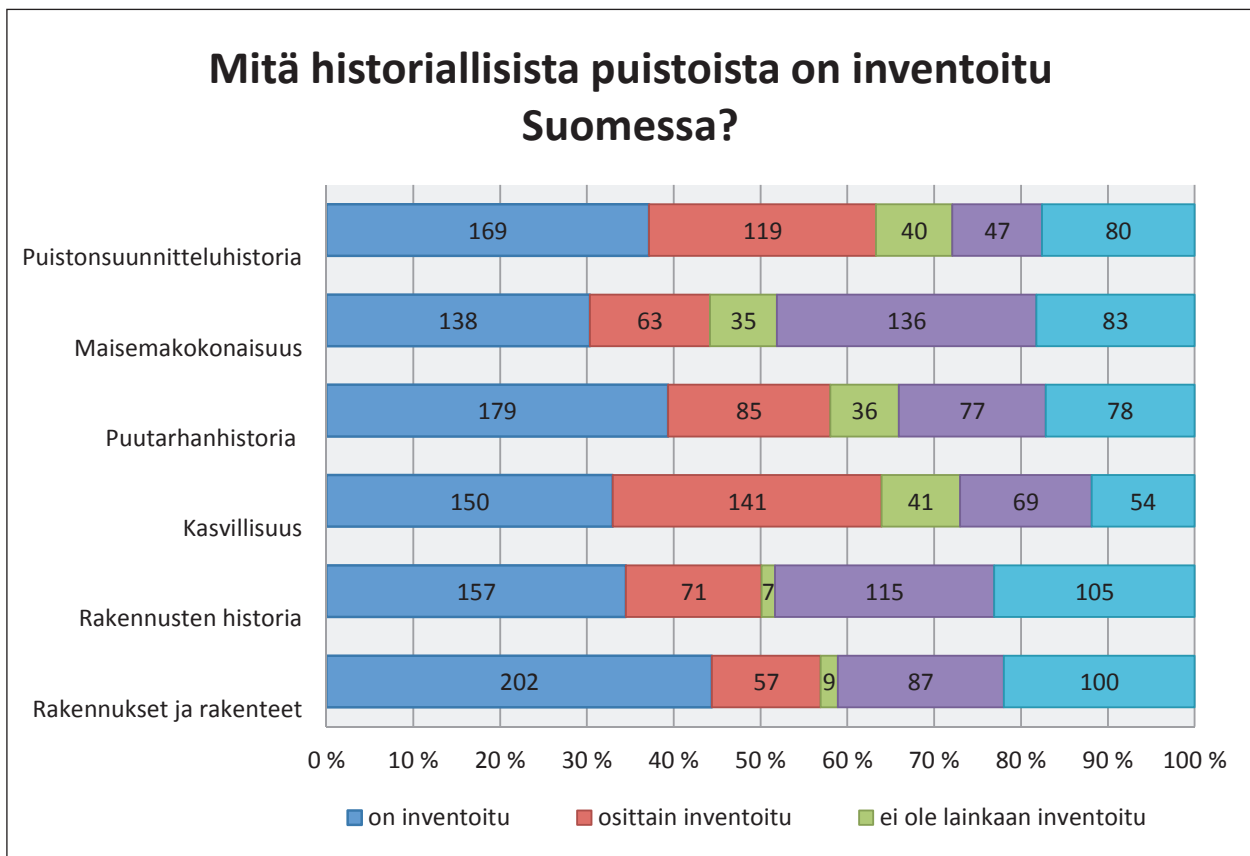
Kuva 5. Useita puutarhatyyppiä edustavat historialliset puutarhat Virossa / Erinevatest pargiosadest koosnevad vanad mõisapargid Eestis

3.5 Kohteista tehdyt inventoinnit Suomessa

Noin 2/3 ilmoitetuista puutarhakohteista oli inventoitu (joko kokonaan tai osittain) puutarhan suunnitteluhistoria, puutarhan historia, kasvillisuus, ja rakennukset ja rakenteet

Aineistossa oli paljon kohteita, joiden inventoinneista tiedot olivat vaillinaisia. Esimerkiksi maisemakokonaisuuden osalta 219 historiallisen puutarhan kohdalla oli merkintä, ettei ole tietoa näistä inventoinneista tai se lomakkeen kohta oli jätetty tyhjäksi (ei vastausta). Tämä oli osin odotettua, sillä vastaaja on vastannut oman erikoisalansa näkökulmasta. Kattavampi tieto olisi edellyttänyt useamman asiantuntijan tietojen yhdistämistä.

Kyselyn vastausten perusteella täysin inventoimattomia kohteita oli 38 (Taulukko 8). Historiallisten puutarhojen kasvillisuus oli inventoimatta 41 kohteessa, joista ainakin Verlan tehdasmuseon kasvillisuudesta on valmistumassa inventointi. Varsinkin Forssan ja Haminan seudulla olisi useita kohteita inventoitavaksi (Taulukko 9).



Kuva 6. Historiallisten puutarhojen inventoinnit Suomessa

Taulukko 8. Kyselytutkimuksen mukaan Suomessa inventoimattomat historialliset puutarhat

Sijaintikunta	Kohteen nimi	Puutarhatyyppi
Espoo	Sagabo	omakotitalopuutarha
Forssa	Amerikan puisto	muu julkinen kaupunki-istutus
	Ankkalammipuisto	kaupunkipuisto
	Asemapuisto	asemapuisto
	Hautausmaa	hautausmaa
	Kalsun kartano	kartanopuutarha
	Kirkkopuisto	kirkkopuisto
	Kojjärven kartano	kartanopuutarha
	Kojjärven kirkko ja hautausmaa	kirkkopuisto, hautausmaa
	Kojjärven pappila	Koulupuisto/puutarha, pappilapuutarha
	Kreivilä	kartanopuutarha
	Kuuston kylätontti	maatilan puutarha
	Lamminrannanpuisto	muu julkisen rakennuksen ympäristö
	Linikkalan kylätontti	maatilan puutarha
	Lunttilan kylätontti	maatilan puutarha
	Matkun asemapuisto	asemapuisto
	Mikkola ja Mäkelä	maatilan puutarha
	Olutpanimon puisto	tehdaspuutarha
	Parkkiaron kartano	kartanopuutarha
	Prunila	maatilan puutarha
	Rantalanmäen rantapuisto	muu julkinen kaupunki-istutus
	Sairaalanpuisto	muu julkisen rakennuksen ympäristö
	Siirtolapuutarha	siirtolapuutarha
	Siurilanpuisto	kartanopuutarha
	Talsoilanpuisto	kartanopuutarha
	Turuntien puistokatu	puistokatu
	Vanhan pappilan puisto	pappilapuutarha
Helsinki	Hedvig Sofia Hemmet	sairaalanpuisto
Liperi	Heposaari	huvilapuutarha
	Pirttisaari	huvilapuutarha
Mäntsälä	Hirvihaaran kartano	kartanopuutarha
Porvoo	Kappalaisentalo	pappilapuutarha
	Kirkonmäki	kirkkopuisto
	Tuomiorovastin kiinteistö	pappilapuutarha
Raasepori	John Österholms park / John Österholmin Puisto	kaupunkipuisto
Salo	Halikon sairaalan puutarha	sairaalanpuisto
Virolahti	Harjun Oppimiskeskuksen puutarha	kartanopuutarha

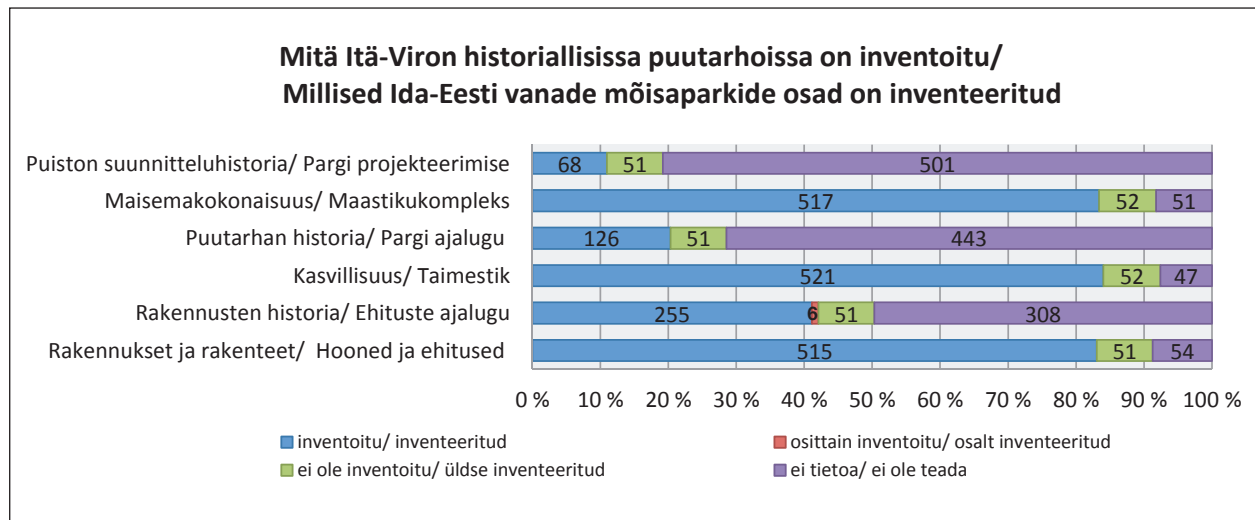
Taulukko 9. Suomalaiset puutarhakohteet, joiden kasvillisuutta ei ole inventoitu kyselytutkimuksen mukaan.

Sijaintikunta	Kohteen nimi	Puutarhatyyppi
Espoo	Hagalundin kartano	kartanopuutarha
	Sagabo	omakotitalopuutarha
Eurajoki	Vuojoen kartano	kartanopuutarha
Forssa	Asemapuisto	asemapuisto
	Hautausmaa	hautausmaa
	Kalsun kartano	kartanopuutarha
	Kirkkokpuisto	kirkkopuisto
	Kojjärven kartano	kartanopuutarha
	Kojjärven kirkko ja hautausmaa	kirkkopuisto, hautausmaa
	Kojjärven pappila	Koulupuisto/puutarha, pappilapuutarha
	Kreivilä	kartanopuutarha
	Kuuston kylätontti	maatilan puutarha
	Lamminrannanpuisto	muu julkisen rakennuksen ympäristö
	Linikkalan kylätontti	maatilan puutarha
	Lunttilan kylätontti	maatilan puutarha
	Matkun asemapuisto	asemapuisto
	Olupanimon puisto	tehdaspuutarha
	Rantalanmäen rantapuisto	muu julkinen kaupunki-istutus
	Sairaalanpuisto	muu julkisen rakennuksen ympäristö
	Siirtolapuutarha	siirtolapuutarha
	Siurilanpuisto	kartanopuutarha
	Talsoilanpuisto	kartanopuutarha
	Turuntien puistokatu	puistokatu
	Vanhan pappilan puisto	pappilapuutarha
Hamina	Brakilan kartanon puutarha	kartanopuutarha
	Jamilahden kansanopiston puutarha	kartanopuutarha
	Summan kartanon puutarha	kartanopuutarha
	Vilniemen kartanon puutarha	kartanopuutarha
Kotka	Isonpuisto	kaupunkipuisto
Kouvola	Verlan tehdasmuseo	museon puutarha, maatilan puutarha
Liperi	Heposaari	huvilapuutarha
	Pirttisaari	huvilapuutarha
Luumäki	Kotkaniemi	maatilan puutarha, huvilapuutarha
Masku	Kankaisten kartano	kartanopuutarha, maatilan puutarha, puistometsä
Mäntsälä	Hirvihaaran kartano	kartanopuutarha
Porvoo	Kokonniemen kansanpuisto	kansanpuisto, puistometsä
	Porvoon pappilan puutarha	pappilapuutarha
Raasepori	John Österholms park / John Österholmin Puisto	kaupunkipuisto
Salo	Hallikon sairaalan puutarha	sairaalanpuisto
Virolahti	Harjun Oppimiskeskuksen puutarha	kartanopuutarha
Espoo	Hagalundin kartano	kartanopuutarha

3.6 Kohteista tehdyt inventoinnit Virossa

Maisemakokonaisuus, kasvillisuus sekä rakennukset ja rakenteet on inventoitu Itä-Viron maakunnissa parhaiten, yli 80 % kyselytutkimuksen kohteista. Rakennusten historia on selvitetty noin 40 % puutarhoja. Vähiten on kartoitettu puistojen historiaa tai puistojen suunnitteluhistoriaa (Kuva 7).

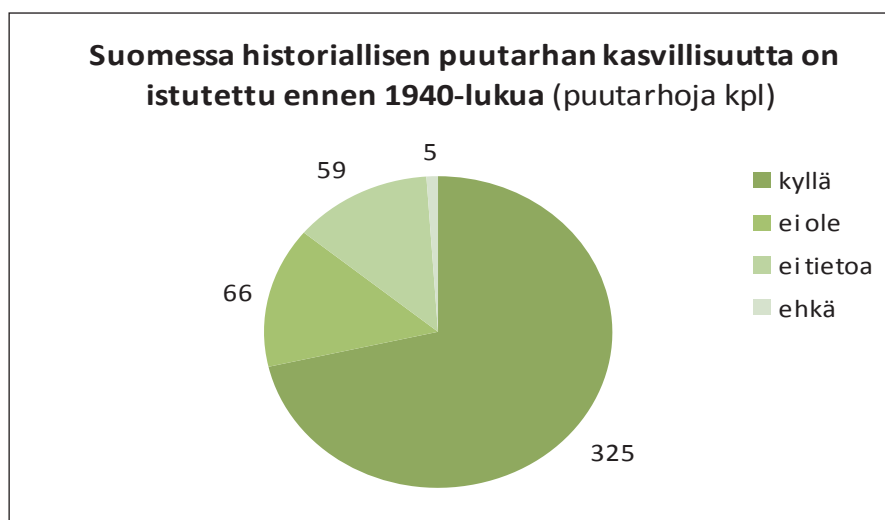
Kyselyn puutarhoista kokonaan inventoimattomia on 51. Näistä osa oli merkitty kokonaan hävinneeksi. Niinpä todellinen inventoimattomien määrä on 37 puutarhaa. Kasvillisuutta ei ole inventoitu 39 kohteessa (Liite1).



Kuva 7. Historiallisten puutarhojen inventoinnit Virossa / Vanade mõisaparkide inventuur Eestis

3.7 Historiallisten puutarhojen kasvillisuus Suomessa

Suurin osa vastaajista (71 %) ilmoitti historiallisen puutarhan kasvillisuuden olevan ainakin osittain istutettu ennen 1940-lukua, vain viidessä kohteessa ei ole enää jäljellä näin vanhaa kasvillisuutta (Kuva 8).



Kuva 8. Suomen historiallisten puutarhojen kasvillisuuden arvioitu istutusaika

Useimmiten (227 kpl) puutarhoissa jäljellä oleva kasvillisuus oli yli satavuotiaita lehti- ja havupuita. Reilu kolmasosassa kohteita (156 kpl) löytyi myös vanhoja, yli 60-vuotiaita koristepensaita. Noin joka neljännessä kohteessa tiedettiin kasvavan vanhoja perennoja ja lähes yhtä usein ilmoitettiin olemassa olevista hedelmä- ja marjapensaita. Mielenkiintoista oli, että 15 puutarhassa kerrottiin kasvavan talon vanhoja viljelylajikkeita ja kahdeksaan oli palautettu puutarhan omia alkuperäiskasveja (Kuva 9).



Kuva 9. Suomen historiallisten puutarhojen määrät kasviluokittain

3.8 Historiallisten puutarhojen kasvillisuus Virossa

Virossa arvioitiin 83 % kohteista löytyvän yhä ennen 1940-lukua istutettua puutarhakasvillisuutta (Kuva 10). Lähes kaikissa puutarhoissa oli yli satavuotiaita lehti- ja havupuita (517 kohdetta), joka kolmasosassa puutarhoja arvioitiin yhä kasvavan yli 60 vuotta vanhoja pensaita (Kuva 11). Hedelmäpuita oli kyselytutkimuksen mukaan jäljellä 35 puutarhassa. Puutarhoja, joissa kasvoi yhä vanhoja perennoja tuli kyselytutkimuksessa esille muutamia (3).



Kuva 10. Historiallisten puutarhojen kasvillisuuden arvioitu istutusaika Itä-Virossa / Vanade mõisaparkide taimestiku arvatav istutamisaeg Ida-Eestis



Kuva 11. Viron historiallisten puutarhojen määrät kasviliukittain / Vanade mõisaparkide arv taimkatte klassifikatsiooni alusel



Kuva 12. Toukokuun alussa kevätukkiat valloittavat kävijän Luuan metsäkoulun maisemapuutarhassa. Kuvaaja: Merja Hartikainen, MTT/arkisto

4 Johtopäätöksiä ja havaintoja

Kyselytutkimuksella saatiin kerättyä tietoa vain osasta Suomen historiallisia puutarhoja. Vanhoja puutarhoja voi Suomessa olla jopa kolminkertainen määrä, myös pieniltä paikkakunnilta voi löytyä vanhoja julkisia puutarhoja. Virossa tieto koottiin varsin hyvin itäisistä maakunnista. Molemmissa maissa kartanopuutarhat olivat merkittävien puutarhatyyppi ja useampaan puutarhatyyppiin luokiteltuja puutarhoja oli huomattavan paljon sekä Virossa että Suomessa. Suomalaisissa vastauksissa puutarhojen tyyppikirjo oli suuri.

Urmas Rohtin Viron inventointilomakkeelle lisäämä puutarhatyyppi 'puutarhan jäännös' voisi olla käyttökelpoinen luokittelu myös suomalaisessa puutarhatyypittelyssä ja kaupunkisuunnittelussa. Se voisi auttaa vaalimaan esimerkiksi jäljellä olevia arvokkaita kasvillisuusryhmiä ja rakenteita. Tällöin on myös mahdollista esitellä pienpiirteistä puisto- ja kaupunkihistoriaa kaupungin asukkaille, koululaisille ja paikkakunnalla vierailijoille.

Molemmista maista inventoimattomia kohteita löytyi nelisenkymmentä. Viron historiallisia puutarhoja on inventoitu useiden vuosikymmenten aikana johdonmukaisesti ja keskitetysti. Niinpä Viron kyselyssä mukana jopa 80 % olevista kohteista oli tehty täydellinen kasvillisuus-, maisema- ja rakennusinventointi. Sen sijaan puiston suunnitteluhistoria ja puutarhan historia näyttäisi olevan inventoitu alle 20 % virolaisia kohteita.

Suomessa tieto historiallisten puutarhojen inventoinneista näyttäisi olevan hajallaan ja inventoinnit ovat useiden tahojen ja henkilöiden tekemiä. Suomalaisista historiallisista puutarhoista 30–40 % arvioitiin inventoidun kokonaan joko kasvillisuus, rakennukset ja niiden historia, maisemakokonaisuus, puiston suunnitteluhistoria tai puutarhan historia.

Kummassakin maassa suurimmassa osassa puutarhakohteita kasvillisuuden arvioidaan olevan istutettu ennen 1940-lukua. Suomessa jäljellä oleva kasvillisuus näyttäytyi monipuolisempaan kuin Virossa, mutta tämä voi johtua siitä, että Viron tiedot keräsi puuvartisten kasvien keräämiseen erikoistunut asiantuntija.



KUVA 13. Põltsamaalla sijaitsevan Saare'n kartanopuiston kujanne voisi olla esimerkki puutarhajäänteestä. Kuva: Merja Hartikainen / MTT arkisto

5 Kyselyaineiston jatkohyödyntäminen

Suomesta puuttuu koonti historiallisten puutarhojen inventoinneista. Turun yliopiston Kulttuurituotannon ja maisemantutkimuksen koulutusohjelma hyödyntää kyselytutkimusaineistoa Suomen historiallisten puutarhojen viitetietokannan tausta-aineistona. Tietokanta auttaa löytämään puutarhakohtaisesti olemassa olevat selvitykset ja arkistomateriaalin. Tietoa tarvitsevat suunnittelutyössään esimerkiksi arkkitehdit, maisemasuunnittelijat ja inventoijat ja siitä on hyötyä myös kohteiden omistajille.

Viron inventointiaineiston toivotaan hyödyttävän Viron ympäristöministeriön luonnossuojeluosaston toimia maan puutarhojen inventoimiseksi ja suojelemiseksi. Urmas Rohtin arvion mukaan kyselyaineistossa on sellaisia puutarhakohteita, jotka olisi syytä myös rauhoittaa.

Suomen kyselyaineistossa tuli esille joukko sellaisia historiallisesti merkittäviä puutarhoja, joissa on vielä jäljellä erityisen vanhaa puutarhakasvillisuutta. Kasvigeenivaraohjelma käyttää tätä tietoutta hyväksi etsiessään häviämishuhan alla olevia vanhoja puutarhakasveja. Ohjelma voi myös myöntää julkisten historiallisten puutarhojen alkuperäiskasveille Tunnuskasvi – statuksen. Tunnuskasvin avulla voidaan kertoa paitsi itse kasvista ja sen käytön historiasta, myös puutarhan kulttuurihistoriasta esimerkiksi matkailijoille. Tunnuskasvikonsepti julkistettiin Helsingissä 13.6.2013.

6 Kirjallisuus ja muut lähteet

- Aaltonen, M., Antonius, K., Hietaranta, T., Karhu, S., Kinnanen, H., Kivijärvi, P., Nukari, A., Sahramaa, M., Tahvonen, R., Uosukainen, M. 2006a. Suomen kansallisten kasvigeenivarojen pitkäaikaissäilytysohjeet: Hedelmä- ja marjakasvit. Maa- ja elintarviketalous 89. Myös URL <http://www.mtt.fi/met/pdf/met89.pdf>
- Aaltonen, M., Antonius, K., Juhanoja, S., Järvelin, V., Laamanen, J., Nukari, A., Peränen, R., Sahramaa, M., Uosukainen, M. & Uusitalo, M. 2006b. Suomen kansallisten kasvigeenivarojen pitkäaikaissäilytysohjeet: Viherrakentamisen kasvit. Maa- ja elintarviketalous 91. Myös URL <http://www.mtt.fi/met/pdf/met91.pdf>
- Alanko, Pentti ja Tegel, Satu 1989. KESKAS-tutkimus. Kestäviä koristekasveja viherrakentamisen tarpeisiin. SITRA Sarja B nro 98.
- Andréasson, Anna & Wedelsbäck Bladh, Katarina 2009. Träd- och buskuppet. Printing AB.
- Hautamäki, Ranja 2000. Portti puutarhaan. Historiallisten puutarhojen inventointiopas. Museoviraston rakennushistorian osaston julkaisuja 21. Edita Oy.
- Hämet-Ahti, L., Palmén, A., Alanko, P., Tigerstedt, P. M. A. 1992. Suomen puu- ja pensaskasvio, Finlands vedväxter, Woody Flora of Finland, Gehölzflora Finnlands, Dendrologian Seura.
- Hämet-Ahti, L., Suominen, J., Ulvinen, T., Uotila, P. 1998. Retkeilykasvio, Luonnontieteellinen keskusmuseo, Kasvimuseo.
- Järvinen, Juha ja Lempiäinen, Terttu 2004. Brinkhallin kartanon kasvillisuus. Tutkimusraportti. Turun yliopisto, Biodiversiteetti- ja ympäristötieteen osasto, Kasvimuseo. URL: <http://www.kulttuuriperinne.com/tiedostot/kasvillisuusraportti.lempiainen.jarvinen.2004.pdf>
- Jögeva Sordiaretuse Instituut/ Geneetilised ressursid <http://www.sordiaretus.ee/?pid=2272&leftMenuItem=2272&pageHeader=Geneetilised%20ressursid>
- Kunnat.net, Suomen kuntaliitto/ tietopankit ja tuotteet/ Tilastotaulukot ja kuviot/ Kuntapohjaiset aluejaot, kunnanumerot ja kuntien lukumäärät/ Alueluokat ja kunnanumerot 2012 <http://www.kunnat.net/fi/Sivut/default.aspx>
- Oskarsson, Linnea 2008. Att inventera perenner, en handledning, Grahns Tryckeri AB.
- Rappe, Erja, Lindén, Leena ja Koivunen, Taina 2010. Puisto, puutarha ja hyvinvointi. Viherympäristöliitto. Bookwell Oy.
- Ruoff, Eeva 2002. Vanhoja suomalaisia puutarhoja. Otava.
- The Florence Charter 1981
- http://www.international.icomos.org/charters/gardens_e.htm;
suomeksi: <http://www.ymparistokeskus.fi/download.asp?contentid=9392&lan=fi>
- © Tilastokeskus, [Luokitukset/Alueluokitukset/ Alueluokitusmuutoksia1.1.2011], [14.1.2011] <http://tilastokeskus.fi/meta/luokitukset/luokitusmuutokset.html#140111>
- © Tilastokeskus, [Luokitukset/Alueluokitukset/ Alueluokitusmuutoksia 1.1.2012], [24.1.2012] <http://tilastokeskus.fi/meta/luokitukset/luokitusmuutokset.html#240112>

Liitteet

LIITE 1. Kyselytutkimuksen mukaan inventoimattomat historialliset puutarhat Itä-Virossa

MAAKUNTA Maakond	KUNTA Vald	PUUTARHAKOHDE Pargi nimetus	PUUTARHATYYPI pargi tüüp	PUISTO RAUHOI- TETTU' looduskaitse all	KOMMENTIT Kommentaariid	
Ida-Viru	Aseri	Aseri mõis	-	-		
	Vaivara	Auvere mõis	-	-		
	lisaku	Dubniku mõis	-	-	hävinud	
	Vaivara	Härmumäe mõis	-	-		
	Narva linn	Joala mõis	-	-	hävinud	
	Narva linn	Juhkentali mõis	-	-		
	Narva-Jõesuu linn	Kudruküla mõis	-	-	hävinud	
	Vaivara	Mereküla mõis	-	-	hävinud	
	Vaivara	Mustajõe mõis	-	-	hävinud	
	Narva linn	Pähklimäe mõis	-	-		
	Vaivara	Samukrassi mõis	-	-	hävinud	
	lisaku	Täriveri mõis	-	-		
	Illuka	Uusnova mõis	-	-	hävinud	
	Vaivara	Vaivara mõis	-	-	hävinud	
	Vaivara	Vaivara pastoraat	-	-	hävinud	
	Vaivara	Vasa mõis	-	-	hävinud	
	Lüganuse	Purtse mõis	-	-		
	Jõgeva	Torma	Lilastvere mõisa park	-	-	
		Tabivere	Lilu mõisa park	-	-	
Jõgeva		Soomevere mõisa park	-	-		
Jõgeva		Tirma mõisa park	-	-		
Torma		Friedentali mõisa park	kartanopuutarha	3		
Lääne-Viru	Tapa	Kaarli mõisa	-	-		
	Kadrina	Kadrina pastoraat	-	-		
	Tapa	Kalle mõis	-	-	hävinud	
	Rakvere linn	Rakvere pastoraadi park	-	-		
	Tammsalu	Sääse mõisa park	-	-		
	Tapa	Tapa mõisa park	-	-		
	Väike-Maarja	Väike-Maarja mõisa park	-	-		
Põlva	Räpina	Lichtenhofi mõis	-	-		
	Räpina	Ruusa mõisa park	-	2		
	Räpina	Räpina pastoraadi aed	-	-		
	Räpina	Waldhof mõis	-	-		
	Valgjärve	Vastse-Prangli mõis	-	-		
Tartu	Rannu	Aruselja mõisa park	-	-		
	Konguta	Palu mõisa park	-	-		
	Võnnu	Rootsi mõisa park	-	-		
	Tartu linn	Tartu-Maarja pastoraadi park	-	-	kõik hävinud	
	Tartu	Tordi mõisa park	-	-		
Valga	Valga linn	Alexanderhof mõisa park	-	-	asukoht teadmata	
	Valga linn	Kapsta mõisa park	-	3		
	Valga linn	Pidrika mõisa park	-	-		
	Tõlliste	Uue-Tõlliste mõisa park	-	-		
	Puka	Uus-Puka mõisa park	-	-		
	Sangaste	Vaalu mõisa park	-	-	hävinenud	
	Karula	Werderau mõisa park	-	-		
Võru	Rõuge	Hohentaunen mõisa park	-	-		
	Haanja	Plaani mõisa park	-	-		
	Rõuge	Rõuge pastoraadi park	-	-		
	Rõuge	Ulmenau mõis	-	-		
	Urvaste	Urvaste pastoraat	-	-		
	Võru	Vana-Nursi mõisa park	-	-		

LIITE 2. Suomalaiset historialliset puutarhat ja niiden inventointitiedot

Sijaintikunta	Kohteen nimi	Puutarhatyyppi	Puutarhan perustamisajankohta (arvio)	Rakennukset ja rakenteet	Rakennusten historia	Kasvillisuus	Puutarhan historia	Maisemakokonaisuus	Puiston suunnitteluhistoria	Kohteesta ei ole inventoitu tietääkseni mitään (rast)	Kohteen puistosta löytyy mielestäni yhä	Mielestäni kohteen kasvillisuus on ainakin osittain istutettu ennen 1940-lukua (rast)	Kasvillisuusinventoinnin suorittaja, raporttien lähdetiedot
Artjärvi	Ratula	kartanopuutarha	ennen vuotta 1692	4	4	4	1	4	1		5	x	Eeva Ruoff (2001): ratula - ministerivalvosihteeri maisemapuutarhan perustajana, s. 153-155, in - Vanhoja suomalaisia puutarhoja, Otavan Kirjapaino Oy, 238 s.
Asikkala	Urajärven kartano	kartanopuutarha	1800-luvun alussa	1	1	2	1	2	1		4,5,6,8,11	x	Eeva Ruoff (2001): Urajärvi -tonttuja kuusien alla, s. 215-217, in - Vanhoja suomalaisia puutarhoja, Otavan Kirjapaino Oy, 238 s.
Askola	Anttilan talo	maatilan puutarha	ei tietoa (Schalinin suunnitelma 1920-luku)	4	4	4	4	4	2		ei tietoa	ei tietoa	Puutarha- ja maisema-arkkitehtuuri Suomessa osa 2. Bengt Schalinin kokoelma 1912-1971. Suomen maisema-arkkitehdit (ei painovuotta, käytössä painovedos). HUOM! Ei tietoa onko kohteet yhä olemassa ja mikä on niiden tila. Inventointivuosi 1984
Ei tietoa	Itä-Suomen kutomo, isännöitsijän asunto (koristepuutarha)	tehdaspuutarha	ei tietoa (Schalinin suunnitelma 1936)	4	4	4	4	4	2		ei tietoa	ei tietoa	Puutarha- ja maisema-arkkitehtuuri Suomessa osa 2. Bengt Schalinin kokoelma 1912-1971. Suomen maisema-arkkitehdit (ei painovuotta, käytössä painovedos). HUOM! Ei tietoa onko kohteet yhä olemassa ja mikä on niiden tila. Inventointivuosi 1984
Ei tietoa	Villa Björkman	huvilapuutarha	ei tietoa (Schalinin suunnitelma 1938)	4	4	4	4	4	2		ei tietoa	ei tietoa	Puutarha- ja maisema-arkkitehtuuri Suomessa osa 2. Bengt Schalinin kokoelma 1912-1971. Suomen maisema-arkkitehdit (ei painovuotta, käytössä painovedos). HUOM! Ei tietoa onko kohteet yhä olemassa ja mikä on niiden tila. Inventointivuosi 1986
Ei tietoa	Villa Tornbacken	huvilapuutarha	ei tietoa (Schalinin suunnitelma 1933)	4	4	4	4	4	2		ei tietoa	ei tietoa	Puutarha- ja maisema-arkkitehtuuri Suomessa osa 2. Bengt Schalinin kokoelma 1912-1971. Suomen maisema-arkkitehdit (ei painovuotta, käytössä painovedos). HUOM! Ei tietoa onko kohteet yhä olemassa ja mikä on niiden tila. Inventointivuosi 1984
Espoo	Bodomin kartano	kartanopuutarha	1900-luvun alku	1	1	1	1	1	1			x	Ranja Hautamäki: Espoon kartanopuistot. Espoon kaupungin tekninen keskus 2001. Bodomin kartanon asemakaavaselvitys: https://www.espo.fi/binary.asp?path=108004&field=FileAttachment
Espoo	Espoonkartano	kartanopuutarha	n. 1700-luvun loppu	1	1	1	1	1	1			x	Taina Tuominen: Espoonkartanon puiston ja sitä ympäröivän kulttuurimaiseman kunnossuunnitelma. Diplomityö. TKK/arkkitehtiosaston maisema-arkkitehtuurin koulutusohjelma. 1995. Georg Haggrén, Maija Holappa, Tarja Knuutinen & Anna-Maria Salonen: Espoo, Espoonkartano, Holken. inventointi ja koeaivaus. 21.5.-25.5.2007. Georg Haggrén & Jarkko Latikka: Espoo, Espoonkartanon alueen historiallisen ajan muinaisjäännettöjen inventointi. Museovirasto Rakennushistorian osasto. 2004. Henrik Jansson & Jarkko Latikka: Espoonkartanon inventointi. Esihistorialliset kohteet. Museovirasto. Rakennushistorian osasto. Henrik Wager 26.5.2004. Espoonkartanon rakennetun ympäristön inventointi. Museovirasto. Espoon kartanon ympäristöselvitykset/ YIT-rakennus 22.3.2004. Johanna Tukkiemi: Maisemaselvitys. diplomityö TTKK. Espoon kartano, maankäytön kokonaisuus A – konsultit 6.3.2002 25.10.2001 ja 6.3.2002
Espoo	Finnån kartano (kukkartha)	kartanopuutarha	ei tietoa (Schalinin suunnitelma 1935)	4	4	4	4	4	2		ei tietoa	ei tietoa	Puutarha- ja maisema-arkkitehtuuri Suomessa osa 2. Bengt Schalinin kokoelma 1912-1971. Suomen maisema-arkkitehdit (ei painovuotta, käytössä painovedos). HUOM! Ei tietoa onko kohteet yhä olemassa ja mikä on niiden tila. Inventointivuosi 1984
Espoo	Gumbölen kartano	kartanopuutarha	1758	1	1	2	1	1	1			x	Camilla Rosengren: Gumbölen kartano. Puutarhahistoriallinen selvitys ja yleissuunnitelma. Espoon kaupunki. Tekninen keskus, Kunnallistekniikan suunnittelu. Maisemasuunnittelusikkö. 15.4.1999.
Espoo	Hagalundin kartano	kartanopuutarha	1800-l puoliväli	2	2	3			1		6, 3, 4,	x	Marketta Jolkonen, 1998: Hagalundin puutarhan restaurointisuunnitelma, Maisema-arkkitehtuurin koulutusohjelma, Teknillinen korkeakoulu, Moniste
Espoo	Histan kartano	kartanopuutarha	1850-noin 1900	1	2	1	1	1	1		12	x	Tarja Haaranen 1993: Kartanopuutarhojen suojeleminen suunnittelu. Puutarhatieteen pro gradu-tutkielma. 109 s. + 5 liitettä. Säilytetään Helsingin yliopiston Maataloustieteiden laitoksen arkistossa.
Espoo	Sagabo	omakotitalopuutarha	n. 1936	3	3	3	3	3	3	x	3,4,5,6,8	x	Haaranen, Tarja (1993): Kartanopuutarhojen suojeleminen suunnittelu. Moniste. Laudatur-seminaari, 24 s + 1 liite.
Espoo	Saunamajan puutarha	maatilan puutarha	ei tietoa (Schalinin suunnitelma 1943)	4	4	4	4	4	2		ei tietoa	ei tietoa	Puutarha- ja maisema-arkkitehtuuri Suomessa osa 2. Bengt Schalinin kokoelma 1912-1971. Suomen maisema-arkkitehdit (ei painovuotta, käytössä painovedos). HUOM! Ei tietoa onko kohteet yhä olemassa ja mikä on niiden tila. Inventointivuosi 1989
Espoo	Träskända	kartanopuutarha	1700-luvun loppu; 1700-luvun ja 1800-lukujen vaihteessa tai 1810-luvulla; 1821	1	1	1	1	1	1		5	x	Ranja Hautamäki: Espoon kartanopuistot. Espoon kaupungin tekninen keskus 2001. Ranja Hautamäki: Träskändan kartanopuiston historiallinen selvitys ja kunnostuksen yleissuunnitelma. Virearc arkkitehdit ja maisema-arkkitehdit. 2002. Leena Säljeoki: Träskändan puisto 1820 - 1926. Pro gradu. Helsingin yliopiston taidehistorian laitos. Träskändan kartanopuiston holto- ja käyttösuunnitelma 2008-2017. Espoon kaupunki, tekninen keskus, Ympäristösuunnittelu OK. Sten Björkman, Träskändan kartano ja puisto. Aurora Karamzin: aristokratian elämää. Espoon kaupunginmuseon tutkimuksia 7. Otava 2006. Adolf Törngren, Träskända i Esbo. Herrgårdar i Finland I. Helsingfors 1928. Seija Oksanen(, nyk. airamo), Träskända ja eräiden muiden Espoon kartanopuistojen kasvistosta, Luonnontutkija 68, s. 104-114, 1964
Espoo	Vanha Alberga	kartanopuutarha	1750	1	1	2	2	4	2			x	Ranja Hautamäki: Espoon kartanopuistot. Espoon kaupungin tekninen keskus 2001. Alberga. Espoon kaupunginmuseon tutkimuksia 4. Espoo 1997, s. 27-81. Geroggg Haggren: Espoon vanha Alberga - unohtunut 1700-luvun kartanomiljö. Museo-lehti 2/2002.
Espoo	Villa Dalby	kartanopuutarha, maatilan puutarha	1920-l	2	1	2	1	1	1		12	ei tietoa	Eeva Ruoff (2001): Villa Dalbyn puutarha, s. 226-230, in - Vanhoja suomalaisia puutarhoja, Otavan Kirjapaino Oy, 238 s. Natasa Tambej: Dalby garden - proposals for conversation. Diplomityö. TTK/arkkitehtiosaston maisema-arkkitehtuurin koulutusohjelma.2001.

Sijaintikunta	Kohteen nimi	Puutarhatyyppi	Puutarhan perustamisajankohta (arvio)	Rakennukset ja rakenteet	Rakennusten historia	Kasvillisuus	Puutarhan historia	Määmakkonaisuus	Puiston suunnitteluhistoria	Kohteesta ei ole inventoitu tietääkseni mitään (rasti)	Kohteen puistosta löytyy mielestäni yhä	Mielestäni kohteen kasvillisuus on ainakin osittain istutettu ennen 1940-lukua (rasti)	Kasvillisuusinventoinnin suorittaja, raporttien lähdetiedot
Espoo	Villa Råbäckin puutarha	huvilapuutarha	1900-l alku, jatkettu 1920-luvun alussa	1	1 2	1	1	2	1		8, 7, 6, 3, 4, 5, nämä olleet 1996; EPÄVARMA ONKO NÄMÄ EDELLEEN	x?	Niina Näsälä 1996: Villa Råbäckin puutarhan entisöintisuunnitelma. Maisemasuunnittelu, Teknillinen korkeakoulu, Moniste
Espoo	Villa Solkulla	huvilapuutarha	1900-l alku	2	2 1	1	1	4	1		mahdollisesti 5, 4, 3	x	Pirjo Pursiainen, 1996: Villa Solkullan puutarhan restaurointi, Maisema-arkkitehtuurin koulutusohjelma, Teknillinen korkeakoulu, Moniste
Eura	Kauttuan Ruukinpuisto	kartanopuutarha	1690-luku	1	1 1	1	1	1	1		1,2,3,4,5,6,7,8	x	useita, yleisinventointi Laura Puolamäki 2005
Eurajoki	Vuojoen kartano	kartanopuutarha	1800-l puoliväli	1	1 3							x	Rakennustaiteen seura 1/2006. Vuojoen kartanon restaurointi (toim. Freese ja Nurminen), Gummerus.
Finström	Bastö	kartanopuutarha	ei tietoa	?	? ?	? ?	? ?	? ?			?	x	
Finström	Grelsby	kartanopuutarha	ei tietoa	?	? ?	? ?	? ?	? ?				x	
Forssa	Amerikan puisto	muu julkinen kaupunki-istutus	1910				3	3	3	x		5 x?	
Forssa	Ankkalaminpuisto	kaupunkipuisto	1890-luku							x		5 x	
Forssa	Asemapuisto	asemapuisto	1890-luku				3	3	3	x		5 x	
Forssa	Hautausmaa	hautausmaa	1910-luku				3	3	3	x	4, 5	x	
Forssa	Kalsun kartano	kartanopuutarha	1800				3	3	3	x	3, 4, 5	x	
Forssa	Kirkkopuisto	kirkkopuisto	1920-luku	3	1(2)	3	3	3	3	x	4, 5	x	
Forssa	Kojjärven kartano	kartanopuutarha	1700-1800				3	3	3	x	4, 5	x	
Forssa	Kojjärven kirkko ja hautausmaa	kirkkopuisto, hautausmaa	1920-luku	2	1(2)	3	3	3	3	x	4, 5	x	
Forssa	Kojjärven pappila	Koulupuisto/puutarha, pappilapuutarha	1880	3	1(2)	3	3	3	3	x	4, 5	x	
Forssa	Kreivilä	kartanopuutarha	1700-1800	1			3	3	3	x	3, 4, 5	x	
Forssa	Kuuston kylätontti	maatilan puutarha	1506-				3	2		x	3, 4, 5	x	
Forssa	Lamminrannanpuisto	muu julkisen rakennuksen ympäristö	1880-luku				3	3	3	x	4, 5	x	
Forssa	Linikkalan kylätontti	maatilan puutarha	1506-				3	2		x	3, 4, 5	x	
Forssa	Lunttilan kylätontti	maatilan puutarha	1650				3	2		x	3, 4, 5	x	
Forssa	Matkun asemapuisto	asemapuisto	1890				3	3	3	x		5 x	
Forssa	Mikkola ja Mäkelä	maatilan puutarha	1792-				3	3	3	x	3, 4, 5	x	
Forssa	Olutpanimon puisto	tehdaspuutarha	1860				3	3	3	x	4, 5	x	
Forssa	Parkklaron kartano	kartanopuutarha	1910				3	3	3	x	3, 4, 5	x	
Forssa	Prunila	maatilan puutarha					3	3	3	x	3, 4, 5	x	
Forssa	Rantalänmäen rantapuisto	muu julkinen kaupunki-istutus	1937-				3	3	3	x	3, 4, 5	x	
Forssa	Rantapuisto(kutomo kehäämö väli)	tehdaspuutarha	1850-	(3 kpl) 2	1 (2)	2	2	2	2			5 x	Kaupunkipuistoon liittyvät selvitykset Elisa Tegel, Hoito- ja käyttösuunnitelma Sirja Hakala &co
Forssa	Sairaalanpuisto	muu julkisen rakennuksen ympäristö	1920-luku				3	3	3	x		5 x	
Forssa	Salmistonmäki	puistometsä, historiallinen asuinpaikka	2500-200 ekr-1980				1		2		4, 5, 8	x	Forssan lähiluontoa; Salmistonmäki-Loimalampi, Esittely ja lajiluettelo, Forssa 1998, Kanta-Hämeen perinnemaisemien seurantatutkimus 2002. Hämeen ympäristökeskuksen moniste 61/2003. Loimalampi -Salmistonmäen kasvillisuus selvitys, Forssa 2004, Biologitöimisto Jari Venetvaara ky.
Forssa	Siirtolapuutarha	siirtolapuutarha	1920				3	3	3	x	3, 4, 5	x	
Forssa	Siurilanpuisto	kartanopuutarha	1850-luku				3	3	3	x	4, 5	x	

Sijaintikunta	Kohteen nimi	Puutarhatyyppi	Puutarhan perustamisajankohta (arvio)	Rakennukset ja rakenteet	Rakennusten historia	Kasvillisuus	Puutarhan historia	Maisemakokonaisuus	Puiston suunnitteluhistoria	Kohteesta ei ole inventoitu tietääkseni mitään (rasti)	Kohteen puistosta löytyy mielestäni yhä	Mielestäni kohteen kasvillisuus on ainakin osittain istutettu ennen 1940-lukua (rasti)	Kasvillisuusinventoinnin suorittaja, raporttien lähdetiedot
Forssa	Sortoahan metsäpuisto	puistometsä	1850-luku			2		2			3, 4, 5	x	
Forssa	Talsoilanpuisto	kartanopuutarha	1800-luku			3	3	3	3	x	4, 5	x	
Forssa	Turuntien puistokatu	puistokatu	1940-			3	3	3	3	x		5	x
Forssa	Vanhan pappilan puisto	pappilapuutarha	1700-1800	2	2	3	3	3	3	x	4, 5		x
Forssa	Wiksbergin puisto	kartanopuutarha	1780-luku			1	1	2	2		3, 4, 5	x	Wiksbergin kartanopuiston inventointi 16.8.2004Sirja Hakala
Forssa	Wiksbergin puistoakseli (kartano-kutomo)	kartanopuutarha	1849								3,4, 5	x	Wiksbergin kartanopuiston inventointi 16.8.2004 Sirja Hakala
Forssa	Yhtiönpuisto	tehdaspuutarha	1850-luku	(21 kpl) 2	1 (2)	2	2	2	2		3, 4, 5	x	Forssan keskustna maiseman yleissuunnitelma 13.12.1989 Helena saatsi, Forssan keskuspuisto Kehräämöalueen, Yhtiönpuiston ja Sortoahan metsäpuiston suunnitelma 25.1.1991Helena Saatsi
Geta	Bolstaholm	kartanopuutarha	ei tietoa	1	1	2	?	?	?		?	x	
Hamina	Brakilan kartanon puutarha	kartanopuutarha		4	4	3	3	3	3				
Hamina	Jamilahden kansanopiston puutarha	kartanopuutarha		4	4	3	3	3	3				
Hamina	Summan kartanon puutarha	kartanopuutarha		4	4	3	3	3	3				
Hamina	Vilniemen kartanon puutarha	kartanopuutarha		4	4	3	3	3	3				
Hanko	Auringonkuja	kaupunkipuisto	1955			2	1	1	1		4,10:istutuksia uusittu		Hangon kaupunki
Hanko	Bulevardi	puistokatu	1876	1	2	1	1	1	2		5	x	Hangon kaupunki
Hanko	Casinin kylpyläpuisto	huvilapuutarha, muu julkisen rakennuksen ympäristö, kaupunkipuisto	1879	1	1	2	1	1	1		2,5,8,10	x	Hangon kaupunki
Hanko	Haagapuisto	kaupunkipuisto, leikkipuisto, puistometsä	1915	1	1	1	4	2	2		4,6,8,10:puusto inv. 2010		
Hanko	Jussi Lundmarkipuisto	kaupunkipuisto	1961	1	1	2	1	1	1		10, 11: alueelle uusttu,palautettu		Hangon kaupunki

Sijaintikunta	Kohteen nimi	Puutarhatyyppi	Puutarhan perustamisajankohta (arvio)	Rakennukset ja rakenteet	Rakennusten historia	Kasvillisuus	Puutarhan historia	Maisemakokonaisuus	Puiston suunnitteluhistoria	Kohteesta ei ole inventoitu tietääkseni mitään (rasti)	Kohteen puistosta löytyy mielestäni yhä	Mielestäni kohteen kasvillisuus on ainakin osittain istutettu ennen 1940-lukua (rasti)	Kasvillisuusinventoinnin suorittaja, raporttien lähdetiedot
Hanko	Kirkkopuisto	kaupunkipuisto, leikkipuisto, kirkkopuisto	1900 alkupuolella	1	1 2	1	1	2			2,4,5,8,10:1950-2010 ist. uusittu	x	Hangon kaupunki
Hanko	Puistolampi	kaupunkipuisto, puistometsä	1879	1	1 2	1	1	2			2,4,5,8	x	Hangon kaupunki
Hanko	Raatihuoneentori	kaupunkipuisto	1900 alkupuolella	1	1 2	1	1	2			4,5	x	Hangon kaupunki
Hanko	Santalanpuisto	kaupunkipuisto	1955			2	1	1	1		4,10: istutuksia uusittu		Hangon kaupunki
Hanko	Sekstant	kaupunkipuisto	1955	1	1 2	1	1	1			4, 10: istutuksia uusittu		Hangon kaupunki
Hanko	Sibeliuspuisto	sairaalanpuisto, kaupunkipuisto	1956	1	1 2	1	1	1			4,10: istutuksia uusittu		Hangon kaupunki
Hattula	Lahdentaan kartano	kartanopuutarha	1760-luvulla	4	4 2	2	4	2			5	x	Virpi Mustiala (2000): Etelä-Hämäläisiä kartanopuistoja ja niiden puuvartistet koristekasvit, Pro gradu- opinnäytetyö, Helsingin yliopisto, Ekologian ja systematiikan laitos, Systemaattisen biologia osasto. Jutikkala, E ja Nikander, G (1945): Suomen kartanot ja suurtilatIII- Kustannusosakeyhtiö Kivi, Helsinki., 525s.
Hattula	Suontaan kartano	kartanopuutarha	1930-1945	4	4 2	2	4	2			4,5,6	x	Virpi Mustiala (2000): Etelä-Hämäläisiä kartanopuistoja ja niiden puuvartistet koristekasvit, Pro gradu- opinnäytetyö, Helsingin yliopisto, Ekologian ja systematiikan laitos, Systemaattisen biologia osasto.Jutikkala, E ja Nikander, G (1945): Suomen kartanot ja suurtilatIII- Kustannusosakeyhtiö Kivi, Helsinki., 525s.
Hausjärvi	Erkylän kartano	kartanopuutarha											Hortus Fennicussa juttu
Heinola	Harjupuistot	kaupunkipuisto	1890-luvun alku	2	2 2	2	2	2			4,8	x	Puistoissa vain puistutuksia ei sen tarkemmin inventoitu
Heinola	Heinolan hautausmaa	hautausmaa	Ei ole tiedossa. Arvio 1814 (I Kirkkoherra haud.)	1 (siun.kapp . 1955)	1 2	4	2	4					Kaup.puut. Pekka Javanainen, srk Kati Metso
Heinola	Kirkkopuisto	kirkkopuisto	1852 pastori J. F. Svinhufvudin toimesta	1 (kirikko 1807-1811, tapuli 1842)	1 1	1	1	1			5, 8	x	Kaup.puut. Pekka Javanainen, srk-puut. Kati Metso sekä puistosuunnitelman tekijä Inari Jansson
Heinola	Kirkonkylän pappila, kk	pappilapuutarha	arvio 1862	1 (pappila 1862)	1(2) 2	2	1	2			2, 4, 5	X?	ryhmä opiskelijoita, 12
Heinola	Kivalterin talon piha	museon puutarha	1700-luvun lopun puutarha	1	1 1	1	1	1			1,2,3,4,5,6,7,8,9,1 1 10: Lääninkvalteri Aschanin talo ja puutarha on 1980 lopulla entisöity ja on yksi suomen upeimmin säilyneitä kokonaisuuksia.	x	Kari-Paavo Kokki 1989 kari-paavo.kokki@heinola.fi
Heinola	Kylpylänpuisto	kaupunkipuisto	1879 rakennettu lyran muotoon laaditun istutussuunnitelman mukaan.	1	2 1	1	1	1			4,5,8 10: liittyy olennaisesti kokonaisuuteen Maaherranpuisto-Rantapuisto-Kylpylänpuisto-Seminaari ja Kivalterintalo.	x	Pekka Javanainen 1995 alueelle on tehty vanhan tennistentän ympärille täydennysistutuksia.

Sijaintikunta	Kohteen nimi	Puutarhatyyppi	Puutarhan perustamisajankohta (arvio)	Rakennukset ja rakenteet	Rakennusten historia	Kasvillisuus	Puutarhan historia	Maisemakokonaisuus	Puiston suunnitteluhistoria	Kohteesta ei ole inventoitu tietääkseni mitään (rasti)	Kohteen puistosta löytyy mielestäni yhä	Mielestäni kohteen kasvillisuus on ainakin osittain istutettu ennen 1940-lukua (rasti)	Kasvillisuusinventoinnin suorittaja, raporttien lähdetiedot
Heinola	Maaherranpuisto Perspektivet	kaupunkipuisto	1780-luvulta	1	ei rakennuksia	1	1	1	1		4,5,8 10: 1992 puisto palautettiin 1700-luvun lopun tyyliseksi puistoksi.	x	Pekka Javanainen 1990, puiston entisöintisuunnitelma, Heinolan kaupunginmuseon kanssa (Kari-Paavo Kokki)
Heinola	Mahis" -kerhopiste, Maaherrankatu 17	huvilapuutarha	Adele Festénin rakennuttama 1900	1	1	4	4	4	4				
Heinola	Rantapuisto	kaupunkipuisto	1892	1	1	1	1	1	2		2,4,5,6,8 10: 2002 puistoa saneerattiin pieteetillä	x	Timo Kumpulainen 1987 ja Pekka Javanainen 2002
Heinola	Seminaarin piha-puisto	muu julkisen rakennuksen ympäristö	1899 valmistunut kokonaisuus	2	2	1	2	1	2		2,3,4,5,6,8 10: Nykyään opetushallituksen koulutuskeskukseksi toimiva seminaarialueen puistot ovat hyvin hoidetut.	x	Pekka Javanainen 1984, alue on 80-luvulla inventoinnin jälkeen entisöity ja täydennysistutettu.
Heinola	Uusi hautausmaa, kk	hautausmaa, muu julkisen rakennuksen ympäristö	1915	1 (siun.kapp. 1956)	1	2	4	1	4				sama kuin em.
Heinola	Vanha hautausmaa, kk	hautausmaa, kirkkopuisto	Ei ole tiedossa, arvio 1600-1700 l.	1 (kirikko 1755, tapuli 1834)	1	2	4	1	4			X?	sama kuin em.
Heinola	Vanhan pappilan puisto	pappilapuutarha	Vanha pappila rakennettu 1902 (suunn. 1899)>?	1	1	1	1	1	1		2, 4, 6, 8	X	Puistosuunnitelman tekijä Inari Jansson, srk Kati Metso
Helsinki	Alppipuisto	kaupunkipuisto	1800-luku			1					2,4,5,8	x	Sami Talonen 2000. Alppipuiston eteläosan kasvillisuusinventointi. Minna-Liisa Hirvonen ja Kajsa Sjöholm 2007. Alppi- ja Lewnipuiston kasvillisuusinventointi. Ympäristösuunnittelu OK.
Helsinki	Cygnaeusken galleria	huvilapuutarha	1800-luku	1	1	?	2	?	?		5,6	x	
Helsinki	Diakonissalaitoksen ympäristö	sairaalanpuisto											Heli Vauhkonen, diplomityö
Helsinki	Eläintarhan puisto eli Töölön puisto	kaupunkipuisto, urheilupuisto, puistometsä	1834	4	4	1	2	4	2		4,5,8	x	Laura Hiltunen 2002. Eläintarhan alueen kasvillisuusinventointi. MA-arkkitehdit. Töölön vieraluusuunnitelman liite. Maria Karisto (1983): kaupungin kasvu ja julkiset puistot - Tutkimus Helsingin puistojen, erityisesti Kaisaniemen vaiheista. Pro gradu, Puutarhatieteen laitos, Helsingin yliopisto. Moniste.
Helsinki	Esplanadi	kaupunkipuisto	1818	4	4	4	2	4	2		12	ei tietoa	Maria Karisto (1983): kaupungin kasvu ja julkiset puistot - Tutkimus Helsingin puistojen, erityisesti Kaisaniemen vaiheista. Pro gradu, Puutarhatieteen laitos, Helsingin yliopisto. Moniste.
Helsinki	Eugen Schaumannin puisto ja Ribbinginhovi	kaupunkipuisto	1900-luvun alku	1	1	1	1	1	1		4,5,	x	Mika Kalliovirta 2001. Eugen Schaumanninpuiston kasvillisuusinventointi. Helsingin kaupungin rakennusviraston viherosasto, 2001 (moniste). Näkymä Oy 2010. Kulosaaren Kluuvin puistoalueet. Puistohistoriallinen selvitys. Helsingin kaupungin rakennusviraston julkaisu 2010:15/Katu- ja puisto-osasto
Helsinki	Hakasalmenpuisto	huvilapuutarha, kaupunkipuisto	1800 -luku	1	1	1	1	1	1		2,3,4,5,7,	x	Näkymä Oy 2006. Hakasalmen huvilan piha-alue. Kasvillisuusinventointi. Näkymä Oy 2006. Hakasalmen huvilan piha-alue. Historiaselvitys
Helsinki	Hedvig Sofia Hemmet	sairaalanpuisto								x		x	ei tehty inventointeja
Helsinki	Herttoniemen kartano	kartanopuutarha	osa 1700-luvulla, osa 1810-luvulla, 1760- (Oksanen, Seija)	1	1	1	1	1	1		1,2,3, 4, 5, 6, 7, 8	x	Inventointitietoja: Camilla Rosengren, Arto Kuritto, Seija Oksanen (1965): Helsingin kartanopuistojen kasvistosta, Luonnontutkija 68, s. 149-160. Eeva Ruoff (2001): Herttoniemi - vara-amiraalin ranskalaisylyinen puisto, s. 134-138, in - Vanhoja suomalaisia puutarhoja, Otavan Kirjapaino Oy, 238 s.

Sijaintikunta	Kohteen nimi	Puutarhatyyppi	Puutarhan perustamisajankohta (arvio)	Rakennukset ja rakenteet	Rakennusten historia	Kasvillisuus	Puutarhan historia	Maisemakokonaisuus	Puiston suunnitteluhistoria	Kohteesta ei ole inventoitu tietääkseni mitään (rasti)	Kohteen puistosta löytyy mielestäni yhä	Mielestäni kohteen kasvillisuus on ainakin osittain istutettu ennen 1940-lukua (rasti)	Kasvillisuusinventoinnin suorittaja, raporttien lähdetiedot
Helsinki	Hesperian esplanadi	kaupunkipuisto, puistokatu	1930-1940-luku	1	2	1	1	1	1		4	x	Naäkymä Oy 2005. Hesperian esplanadin kasvillisuusinventointi ja puuston kuntotutkimus. Näkymä Oy 2007. Hesperian esplanadi. Puistohistoriallinen selvitys
Helsinki	Hesperianpuisto	kaupunkipuisto	1800-luvun alussa	1	2	1	1	1	1		2,3,4,5,7,8	x	Näkymä Oy ja Luontotieto Keiron Oy 2008: Hesperian puisto. Kasvillisuusinventointi, Hesperian ja Hakasalmen puistojen puistohistoriallinen selvitys, Näkymä Oy 2010
Helsinki	Johanneksenpuisto	kaupunkipuisto	1914	1	1	2	1	1	1		4,5	x	Näkymä Oy 2011. Johanneksenpuisto. Puistohistoriallinen selvitys. Helsingin kaupungin rakennusviraston julkaisut 2011:8/Katu- ja puisto-osasto. Sade Aarilahti 2000. Kaisaniemenpuiston kasvillisuusinventointi. Vireo Oy 2010. Kaisaniemenpuisto. Kasvillisuusinventoinnin päivitys. Helsingin kaupungin rakennusviraston katu- ja puisto-osasto 2010. Maria Karisto (1983): kaupungin kasvu ja julkiset puistot -Tutkimus Helsingin puistojen, erityisesti Kaisaniemen vaiheista. Pro gradu, Puutarhatieteen laitos, Helsingin yliopisto. Moniste.
Helsinki	Kaisaniemenpuisto, Kaisaniemi	kaupunkipuisto	1760-1770 (varhaisvaiheet) 1800-luku			1	1	4	1		1,2,3,4,5,7	x	Laura Tuomisaari 2007. Kaivopuiston itäosan pensaat ja ruohovartist kasvit. Maria Karisto (1983): kaupungin kasvu ja julkiset puistot -Tutkimus Helsingin puistojen, erityisesti Kaisaniemen vaiheista. Pro gradu, Puutarhatieteen laitos, Helsingin yliopisto. Moniste
Helsinki	Kaivopuisto	kaupunkipuisto	1840-luku	4	4	2	2	4	2		1,2,3,4,5,7 (itäosa/Tuomisaari i)	x	Laura Tuomisaari 2007. Kaivopuiston itäosan pensaat ja ruohovartist kasvit. Maria Karisto (1983): kaupungin kasvu ja julkiset puistot -Tutkimus Helsingin puistojen, erityisesti Kaisaniemen vaiheista. Pro gradu, Puutarhatieteen laitos, Helsingin yliopisto. Moniste
Helsinki	Kapteenipuistikko	kaupunkipuisto	1910 -luku	1	2	1	1		1		4,5		Näkymä oy 2007. kapteenipuistikko. Puistohistoriallinen selvitys. Jouni Heinänen 2009. Kantakaupungin nivelet. Kolmiopuistot ja jäännösauiot Helsingin ruutukaavaverkkojen saumakohdissa. Helsingin kaupungin rakennusviraston julkaisut 2009:12/Katu- ja puisto-osasto
Helsinki	Karhupuisto	kaupunkipuisto	1910-luku	1	2	2	1	1	1		5	x	Jouni Heinänen 2009. Kantakaupungin nivelet. Kolmiopuistot ja jäännösauiot Helsingin ruutukaavaverkkojen saumakohdissa. Helsingin kaupungin rakennusviraston julkaisut 2009:12/Katu- ja puisto-osasto
Helsinki	Katajanokanpuisto	kaupunkipuisto	1890-luku	1	2	2	1	1	1		4,5	x	Jouni Heinänen 2009. Kantakaupungin nivelet. Kolmiopuistot ja jäännösauiot Helsingin ruutukaavaverkkojen saumakohdissa. Helsingin kaupungin rakennusviraston julkaisut 2009:12/Katu- ja puisto-osasto
Helsinki	Katri Valan puisto	kaupunkipuisto	1930-luku			1					1,2,4,7	x	Mika Kalliovirta 2000. Katri Valan puiston kasvillisuusinventointi
Helsinki	Kaupunginpuutarha	Koulupuisto/puutarha, muu julkisen rakennuksen ympäristö, kaupunkipuisto, muu istutettu puutarhakohde	1893 kasvihuoneen rakentam., 1875 puutarhakoulu ensimmäiset taimet	4		1					1,2,3,4,5,6,7,11	x	Mika Kalliovirta2002. Kaupunginpuutarhan kasvillisuusinventointi (ei julkaistu) Kaisu Hynninen 1996 Helsingin kaupunginpuutarhan restaurointisuunnitelma. Maisemasuunnittelu, Teknillinen korkeakoulu, Moniste
Helsinki	Kirsikkapuutarha (kutsumanimi)	muu istutettu puutarhakohde	1800-luku	2	1	2	2	4	4		5, 6, 8, 10	x	Helander - Henttonen ym.1987:Suomenlinnan Maisema, kunnostussuunnitelma. (s129-130)
Helsinki	Kolmikulma	kaupunkipuisto	1800-luku	1	2	2	1	1	1		4,5	x	Jouni Heinänen 2009. Kantakaupungin nivelet. Kolmiopuistot ja jäännösauiot Helsingin ruutukaavaverkkojen saumakohdissa. Helsingin kaupungin rakennusviraston julkaisut 2009:12/Katu- ja puisto-osasto
Helsinki	Koulupuistikko	kaupunkipuisto	1909	1	2	2	1	1	1		4,5	x	Jouni Heinänen 2009. Kantakaupungin nivelet. Kolmiopuistot ja jäännösauiot Helsingin ruutukaavaverkkojen saumakohdissa. Helsingin kaupungin rakennusviraston julkaisut 2009:12/Katu- ja puisto-osasto
Helsinki	Kustaanmiekka	muu julkisen rakennuksen ympäristö	1750-luku	1	1	1	1	1	1		8, 10		Laura Grandell 2010: Suomenlinnan Kustaanmiekkan ketokasvillisuus ja siihen vaikuttavat tekijät. Puutarhatieteen pro gradu -tutkielman käsikirjoitus. 65 s.
Helsinki	Lapinlahden puistikko	kaupunkipuisto	1880-luku	1	2	2	1	1	1		4,5	x	Jouni Heinänen 2009. Kantakaupungin nivelet. Kolmiopuistot ja jäännösauiot Helsingin ruutukaavaverkkojen saumakohdissa. Helsingin kaupungin rakennusviraston julkaisut 2009:12/Katu- ja puisto-osasto
Helsinki	Lapinlahden sairaala	sairaalanpuisto, kaupunkipuisto	1850-	1	1	1	1	1	1		1,2,3,4,5,6,7,8	x	Virpi Mustiala 2000. Lapinlahden sairaalan puu- ja ruohovartisten kasvillisuus ja kasvisto. Maisemasuunnittelu Hemgård 2002. Lapinlahden sairaalan puistoalueen historiallinen selvitys. Helsingin kaupunkisuunnitteluvirasto. Oksanen,Seija (1963):Kasvitieteen pro gradutyö 16.5.1963, Muinaistieteellisen toimikunnan teettämä selvitys 1960-luvulla (julkaisematon?)
Helsinki	Lastenlehto	kaupunkipuisto	1910-luku	1	1	2	1	1	1		4,5	x	Jouni Heinänen 2009. Kantakaupungin nivelet. Kolmiopuistot ja jäännösauiot Helsingin ruutukaavaverkkojen saumakohdissa. Helsingin kaupungin rakennusviraston julkaisut 2009:12/Katu- ja puisto-osasto
Helsinki	Liisanpuistikko	kaupunkipuisto	1870- luku	1	1	1	1	1	1		4,5	x	Kajja uusitalo 2207. Liisanpuistikko. Historiaa ja nykypäivää. Helsingin kaupungin rakennusviraston julkaisuja 2007:4. Katu- ja puisto-osasto. Pöyry Finland Oy, Näkymä Oy, puiden kuntokartoitus Puiden Hoito TS Ympäristöpalvelut Ky Teppo Suoranta.
Helsinki	Lill-Kallivikin puisto	huvilapuutarha, kaupunkipuisto	1930 -luku	2		1	2		2		12	x	Päivi Heino 2001, Ramboll Finland Oy. Ei julkaistu
Helsinki	Linnankoskenkadun puisto	kaupunkipuisto	1940-luku?			1					4	x	Mika Kalliovirta 2001. Linnankoskenkadun puisto. Töölön viheraluesuunnitelman liite.

Sijaintikunta	Kohteen nimi	Puutarhatyyppi	Puutarhan perustamisajankohta (arvio)	Rakennukset ja rakenteet	Rakennusten historia	Kasvillisuus	Puutarhan historia	Maisemakokonaisuus	Puiston suunnitteluhistoria	Kohteesta ei ole inventoitu tietääkseen mitään (rasti)	Kohteen puistosta löytyy mielestäni yhä	Mielestäni kohteen kasvillisuus on ainakin osittain istutettu ennen 1940-lukua (rasti)	Kasvillisuusinventoinnin suorittaja, raporttien lähdetiedot
Helsinki	Malmin hautausmaa	hautausmaa	1894	2	2	2	2	4	2		4, 5, 6	x	Alanko, Pentti et al. (2010) Malmin hautausmaan puisto-opas. Dendrologian Seura ry.
Helsinki	Malminkartanon kartanopuisto	kartanopuutarha, muu julkisen rakennuksen ympäristö, kaupunkipuisto, puistometsä	1700-luku			1					2,3,4,5,6,7,8	x	Näkymä Oy ja Luontotieto Keiron Oy 2003. Malminkartanon kartanopuiston kasvillisuusinventointi. Helsingin kartanoympäristöstä on julkaistu yleisinventointi: Helsingin kartanoympäristöt - yhteenvedo syksyn 1998 inventoinneista. Ranja Hautamäki 1999. Helsingin kaupunki, rakennusvirasto, viherosasto
Helsinki	Matosaari	huvilapuutarha	1920-luku	1	1	2	1	1	1		2,3,4,5,7,8	x	Näkymä Oy 2007. Matosaaren puutarhahistoriallinen selvitys ja alueen kehittämistavoitteet
Helsinki	Matti Heleniuksen puisto	kaupunkipuisto	1910-luku	1	1	2	1	1	1		4,5	x	Jouni Heinänen 2009. Kantakaupungin nivelet. Kolmiopuistot ja jäännösauiot Helsingin ruutukaavaverkkojen saumakohdissa. Helsingin kaupungin rakennusviraston julkaisut 2009:12/Katu- ja puisto-osasto
Helsinki	Merisatamanranta/Fredrik Stjernvallinpuisto/Ursinin kalliot	kaupunkipuisto	?			1					4,5,7,8, 11	x	Paula Lilja: kasvillisuusinventointi(ei julkaistu)
Helsinki	Mironotsentskin puutarha (kutsumanimi)	muu istutettu puutarhakohde	1800-luku	2	4	2	4	4	4		4, 6, 8	x	Helander - Henttonen ym.1987:Suomenlinnan Maisema, kunnostussuunnitelma. (s115-116). Kirsti Masalin: Kunnostussuunnitelma tehty opinnäytetyönä (???)
Helsinki	Nervanderinpuistikko	kaupunkipuisto	1920-luku			1					4,7	x	Virpi Mustiala 2001. Nervanderinpuistikon kasvillisuusinventointi Töölön viheraluesuunnitelman liite
Helsinki	Niskalan arboretum ja Niskalan tila	maatilän puutarha, arboretum, puistometsä	1900-luvun alku			1					2,3,4,5,8	x	Luonotieto Keiron Oy 2005. Niskalan arboretumin ja tilan kasvillisuuden inventointi
Helsinki	Pihlajasaaren pihapiirit	huvilapuutarha, kansanipuisto, puistometsä				1					2,3,4,5,6,7,8	x	Laura Hiltunen 2001. Pihlajasaaren vanhojen pihapiirien puu- ja ruohovartinen kasvillisuus ja kasvisto.
Helsinki	Piperin puisto	linnoitus	1780-luku	1	1	1	1	1	1		1,2,3,4,5, 7,8	ei tietoa	Häyrynen ym. 2001. Suomenlinna - Piperin puisto -selvitys. Suomenlinnan hoitokunta. Laura Hiltunen 2005. Piperin puiston puu- ja ruohovartinen kasvillisuus ja kasvisto, Piperin puiston hoito- ja kehittämissuunnitelma ja puistosuunnitelma 2010, Helnader Leiviskä Arkkitehdit SAFA, MA-Arkkitehdit Ay. Eeva Ruoff (2001): Piperin puisto -Suomenlinnan salaisuuksia,s. 89-92, in - Vanhoja suomalaisia puutarhoja, Otavan Kirjapaino Oy, 238 s
Helsinki	Pukinmäen kartano	kartanopuutarha, muu julkisen rakennuksen ympäristö	1880-luku	1	1	2	1	1			2,3,4,5,6	x	Efraimmson, Kati ja Tuominen Taina 1997. Pukinmäen kartanon ympäristöhistoriallinen selvitys sekä kartanon pihapiirin kunnostus- ja hoitosuunnitelma. Suttio Terra oy (ei julkaistu) Kati Laine 1998. Koristekasvien inventointi vanhoissa ympäristöissä. Esimerkkituoteena Pukinmäen kartano. Lepaan ammattikorkeakoulun opinnäytetyö..Helsingin kartanoympäristöstä on julkaistu yleisinventointi: Helsingin kartanoympäristöt - yhteenvedo syksyn 1998 inventoinneista. Ranja Hautamäki 1999. Helsingin kaupunki, rakennusvirasto, viherosasto
Helsinki	Puotilan kartano	kartanopuutarha, muu julkisen rakennuksen ympäristö, kaupunkipuisto	1700-1800-luku	2	2	1	1		1			x	Päivi Heino 1999. Puotilan kartanon kasvillisuusinventointi (ei julkaistu), Puotilan kartanopuiston Historiallinen selvitys ja kehittämistavoitteet Julia Donner 1997, MA-Arkkitehdit 2007. Yleisinventointi: Helsingin kartanoympäristöt - yhteenvedo syksyn 1998 inventoinneista. Ranja Hautamäki 1999. Helsingin kaupunki, rakennusvirasto, viherosasto
Helsinki	Puotinkylä	kartanopuutarha	1860-			1	2	4	4		?	x	Seija Oksanen, Helsingin kartanopuistojen kasvistosta, Luonnontutkija 68, s. 149-160, 1965
Helsinki	Ribbinghovi	omakotitalopuutarha	1910-luku	2	2	2	2	2	2		ei varmaa tietoa	x	Camilla rosgren, Kulosaaren puutarhainventointi, HKSV, 1982
Helsinki	Seurasaaren ulkomuseo	kansanipuisto, museon puutarha	1900-luku								5,8	x	
Helsinki	Stansvikin kartanopuisto	kartanopuutarha, kaupunkipuisto, puistometsä	1800-luvun alku			1					1,2,3,4,5,6,7,8	x	Laura Hiltunen 2001. Sdtansvikin kartanopuiston puu- ja ruohovartinen kasvillisuus ja kasvisto. Yleisinventointi: Helsingin kartanoympäristöt - yhteenvedo syksyn 1998 inventoinneista. Ranja Hautamäki 1999. Helsingin kaupunki, rakennusvirasto, viherosasto

Sijaintikunta	Kohteen nimi	Puutarhatyyppi	Puutarhan perustamisajankohta (arvio)	Rakennukset ja rakenteet	Rakennusten historia	Kasvillisuus	Puutarhan historia	Maisemakokonaisuus	Puiston suunnitteluhistoria	Kohteesta ei ole inventoitu tietäitteeni mttään (rasti)	Kohteen puistosta löytyy mielestäni yhä	Mielestäni kohteen kasvillisuus on ainakin osittain istutettu ennen 1940-lukua (rasti)	Kasvillisuusinventoinnin suorittaja, raporttien lähdetiedot
Helsinki	Talin kartanopuisto	kartanopuutarha, urheilupuisto, muu julkinen kaupunki-istutus	1800-luku			1					1,2,3,4,5,7,8	x	Hanna Tuovila 2004. Talin kartanopuiston kasvillisuusinventointi. Yleisinventointi: Helsingin kartanoympäristöt - yhteenvedo syksyn 1998 inventoinneista. Ranja Hautamäki 1999. Helsingin kaupunki, rakennusvirasto, viherosasto
Helsinki	Tammieniemi	huvilapuutarha	1900-luku	2	2	2	2	2	2		4,5,8,11	x	
Helsinki	Tempelliaukio	kaupunkipuisto	?			1					4,7	x	Virpi Mustiala 2001. Tempelliaukion kasvillisuusinventointi Töölön viheraluesuunnitelman liite
Helsinki	Tokoinranta	kaupunkipuisto	?			1					1,4,5,7	x	Mika Kalliovirta, 2000. Tokoinrannan kasvillisuusinventointi
Helsinki	Tullisaaren kartanopuisto, Tullisaaren kartano	kartanopuutarha, kaupunkipuisto, puistometsä	1800-luku, 1790-luku/ FI 19, ehkä tarkempi	1	1	1	1	1	1		1,2,3,4,5,7,8,11	x	Sami Talonnen 1998. Tullisaaren kartanopuiston kasvillisuusinventointi. Viherosasto. (ei julkaistu). Yleisinventointi: Helsingin kartanoympäristöt - yhteenvedo syksyn 1998 inventoinneista. Ranja Hautamäki 1999. Helsingin kaupunki, rakennusvirasto, viherosasto. Myös inventointitietoja: Tuuli Kivi, Camilla Rosengren (FI 19)
Helsinki	Tuomarinkylän kartanopuisto	kartanopuutarha, kaupunkipuisto, museon puutarha	1780-			1	2	4	4		ei tietoa	ei tietoa	Seija Oksanen, Tuomarinkylän kartanon kasvistosta ja sen ikäsuhteista OSMA 1962-1963. Helsingin kaupunki: selvitykset tekeillä
Helsinki	Tähtitornivuoren puisto	kaupunkipuisto	1890-luku			1	1	1	1		1,2,3,4,5,7,8	x	Marja Varjonieni. Parken på Observatorieberget. Överbyn puutarhakoulu 13.2.1996
Helsinki	Urheilukadun puistikko	kaupunkipuisto	1920-luku			1					4	x	Virpi Mustiala 2001. Urheilukadun puistikon kasvillisuusinventointi Töölön viheraluesuunnitelman liite
Helsinki	Urheilulehto	kaupunkipuisto	1940-luku			1					4	x	Virpi Mustiala 2001. Tempelliaukion kasvillisuusinventointi Töölön viheraluesuunnitelman liite
Helsinki	Vanha Kelkkamäki 1	huvilapuutarha	1910-luku	2	2	1	2	2	2		i varmaa tietoa	x	Camilla Rosengren
Helsinki	vanha Kelkkamäki 9-11	huvilapuutarha	1920-luku	2	2	1	2	2	2		ei varmaa tietoa	x	Camilla Rosengren
Helsinki	Varsapuistikko	kaupunkipuisto	1920-luku	1		2	1	1	1		3,4,5,7	x	Jouni Heinänen 2009. Kantakaupungin nivelet. Kolmiopuistot ja jäännösaukiot Helsingin ruutukaavaverkkojen saumakohdissa. Helsingin kaupungin rakennusviraston julkaisu 2009:12/Katu- ja puisto-osasto
Helsinki	Villa Klemetti, Hopiala	huvilapuutarha	1930-luku	2	2	1	2	2	2		ei varmaa tietoa	x	Camilla Rosengren
Helsinki	Villa Luoma	huvilapuutarha	ei tietoa (Schalinin suunnitelma 1936)	4	4	4	4	4	2		ei tietoa	ei tietoa	Puutarha- ja maisema-arkkitehtuuri Suomessa osa 2. Bengt Schalinin kokoelma 1912-1971. Suomen maisema-arkkitehdit (ei painovuotta, käytössä painovedos). HUOM! Ei tietoa onko kohteet yhä olemassa ja mikä on niiden tila. Inventointivuosi 1985
Helsinki	Villa Svedja	huvilapuutarha	ei tietoa (Schalinin suunnitelma 1919)	4	4	4	4	4	2		ei tietoa	ei tietoa	Puutarha- ja maisema-arkkitehtuuri Suomessa osa 2. Bengt Schalinin kokoelma 1912-1971. Suomen maisema-arkkitehdit (ei painovuotta, käytössä painovedos). HUOM! Ei tietoa onko kohteet yhä olemassa ja mikä on niiden tila. Inventointivuosi 1984
Helsinki	Villa Teffke	huvilapuutarha		1	1	1	1		1		12	x	Päivi Heino 2001, MA-Arkkitehdit Ay. Ei julkaistu
Helsinki	Vuosaaren kartanopuisto	kartanopuutarha, muu julkisen rakennuksen ympäristö, kaupunkipuisto	1800-luku	1	1	1	1	1	1		1,2,3,4,5,6,7,8	x	Matti Liski 1999. Vuosaaren kartanopuisto. Ympäristöhistoriallinen selvitys ja yleisuunnitelma. Helsingin kaupunkisuunnitteluvirasto. Hanna Tuovila 2003. Vuosaaren kartanopuiston kasvillisuusinventointi. Yleisinventointi: Helsingin kartanoympäristöt - yhteenvedo syksyn 1998 inventoinneista. Ranja Hautamäki 1999. Helsingin kaupunki, rakennusvirasto, viherosasto
Helsinki	Yliskylänpuisto	kartanopuutarha, maatilän puutarha, muu julkisen rakennuksen ympäristö	1700-1800-luku	1	1	1	1	1	1		1,2,3,4,5,6,7	x	Satu Frondelius 1999. Yliskylänpuiston tila Laajasalossa. Ympäristöhistoriallinen selvitys. Laura Hiltunen 2000. Yliskylänpuiston kasvillisuus. Yleisinventointi: Helsingin kartanoympäristöt - yhteenvedo syksyn 1998 inventoinneista. Ranja Hautamäki 1999. Helsingin kaupunki, rakennusvirasto, viherosasto
Helsinki	Kaisaniemen kasvitieteellinen puutarha	arboretum, muu istutettu puutarhakohde	1827 jälkeen aloitettiin suunnittelu (1831 avattiin)	1	1	1	1	1	1(2)		1,3,4,5,7, 10:1960-luvun jälkeen istutettuja pensaita, puita ja perennoja	x	Elfving, F. 1918: Universitetets Botaniska Institution 1828-1852. - 45 s. Helsingfors. + Lukuisia inventaarioita intendenttien toimesta ainakin 1900-luvulla. Elfving, F. 1933: Botaniska trädgården i Helsingfors genom hundra år. - Trädgårdsodlaren 27: 247-259. Jalas, J. 1983: Helsingin yliopiston kasvitieteellinen puutarha 150-vuotias. - Yliopisto 31: 2-8. Lemström, J. 1987: Kaisaniemen kasvitieteellinen puutarha. - Entisaikain Helsinki 9: 1-183. Linkola, K. 1933: Helsingin yliopiston kasvitieteellinen puutarha 1833-1933. - Luonnon Ystävä 37: 3-17. Maria Karisto (1983): kaupungin kasvu ja julkiset puistot - Tutkimus Helsingin puistojen, erityisesti Kaisaniemen vaiheista. Pro gradu, Puutarhatieteen laitos, Helsingin yliopisto. Moniste.
Helsinki	Kumpulan kasvitieteellinen puutarha (ennen Kumpulan kartano)	kartanopuutarha, arboretum, muu istutettu puutarhakohde	Nykyinen kartanorakennus 1800-l alkupuoliskolta, 1987 (avattiin 2009)	1	1	1	1	1	1		1,4,5,10: 1960-luvun jälkeen istutettuja pensaita, puita ja perennoja	x	Koivula, I (2005?). Kumpulan kartanon ja sen istutusten historiallinen selvitys Päivi Leppämäki 1977. Kumpulan puuvarhaiset kasvit. Luk-työ; Seija Oksanen 1964. Tuomarinkylän kartanon kasvistosta ja sen ikä suhteista; S. Oksanen 1964: tråskandan ja eräiden muiden Espoon kartanopuistojen kasvistosta. Luonnon tutkija 68, 104-114; S. Oksanen 1965. Hgin kartanopuistojen kasvistosta, Luonnon tutkija 69:149-160

Sijaintikunta	Kohteen nimi	Puutarhatyyppi	Puutarhan perustamisajankohta (arvio)	Rakennukset ja rakenteet	Rakennusten historia	Kasvillisuus	Puutarhan historia	Maisemakokonaisuus	Puiston suunnitteluhistoria	Kohteesta ei ole inventoitu tietääkseni mitään (rasti)	Kohteen puistosta löytyy mielestäni yhä	Mielestäni kohteen kasvillisuus on ainakin osittain istutettu ennen 1940-lukua (rasti)	Kasvillisuusinventoinnin suorittaja, raporttien lähdetiedot
Helsinki, Suomenlinna	Piperin puisto	muu istutettu puutarhakohde	1770-luku	1	1	1	1	4	1		3,4,5,7,8	x	Maja-Liisa Talvikanta: "Piperin englantilainen puisto" Suomenlinnan Susisaarella, Suomen Museo LXIV, Helsinki 1957. Suomenlinnan käyttösuunnitelmaehdotus, Mikkeli 1974. Vilhelm Helander/Vilhelm Helander, Juha Leiviskä, arkkitehdit SAFA MA-arkkitehdit. Suomenlinna. Piperin puisto. Hoito ja kehittämissuunnitelma. Työkappale 18.11.2009. Helsingin kaupungin rakennusviraston julkaisut 2009:XX/Katu- ja puisto-osasto. Helander, Henttonen, Simons, Ahlqvist: Suomenlinnan maisema. Kunnostussuunnitelma. Art-Print Oy, Helsinki 1987. Maunu Häyrynen, Päivi Luppi, Liisa Eerikäinen, Leena Häkli, Heikki Lahdenmäki, Pekka Nevalainen: Suomenlinna-Piperin puisto-Selvitys. Suomenlinnan hoitokunta, Helsinki 23.6.2001.
Hummppila	Wenäjän kartano	kartanopuutarha	1850-luvulla	4	4	2	2	4	2		5	x	Virpi Mustala (2000): Etelä-Hämäläisiä kartanopuistoja ja niiden puuvartisten koristekasvit, Pro gradu- opinnäytetyö, Helsingin yliopisto, Ekologian ja systematiikan laitos, Systemaattisen biologian osasto.
Hämeenlinna	Ahvenisto/ Hattelmalan harju, kylä ja kulttuurimaisema	kaupunkipuisto, urheilupuisto, puistometsä	1400 (?) --> v. 1951 (maauimala)	1	1	2	2	2	4		5, 7, 8	ei tietoa	Puuston hoito- ja käyttösuunnitelma/ HML kaupunki luontopalvelut. Heli Jutila 2007: Hämeenlinnan luonto-opas.
Hämeenlinna	Ahveniston vanha hautausmaa ja parantola	puistometsä, hautausmaa, muu istutettu puutarhakohde	v. 1873 --> / v. 1928									x	HML seurakuntayhtymä, Lauri Putkonen, Marja Ivars 2003: Kyllä ja kortteleita, HML ja Hattulan rakennuskulttuuriselvitys Ei Hämeenlinnan kaupungin hallinnoima.
Hämeenlinna	Aulangon puistometsä/ ls.alue	kartanopuutarha, puistometsä, arboretum, muu istutettu puutarhakohde	1800-luvun loppu	1	1	1	1	1	1			x	Metsähallitus, Marja Mikkola, Heli Jutila, Lauri Putkonen, Sirkka-Liisa Seppälä 2001: Vanajaveden laakson maisema, esihistoria, rakennettu kulttuuriympäristö ja luonto Ei Hämeenlinnan kaupungin hallinnoima.
Hämeenlinna	Aulangontie	puistokatu	vanhimmat osat 1800-luku			2	2	2	2		5	x	Puunhoito A. Virkki 2010: puuston kuntotukimus
Hämeenlinna	Aulanko	kartanopuutarha	1880-luvulla	2	4	2	1	2	1		5	x	Eeva Ruoff (2001): Karlberg eli Aulanko everstin aikaan,s. 208-213, in - Vanhoja suomalaisia puutarhoja, Otavan Kirjapaino Oy, 238 s.
Hämeenlinna	Hotelli Rantasipi	kartanopuutarha	1800-luvun loppu/ v. 1938 -->	1	1	1	1	1	1			x	Hotelli Rantasipi Aulanko, Emilia Saatsi 2009: Maisemanhoitosuunnitelma Aulangolle. Ei Hämeenlinnan kaupungin hallinnoima.
Hämeenlinna	Hämeen linnan kulttuurimaisema	muu istutettu puutarhakohde	1200-luku -->	1	1							x	Valtio/ Museovirasto, Teppo Häyhä 2003: Uhanalaiset kasvit Kanta-Hämeessä. Ei Hämeenlinnan kaupungin hallinnoima.
Hämeenlinna	Itsenäisyydenpuisto	kaupunkipuisto, leikkipuisto	(1700-luvun loppu) 1800-luku	2	2	2	1	1	1		5	x	MA-arkkitehdit 2011: peruskunnostuksen suunnittelu/ suunnitelmaselostus. Puunhoito A. Virkki 2010: puuston kuntotukimus
Hämeenlinna	Kantolanniemen siirtolapuutarha-alue	huvilapuutarha, muu istutettu puutarhakohde	v. 1933									x	siirtolapuutarhahdistys, http://www.hamewiki.fi/wiki/Kantolanniemen_siirtolapuutarha . Ei Hämeenlinnan kaupungin hallinnoima.
Hämeenlinna	Katisten kartano	kartanopuutarha	1600-luku									x	yksityisomistuksessa: Krogius
Hämeenlinna	Kaupunginpuisto eli Parkki	kaupunkipuisto, kansanipuisto, muu istutettu puutarhakohde	1840-50-luku	1	1	2	1	1	1		3, 4, 5, 7, 8	x	Sari Saastamoinen 2005: Hämeenlinnan Parkki - Kaupunginpuiston historia ja maiseman kehitys. Heli Jutila 2007: Hämeenlinnan luonto-opas.
Hämeenlinna	Kirstulan kartano	kartanopuutarha	(1700-)1800-luku									x	yksityisomistuksessa
Hämeenlinna	Kustaa III:n katu	puistokatu	1700-luku			2	1	1	1		5		FCG Planeko Oy 2008: peruskunnostuksen yleissuunnittelu, historia ja maisemaselvitys
Hämeenlinna	Linnankasarmit	muu istutettu puutarhakohde	1850-luku	1	1							x	Senaattikiinteistö/ Kruunuasunnot, <-- Helena Saatsi 2003: Hämeenlinnan Linnankasarmien alue, Ympäristö- ja kasvillisuusinventointi
Hämeenlinna	Maaherranpuisto ja Eino Leinon puisto	kaupunkipuisto, leikkipuisto	1800-luku			2	1	1	1		4, 5	x	FCG Planeko Oy 2008: peruskunnostuksen yleissuunnittelu, historia ja maisemaselvitys

Sijaintikunta	Kohteen nimi	Puutarhatyyppi	Puutarhan perustamisajankohta (arvio)	Rakennukset ja rakenteet	Rakennusten historia	Kasvillisuus	Puutarhan historia	Maisemakokonaisuus	Puiston suunnitteluhistoria	Kohteesta ei ole inventoitu tietäkseni mitään (rasti)	Kohteen puistosta löytyy mielestäni yhä	Mielestäni kohteen kasvillisuus on ainakin osittain istutettu ennen 1940-lukua (rasti)	Kasvillisuusinventoinnin suorittaja, raporttien lähdetiedot
Hämeenlinna	Miekan tila	kartanopuutarha	1920-1930-luvulla	4	4	2	2	4	2		5	x	Virpi Mustiala (2000): Etelä-Hämäläisiä kartanopuistoja ja niiden puuvartisten koristekasvit, Pro gradu- opinnäytetyö, Helsingin yliopisto, Ekologian ja systematiikan laitos, Systemaattisen biologia osasto.
Hämeenlinna	Ojoisten kartano	kartanopuutarha	alun perin linnan karjakartano, vanhimmat säilyneet rakennukset 1800-luvun lopulta	1	1							x	Vanajan vankila, <- Jaakko Pöyry Infra/ maa ja vesi 2005: Ojoisten kartanoalueen rakennushistoriaselvitys. Ei Hämeenlinnan kaupungin hallinnoima.
Hämeenlinna	Perttulan erityisammattikoulu	kartanopuutarha	1860-luku									x	http://www.hameenlinna.fi/pages/381722/kkphoto_ja_kayttösKEVYT.PDF
Hämeenlinna	Rautatieasema ympäristöineen	asemapuisto	v. 1862 -->	1	1							x	VR-Yhtymä Oy/ Ratahallintokeskus
Hämeenlinna	Sibeliuksenpuisto	kartanopuutarha, muu julkisen rakennuksen ympäristö, kaupunkipuisto	(1700-luvun loppu) 1848 -->	1	2	2	1	1	1		5	x	MA-arkkitehdit 2011: peruskunnostuksen suunnittelu/ suunnitelmaselostus. Puunhoito A. Virkki 2010: puuston kuntotutkimus
Hämeenlinna	Suomen kasarmit	muu istutettu puutarhakohde	1800-luvun loppu	1	1							x	Puolustushallinnon rakennuslaitos, <- SITO Oy 2007: Maankäyttö- ja maisemanhoitosuunnitelma
Hämeenlinna	Talomuseoalue/ Koilliskulman korttelit	omakotitalopuutarha, muu istutettu puutarhakohde	vanhimmat osat 1800-luvun lopusta	2	2							x	pääosin yksityisessä omistuksessa
Hämeenlinna	Terveyskeskuksen puutarha, Mahlianpuisto ja Pinellanpuisto	sairaanpuisto, kaupunkipuisto	1800-luku	2	2	2	2	2	3		4, 5	x	
Hämeenlinna	Toripuisto ja Kirkkopuisto	muu julkisen rakennuksen ympäristö, kirkkopuisto	v. 1911 (kirkko 1798)	2	2	1	1	1	1		5	x	Ramboll Oy 2004: peruskunnostuksen suunnittelu
Hämeenlinna	Vanajan kirkkoympäristö	hautausmaa, muu istutettu puutarhakohde	kirkko rak. 1400-luvun lopulla	1	1							x	HML seurakuntayhtymä, Ei Hämeenlinnan kaupungin hallinnoima.
Hämeenlinna	Vanajan vanha-pappila	pappilapuutarha	1800-luku									x	yksityisomistuksessa: tutkija Päivi Luppi
Hämeenlinna	Vanajanlinna	kartanopuutarha, huvilapuutarha	1900-luvun alku	1	1	2	1	1	1		4, 5 (3 ?)	x	Pia Kurki 1996: Vanajanlinnan puutarha. Laura Puolamäki 1996: Vanajanlinna -suunnitelma.
Hämeenlinna	Vanha hautausmaa	hautausmaa, kaupunkipuisto	(1770-) 1800-luku	2	2	2	1	1	2		5	x	Puustoinventointi/ kuntotutkimus
Hämeenlinna	Varikonniemi/ Hätilänniemi	kaupunkipuisto, puistometsä, tehdaspuutarha	(1700-) 1800-luvun loppu?	1	2	2	2	2	4		1, 2, 4, 5, 7, 8	x	Sara Tapola ja Heli Jutila 1998: Varikonniemen kasvillisuuskarttoitus. Heli Jutila 2007: Hämeenlinnan luonto-opas.
Hämeenlinna	Ystävyysdenpuisto ja Laivarannanpuisto	huvilapuutarha, kaupunkipuisto	1800-luku	1	1	1	1	1	1		5	x	FCG Planeko Oy 2008: peruskunnostuksen suunnittelu/ suunnitelmaselostus
Ilmajoki	Yli-Lauroselän talomuseo	maatilan puutarha	1900-luvun alku		1 tai 2?						11?	x	
Ilomantsi	Möhkön ruukkipuisto	kartanopuutarha, museon puutarha	1890-luku	2	2	2	2	2	3		2,3,4,5,7,8,10:sot atulokaskasveja	x	Ympäristösuunnittelu Henttonen: Möhkön ruukin alueen kasvillisuus selvitys 1993
Imatra	Kruununpuisto	kaupunkipuisto, kansanipuisto	1840-luku	1	1	2	1	2	2		5,8	x	Kruununpuisto, Kruununpuiston kehittäminen Puistohistoriallinen selvitys maisema-arkkitehdit Byman & Ruokonen 2009

Sijaintikunta	Kohteen nimi	Puutarhatyyppi	Puutarhan perustamisajankohta (arvio)	Rakennukset ja rakenteet	Rakennusten historia	Kasvillisuus	Puutarhan historia	Maisemakokonaisuus	Puiston suunnitteluhistoria	Kohteesta ei ole inventoitu tietäkseni mitään (rasti)	Kohteen puistosta löytyy mielestäni yhä	Mielestäni kohteen kasvillisuus on ainakin osittain istutettu ennen 1940-lukua (rasti)	Kasvillisuusinventoinnin suorittaja, raporttien lähdetiedot
Imatra	Neitsytniemen kartano	kartanopuutarha	1850-luku	1	1	2	2	2	4		5,6,8	x	Imatran kaupunki / Viheralueet
Imatra	Siitolan kartano	kartanopuutarha	1900-luku	1	1	2	2	2	2		3,5,8	x	Imatran kaupunki / Viheralueet
Inari	Toivoniemi, Nordlingin yksityispuutarha	omakotitalopuutarha	1860-l / 1870-l								3, 4, mahdollisesti muutakin	x	Eeva Ruoff (2001): Toivoniemi - puutarha keskiyön auringon maassa,s. 218-222, in - Vanhoja suomalaisia puutarhoja, Otavan Kirjapaino Oy, 238 s.
Inkoo	Brännbolstadin kartano	kartanopuutarha	ei tietoa (Schalinin suunnitelma 1921)	4	4	4	4	4	2		ei tietoa	ei tietoa	Puutarha- ja maisema-arkkitehtuuri Suomessa osa 2. Bengt Schalinin kokoelma 1912-1971. Suomen maisema-arkkitehdit (ei painovuotta, käytössä painovedos). HUOM! Ei tietoa onko kohteet yhä olemassa ja mikä on niiden tila. Inventointivuosi 1984
Inkoo	Fagervik	kartanopuutarha	1600-luvun lopulla (ensimmäinen), 1780-luku (tietoa)	1	1	1	1	1	1		2,3,4,5,6,7,8,	x	Inventointitietoja:Camilla Rosengren, Ranja Hautamäki. Eeva Ruoff (2001): Fagervik -kaunis kuin hesperidien puutarha,s.104, in - Vanhoja suomalaisia puutarhoja, Otavan Kirjapaino Oy, 238 s.
Inkoo	Snättansin tila	maatilan puutarha	ei tietoa (Schalinin suunnitelma 1917)	4	4	4	4	4	2		ei tietoa	ei tietoa	Puutarha- ja maisema-arkkitehtuuri Suomessa osa 2. Bengt Schalinin kokoelma 1912-1971. Suomen maisema-arkkitehdit (ei painovuotta, käytössä painovedos). HUOM! Ei tietoa onko kohteet yhä olemassa ja mikä on niiden tila. Inventointivuosi 1984
Janakkala	Harvialan kartanopuisto	kartanopuutarha	1910-luku	2	2	2	2	2	2		4,5,6, 8, Populus laurifolia, jota Harvialan taimistot myivät 1930-luvulla	x	Maisemasuunnittelu Isakkala ja Byman 1992: Harvialan puisto. Suunnitelmaselostus 1992, 22.6.1992.35 s. + liitteet, Sisältää puu luettelon. Siitonen, Mikko, Ranta, Pertti 1994: Janakkalan Harvialan alueen maankäyttö- ja luontoselvitys, Metsätähti OY, selvityksen tilaaja: Janakkalan kunta. Selvityksen tarkoitus: maankäytön mahdollisuuksien selvittäminen erityisesti suunniteltua vihertietokeskusta varten (Sisältää luettelon putkilokasveista, ei kuitenkaan pihajalokasveja) Lehtinen, Ari 1994: Janakkalan Harvialan alueen linnustaselvitys, selvityksen tilaaja: Janakkalan kunta. Selvityksen tarkoitus: maankäytön mahdollisuuksien selvittäminen erityisesti suunniteltua vihertietokeskusta varten Puutarha- ja puistoinventointi"-opintojakso, Harviala 20.- 25.5.2007, Teknillisen korkeakoulun maisema-arkkitehtuurin koulutusohjelman opintojakso MA-94.2348: Lajiston tunnistusta, suojeltavien puuvartisten kasvien merkitseminen kartalle ja maastoon, opettajina Eeva Ruoff ja Pentti Alanko Virpi Mustiala (2000): Etelä-Hämäläisiä kartanopuistoja ja niiden puuvartiset koristekasvit, Pro gradu- opinnäytetyö, Helsingin yliopisto, Ekologian ja systematiikan laitos. Systemaattisen biologian osasto.Jutikkala, E ja Nikander, G (1945): Suomen kartanot ja suurtilatIII- Kustannusosakeyhtiö Kivi, Helsinki., 525s.
Janakkala	Leppäkosken kartano	kartanopuutarha	1849-1872	4	4	2	2	4	2		5	x	
Joensuu	Eteläinen Rantapuisto	puistokatu	1850-luku	4	4	4	4	4	1	ei tietoa	12	ei tietoa	Oravuo, Ritva (1998): Promenadeja ja puistosoiitoja. Joensuun historialliset puistot 1848-1948. Hyvätuuli, Joensuu.
Joensuu	Haukipuron puisto	Koulupuisto/puutarha	1930-luku	4	4	4	4	4	1	ei tietoa	12	ei tietoa	Oravuo, Ritva (1998): Promenadeja ja puistosoiitoja. Joensuun historialliset puistot 1848-1948. Hyvätuuli, Joensuu.
Joensuu	Ilosaari	kansanipuisto	1800-1900-luvun vaihde	4	4	4	4	4	1	ei tietoa	12	ei tietoa	Oravuo, Ritva (1998): Promenadeja ja puistosoiitoja. Joensuun historialliset puistot 1848-1948. Hyvätuuli, Joensuu.
Joensuu	Jääkäripuisto	kaupunkipuisto	1850-luku?	4	4	4	4	4	1	ei tietoa	12	ei tietoa	Oravuo, Ritva (1998): Promenadeja ja puistosoiitoja. Joensuun historialliset puistot 1848-1948. Hyvätuuli, Joensuu.
Joensuu	Kaupungintalon puisto	muu julkisen rakennuksen ympäristö	1920-luku	4	4	4	4	4	1	ei tietoa	12	ei tietoa	Oravuo, Ritva (1998): Promenadeja ja puistosoiitoja. Joensuun historialliset puistot 1848-1948. Hyvätuuli, Joensuu.
Joensuu	Keskuspuisto	kaupunkipuisto	1950-luku	4	4	4	4	4	1	ei tietoa	12	ei tietoa	Oravuo, Ritva (1998): Promenadeja ja puistosoiitoja. Joensuun historialliset puistot 1848-1948. Hyvätuuli, Joensuu.
Joensuu	Kirkkokatu	puistokatu	1800-luvun puoliväli	4	4	4	4	4	1	ei tietoa	12	ei tietoa	Oravuo, Ritva (1998): Promenadeja ja puistosoiitoja. Joensuun historialliset puistot 1848-1948. Hyvätuuli, Joensuu.
Joensuu	Lastentalonpuisto	kaupunkipuisto	1850-luku?	4	4	4	4	4	1	ei tietoa	12	ei tietoa	Oravuo, Ritva (1998): Promenadeja ja puistosoiitoja. Joensuun historialliset puistot 1848-1948. Hyvätuuli, Joensuu.
Joensuu	Luterilainen kirkkopuisto	kirkkopuisto	1920-luku	4	4	4	4	4	1	ei tietoa	12	ei tietoa	Oravuo, Ritva (1998): Promenadeja ja puistosoiitoja. Joensuun historialliset puistot 1848-1948. Hyvätuuli, Joensuu.
Joensuu	Niinivaaranpuisto	kansanipuisto	?	4	4	4	4	4	1	ei tietoa	12	ei tietoa	Oravuo, Ritva (1998): Promenadeja ja puistosoiitoja. Joensuun historialliset puistot 1848-1948. Hyvätuuli, Joensuu.
Joensuu	Ortodoksinen kirkkopuisto	kirkkopuisto	1930-luku	4	4	4	4	4	1	ei tietoa	12	ei tietoa	Oravuo, Ritva (1998): Promenadeja ja puistosoiitoja. Joensuun historialliset puistot 1848-1948. Hyvätuuli, Joensuu.
Joensuu	Pohjoinen Rantapuisto	puistokatu	1850-luku	4	4	4	4	4	1	ei tietoa	12	ei tietoa	Oravuo, Ritva (1998): Promenadeja ja puistosoiitoja. Joensuun historialliset puistot 1848-1948. Hyvätuuli, Joensuu.
Joensuu	Pohjolan rantapuisto	kaupunkipuisto	1910-luku	4	4	4	4	4	1	ei tietoa	12	ei tietoa	Oravuo, Ritva (1998): Promenadeja ja puistosoiitoja. Joensuun historialliset puistot 1848-1948. Hyvätuuli, Joensuu.
Joensuu	Vapaudenpuisto	kaupunkipuisto	1920-luku	4	4	4	4	4	1	ei tietoa	12	ei tietoa	Oravuo, Ritva (1998): Promenadeja ja puistosoiitoja. Joensuun historialliset puistot 1848-1948. Hyvätuuli, Joensuu.

Sijaintikunta	Kohteen nimi	Puutarhatyyppi	Puutarhan perustamisajankohta (arvio)	Rakennukset ja rakenteet	Rakennusten historia	Kasvillisuus	Puutarhan historia	Maisemakokonaisuus	Puiston suunnitteluhistoria	Kohteesta ei ole inventoitu tietääkseni mitään (rasti)	Kohteen puustosta löytyy mielestäni yhä	Mielestäni kohteen kasvillisuus on ainakin osittain istutettu ennen 1940-lukua (rasti)	Kasvillisuusinventoinnin suorittaja, raporttien lähdetiedot
Jokioinen	Jokioisten kartanopuisto	kartanopuutarha, muu julkisen rakennuksen ympäristö	1780-luku	1	1	2	1	4	2		2,3,4,5,6,7,8, 10:1960-luvun jälkeen istutettuja pensaita, puita ja perennoja	x	Pia Kurki 2003:Jokioisten kartanopuiston historiallinen inventointi, Jokioinen, MTT. Merja Hartikainen 2010: Jokioisten kartanopuiston puutarhakasvillisuuden inventointi, käsikirjoitus. Eeva Ruoff (2001): Jokioinen -laamanni ja maaherra maisemankaunistajana,s. 112-116, in - Vanhoja suomalaisia puutarhoja, Otavan Kirjapaino Oy, 238 s. Pasi Siistonen, Jokioisten kulttuurirympäristöohjelma. Suomen ympäristö. Alueiden käyttö. Ympäristöministeriö. Helsinki 1997.
Jyväskylä	Jyväskylän yliopisto, Seminaarinäki	Koulupuisto/puutarha, muu julkisen rakennuksen ympäristö, puistometsä	1880-luku	2	2	2	2	2	2		3,4,5,6,7,8, 11 (perinnelajeja, mutta osa voi olla 1950-1970 -l. istutettu)	x	lisätietoja 1: www.jyu.fi/erillis/museo, josta linkki Seminaarinmäen luontoarvot; 2. Mari Forsberg: 125 vuotta Seminaarinmäen puistoalueiden historiaa, Alvar Aalto Säätiö, Alvar Aalto -museo, Senaatti-kiinteistöt 2008; 3.Anna Karjula: Jyväskylän seminaarin puutarha ja Seminaarinpuisto vuosina 1863-1934, Pro-gadu -tutkielma, JY, Taidehistorian laitos KL 1998; 4. Hillevi Kotiranta: Seminaarinmäen puisto-opas. Jyväskylän yliopiston museo julkaisuja 10, 1999
Jyväskylä	Säynätsalo, johtajan asunnon puutarha	tehdaspuutarha	ei tietoa (Schalinin suunnitelma 1937)	4	4	4	4	4	2		ei tietoa	ei tietoa	Puutarha- ja maisema-arkkitehtuuri Suomessa osa 2. Bengt Schalinin kokoelma 1912-1971. Suomen maisema-arkkitehdit (ei painovuotta, käytössä painovedos). HUOM! Ei tietoa onko kohteet yhä olemassa ja mikä on niiden tila. Inventointivuosi 1988
Järvenpää	Ainola	huvilapuutarha, museon puutarha	1905	1	1	1	1	1	1		3,4,5,6,8	x	Useita.V.2002 Pentti Alanko ja Aila Tarvainen,v.2003 Museovirasto,v.2006 Maisemanhoitosuunnitelma
Kaarina	Arboretum Yltöinen ja Yltöisten puisto, MTT	arboretum	1920- ja 1930-lukujen vaihteessa	1	1	1	1	1	1		2,3,4,5,6,7,8	x	MTT: TIETOKANNAT
Kaarina	Bussilan kartano	kartanopuutarha	1800-luku	2	2	2	1	2	2		2,3,4,5,6,7,8	x	Laura Puolamäki 2006
Kaarina	Kuusiston kartano	kartanopuutarha	1700-luku	2	2	1	1 tai 2?	?	?		4,5,6,8,11	x	
Kaarina	Pukkilan kartano	kartanopuutarha	n. 1750-luku	2	2	?	1 tai 2?	?	?		3,5	x	
Karjalohja	Tammiston arboretum	arboretum	1919	1	2	1	1	2	3		2,3,4,6,8,10, Arboretumiin on istutettu myös useita vanhasta kokoelmasta poikkeavia kasvilajeja 1990- ja 2000-luvulla	x	Dendrologian seura
Karkkila	Tehtaanhotellin puisto	kartanopuutarha	1860-luku	1	1	2	2					x	Gretel Hemgård
Kaustua	Kaustuan ruukki	tehdaspuutarha	1700	1	1	1	1	2	1			x	Laura Puolamäki: Kaustuan Ruukkipuisto. Tahdon ja tunteen maisema. Pro Gradu. Kulttuurituotannon ja maisemantutkimuksen koulutusohjelma. 2007. Kaustua-projekti: Kaustuan Ruukkipuiston ympäristösuunnitelma. Arkkitehtitoimisto Jukka Koivula 1990. Liisa Nummelin: Rakennuskannan inventointi. 1989. Kaustuan Ruukkipuiston kasvillisuuden kehittämis- ja hoitosuunnitelma. Maisematöimistö Veli Markku Uski 1991. Pekka Korvenmaa: Kaustua. Tuotanto ja ympäristö 1689-1989.
Kemiönsaari	Kaptenbostället	varuskunta-alue	1730-40-luvulta pihapiiri								ei tietoa		Sisko Oskanen, 1986, Kaptenbostället, Dragsvik
Kerava	Heikkilä(kotiseutumuseo)	maatilpuutarha, museon puutarha	1500-1700	1	1	2	4	4	4		5,8	x	
Kerava	Keravan kartano	kartanopuutarha	1600-1700	1	1	2	4	4	4		2,4,5,6,7,8, 10:2009 peruskorjauksen yhteydessä lisättyjä kasveja	x	
Kerava	Lapilan kartano	kartanopuutarha	1600-1650	1	1	2	4	4	4		5	x	
Kirkkonummi	Hvitträsk	huvilapuutarha	1900-luvun alku	1	1	?	1 tai 2?	?	1 tai 2?		5	x	
Kirkkonummi	Junkarsin kartano	kartanopuutarha	ei tietoa (Schalinin suunnitelma 1917)	4	4	4	4	4	2		ei tietoa	ei tietoa	Puutarha- ja maisema-arkkitehtuuri Suomessa osa 2. Bengt Schalinin kokoelma 1912-1971. Suomen maisema-arkkitehdit (ei painovuotta, käytössä painovedos). HUOM! Ei tietoa onko kohteet yhä olemassa ja mikä on niiden tila. Inventointivuosi 1984
Kirkkonummi	Riilaxholmin kartano, Riilahti	kartanopuutarha	ei tietoa (Schalinin suunnitelma 1917)	4	4	4	4	4	2		ei tietoa	ei tietoa	Puutarha- ja maisema-arkkitehtuuri Suomessa osa 2. Bengt Schalinin kokoelma 1912-1971. Suomen maisema-arkkitehdit (ei painovuotta, käytössä painovedos). HUOM! Ei tietoa onko kohteet yhä olemassa ja mikä on niiden tila. Inventointivuosi 1984

Sijaintikunta	Kohteen nimi	Puutarhatyyppi	Puutarhan perustamisajankohta (arvio)	Rakennukset ja rakenteet	Rakennusten historia	Kasvillisuus	Puutarhan historia	Maisemakokonaisuus	Puiston suunnitteluhistoria	Kohteesta ei ole inventoitu tietääkseni mitään (rastit)	Kohteen puistosta löytyy mielestäni yhä	Mielestäni kohteen kasvillisuus on ainakin osittain istutettu ennen 1940-lukua (rastit)	Kasvillisuusinventoinnin suorittaja, raporttien lähdetiedot
Kirkkonummi	Villa Rastlösa	huvilapuutarha, taimisto	ei tietoa (Schalinin suunnitelma 1922)	4	4	4	4	4	2		ei tietoa	ei tietoa	Puutarha- ja maisema-arkkitehtuuri Suomessa osa 2. Bengt Schalinin kokoelma 1912-1971. Suomen maisema-arkkitehdit (ei painovuotta, käytössä painovedos). HUOM! Ei tietoa onko kohteet yhä olemassa ja mikä on niiden tila. Inventointivuosi 1984
Kokemäki	Karimaan puutarha	Koulupuisto/puutarha, muu julkisen rakennuksen ympäristö	1910-luku	1	1	1	1	1	1		12	x	Juha Vainio 1970: Karimaan puutarhan historiikki ja nykyinen asu. Puutarhatieteen pro gradu -tutkielma. 59 s. + 16 liitettä. Säilytetään Helsingin yliopiston maataloustieteiden laitoksen arkistossa.
Kotka	Isonpuisto	kaupunkipuisto	Kotkansaaren vanhin rakennettu n.8ha suuruinen puisto. Perustettu 1801 valm. Pyhän Nikolauksen ortodoksisen kirkon ympärille. 1795 Suurruhtinas Konstantin laski perustan kirkolle ja ymp.olev. alueelle. Alueella myös vanha hautausmaa. Sotaaikana alue jaettiin osittain viljelypalstoiksi. 1950 - Onni Savonlahden puistosuunnitelma. Alueelle suun n. 1000 m2 perennanpenkki muutama vuosi sitten.	1	1	3	2	4	2		12	x	
Kotka	Katariinan Meripuisto	kaupunkipuisto/ kansanpuisto	V. 1917 Katariinanniemi oli puistoaluetta. 1930-l alueelle rakennettiin öljysatama. Toiminta päättyi v.2000. Alue rakennettiin puistoksi. Alueella sijaitsee Fort Katariinan linnoituksen rauniot. Alueelta tav. 100 putkilokasvia ja v. 2003 tehd. selvityksen mukaan al. on paljon eri perhoslajeja., kuten marunapeilikääriäinen jne. Alueen takana on rauhoitettu Tervaleppälehto.	1 Fort Katariinan linnoitukse	1	2	4	4	4		8, 10.		Ympäristökeskus Heli Ojala 044-7024805

Sijaintikunta	Kohteen nimi	Puutarhatyyppi	Puutarhan perustamisajankohta (arvio)	Rakennukset ja rakenteet	Rakennusten historia	Kasvillisuus	Puutarhan historia	Maisemakokonaisuus	Puiston suunnitteluhistoria	Kohteesta ei ole inventoitu tietäkseni mitään (rasti)	Kohteen puistosta löytyy mielestäni yhä	Mielestäni kohteen kasvillisuus on ainakin osittain istutettu ennen 1940-lukua (rasti)	Kasvillisuusinventoinnin suorittaja, raporttien lähdetiedot
Kotka	Sibeliuksenpuisto	kaupunkipuisto	1893 puutarhuri Svante Olssonin laatima suunnitelma. V. 1912 ,kolmasosa alueesta varattiin urheilukentäksi, loput puistoksi. Muotopuutarha, 1930-l puutarha-arkkitehti Paul Olsson suunnitelma, kunnostus muutama vuosi sitten. Sotien aikana alue jaettiin viljelypalstoiksi. (Kisakenttä). Puistossa oli paviljonkirakennus " Kinekulla", joka purettiin 1954. 1956 nimeksi tuli Sibeliuksenpuisto. Puiston peruskunnostuksen yht. löytyi vanhaa katukiveystä, joka jätettiin näkyviin puiston historialliseksi osaksi.	2	4	2	1	2	1		12	x	
Kouvola	Anjalan kartano	kartanopuutarha	1700-1800-luku	2	2	?	2	?	?		5	x	
Kouvola	Verlan tehdasmuseo	museon puutarha, maatilän puutarha	1870-luku	1	1	3	3	2	4		2,3,4,5,6	x	Kasvillisuus selvitys 1997/Hörig ja Codenhjelm/helsingin yliopisto, Maisemanhoitosuunnitelma 1998/Hemgård, pohjaselvitys pihapiirin kasvillisuudesta aloitettu 2010/PirkkoHannele Koskinen
Kouvola	Villa Otsola	huvilapuutarha	ei tietoa (Schalinin suunnitelma 1915)	4	4	4	4	4	2		ei tietoa	ei tietoa	Puutarha- ja maisema-arkkitehtuuri Suomessa osa 2. Bengt Schalinin kokoelma 1912-1971. Suomen maisema-arkkitehdit (ei painovuotta, käytössä painovedos). HUOM! Ei tietoa onko kohteet yhä olemassa ja mikä on niiden tila. Inventointivuosi 1984
Kouvola	Arboretum Mustila	kartanopuutarha, puistometsä, arboretum	1902	4	4	2	2	4	4		2,3,4,5,6,7,8,9,10: nuorempia luonnonvaraisia ja viljeltyjä puu- ja ruohovartisista kasveista	x	Alanko, Pentti 1972: A tentative list of plants growing in the Arboretum Mustila [...] summer 1971. Julkaisematon käsikirjoitus. Kari Ikävalko. 1968. Abies-lajien kasvu, viljely ja viihtyminen Mustilan Arboretumissa (alkuperätietoja, metsänhoidollista tietoa). Moniste. Laudatur-työ; Seppo Hämääläinen, 1969, Picea-suku Mustilan Arboretumissa (alkuperätietoja, metsänhoidollista tietoa). Moniste. Laudatur-työ; Peter Tigerstedt 1959. Utländska lövträäd på Mustila. Moniste, Laudatur-työ (inventointia, yksilömittausta); Leena Antikainen 2005: Minna Canthin puiston historiallinen selvitys ja restaurointisuunnitelma. Maisema-arkkitehtuurin koulutusohjelma, Teknillinen korkeakoulu, Moniste
Kuopio	Minna Canthin puisto	kaupunkipuisto	1930-l								suurilta osin uusittu 1994		Leena Antikainen 2005: Minna Canthin puiston historiallinen selvitys ja restaurointisuunnitelma. Maisema-arkkitehtuurin koulutusohjelma, Teknillinen korkeakoulu, Moniste
Kärkölä	Huovilanpuisto	kartanopuutarha		1	1	1	1	1	1				Häkkinen, Ismo, inventointi. C.C. Collinin Huovila, toim. Leena Reiman. Vaasa 2005.
Lahti	Erkonpuisto ent. Kansakoulupuisto	kaupunkipuisto, leikkipuisto	1900-luku			1					5,10 käytäväverkosto	x	
Lahti	Fellmanin puisto	kaupunkipuisto	1950-luku			1	1		1		4, 10 monipuolinen puulajivalkoima		Niskanen, Riitta. Selvitys Lahden kulttuurishistoriallisesti arvokkaista kohteista. Hollola 2000.
Lahti	Kisapuisto	urheilupuisto	1952	1	1				1		10 poppeleita		Niskanen, Riitta. Selvitys Lahden kulttuurishistoriallisesti arvokkaista kohteista. Hollola 2000.
Lahti	Lahden kartano (puisto)	muu julkisen rakennuksen ympäristö, kaupunkipuisto	1950-luku			1					5 metsälehmuksia	x	
Lahti	Lahden kaupungintalon puisto	muu julkisen rakennuksen ympäristö	1910-luku	1	1	1					4 kiiltotuhkapensas, 10 puita, käytävät	x	Niskanen, Riitta."Kaupungintalon puisto. Itsenäisytemme kymmenvuosisen rakentamista Lahdessa". Hollolan Lahti 4/1997. Niskanen, Riitta. Selvitys Lahden kulttuurishistoriallisesti arvokkaista kohteista. 2000, Hollola
Lahti	Lahden Kirkkopuisto	kirkkopuisto	1896	1	1	1	1	1	1 (2)		4, 10 puulajaja	x	Niskanen, Riitta. (2008):"Kolkamäki, Kirkkotori, Kirkkopuisto – Lahden maisemahistorian ytimessä". Ristinirkko toiminnan kirkko. Funktion toteutuminen kolmessa vuosikymmenessä. Keski-Lahden seurakunnan julkaisu 3. Toim. Esko Ryökäs. Tampere .

Sijaintikunta	Kohteen nimi	Puutarhatyyppi	Puutarhan perustamisajankohta (arvio)	Rakennukset ja rakenteet	Rakennusten historia	Kasvillisuus	Puutarhan historia	Maisemakokonaisuus	Puiston suunnitteluhistoria	Kohteesta ei ole inventoitu tietääkseni mitään (rasti)	Kohteen puistosta löytyy mielestäni yhä	Mielestäni kohteen kasvillisuus on ainakin osittain istutettu ennen 1940-lukua (rasti)	Kasvillisuusinventoinnin suorittaja, raporttien lähdetiedot
Lahti	Marianpuisto	kaupunkipuisto	1910-luku			1					5, 10 käytäväverkosto	x	
Lahti	Mukkulan kartanopuisto	kartanopuutarha	1790-luku	1	1 (2)	1	1	1	1		1,4,5,6,8 tummatulikkukka, pähkinäpensas		Ismo Häkkinen, Mukkulan kartanopuisto 2001. MonisteNiskanen, Riitta. Selvitys Lahden kulttuurihistoriallisesti arvokkaista kohteista. Hollola 2000
Lahti	Pikku-Vesijärven puisto	kaupunkipuisto	1950-luku						1				Niskanen, Riitta. Selvitys Lahden kulttuurihistoriallisesti arvokkaista kohteista. Hollola 2000.
Lahti	Pikku-Vesijärven puisto	kaupunkipuisto	1950-luku			1			1		4, 10 monipuolinen puulajivalikoima		Niskanen, Riitta. Selvitys Lahden kulttuurihistoriallisesti arvokkaista kohteista. Hollola 2000.
Lieto	Kaivopuisto	tehdaspuutarha, kaupunkipuisto	1920-1930	2	2	2	2	2			5,10:1990 puita ja pensaita		Kasvit: Pirjo Vähätalo 1989: Kaivopuiston yleisuunnitelma, Suunnittelukeskus OY Kirjasto, Liedon kunta
Lieto	Littoisten Verkatehtaan puisto	tehdaspuutarha	1920-luku	1	1	2	2	2	2			x	Teppo Suoranta, TS-Ympäristöpalvelu ky 2010: Verkatehtaan alueen puuston kuntokartoitus
Lieto	Vanhalinna	kartanopuutarha	1900-luvun alussa / 1700-1800 vaihde	1	1	1	1	1	2		1,2,3,4,5,6	x	Johanna Heikkilä (1997): Vanhalinnan museon pihapiirin kasvillisuus - näkökulmia kulttuuriympäristön hoitoon. Vanhalinna. Lempiäinen, Terttu (1989): Liedon Vanhalinnan linnavuoren ja kartanon ympäristön kasvillisuudesta. Raportti kesän -89 kasvillisuusinventoinneista. (julkaisematon), Vanhalinnan museo 7 s. Lempiäinen, Terttu ja Lundén, Kai (1996): Vanhalinnan linnavuoren ja kartanon ympäristön kasvillisuus. Tutkimusraportti (julkaisematon), Vanhalinnan museo 8 s. Muurinen Paula (1956): Vanhalinnan tilan vaiheista. Turun Historiallinen arkisto XIII Turku: Turun historiallisen yhdistyksen julkaisuja XIII. ss. 240-283)Kaarin Lehtonen, Aurajokilaakson maisema-alueen kulttuurihistorialliset arvot. Turun maakuntamuseo. Monisteita 11. 1997. Maiseman muisti. Valtakunnallisesti merkittävät muinaisjäänneksset. Museovirasto, arkeologian osasto 2001. Liedon kulttuuriympäristöohjelma. Arkkitehtitoimisto Lehto Peltonen Valkama Oy. 2002.Hannu Mansikkaniemi - Jukka Luoto - Esa Hiltunen, Liedon Historia 1 - aikojen alusta vuoteen 1809. 1988. Kari Suistoranta, Liedon Historia 2 - vuodesta 1809 nykypäiviin. 1988. Liedon kulttuuriympäristöohjelma. Arkkitehtitoimisto Lehto Peltonen Valkama Oy. 2002. Janne Kumpulainen: Puisto vanhan linnan äärellä Liedon Vanhalinnojen puutarhan käytöstä, piirteistä ja tulkinnosta. Proseminaariryö. Kulttuurituotannon ja maisemantutkimuksen koulutusohjelma. 2004. Lähdesmäki Ulla: Liedon vanhalinnan linnavuoren hoitosuunnitelma 1989. Turun yliopisto, Arkeologia, Topografinen arkisto. Alho, Petteri Liedon Vanhalinnan alueen maisemallisen muuttumisen tutkiminen ja visualisointi tietokonekartografian avulla. Maantieteen tutkielma. Turun yliopisto. 2000. Aurajokivarren luontoseelvitys. 1999. Julkaisematon käsikirjoitus. Aurajokisäätiö. Nurmi.J & Velmala. L. 1963. Havaintoja Liedon pitäjän putkilokasvistosta. - Turun Ylioppilas 10. 114-152. Liedon Vanhalinna. 1997. - Serioffset.
Liperi	Heposaari	huvilapuutarha	1914			3			4	4	x	?	Olleet upeita puutarhoja, Pirttisaari on lars Sonckin suunnittelema ja Heposaari Uno Ullberg Viipurista mukana Bruniu Tuukkanen
Liperi	Pirttisaari	huvilapuutarha	1910			3			4	4	x		Olleet upeita puutarhoja, Pirttisaari on lars Sonckin suunnittelema ja Heposaari Uno Ullberg Viipurista mukana Bruniu Tuukkanen
Lohja	Hiidensalmen saha (konttorin puutarha ja työläispuutarhat)	tehdaspuutarha	ei tietoa (Schalinin suunnitelman laatimisesta ei tietoa)	4	4	4	4	4	2		ei tietoa	ei tietoa	Puutarha- ja maisema-arkkitehtuuri Suomessa osa 2. Bengt Schalinin kokoelma 1912-1971. Suomen maisema-arkkitehdit (ei painovuotta, käytössä painovedos). HUOM! Ei tietoa onko kohteet yhä olemassa ja mikä on niiden tila. Inventointivuosi 1992
Lohja	Kirkniemi	kartanopuutarha	1500-luvun loppu?	1	1	1	1	1	1		2,3,4,5,6,7,8	x	Camilla rosengren
Lohja	Kosken kartano	kartanopuutarha											
Lohja	Lohjan kunnantalo (hallintorakennuksen ympäristö)	muu julkisen rakennuksen ympäristö	ei tietoa (Schalinin suunnitelman laatimisesta ei tietoa)	4	4	4	4	4	2		ei tietoa	ei tietoa	Puutarha- ja maisema-arkkitehtuuri Suomessa osa 2. Bengt Schalinin kokoelma 1912-1971. Suomen maisema-arkkitehdit (ei painovuotta, käytössä painovedos). HUOM! Ei tietoa onko kohteet yhä olemassa ja mikä on niiden tila. Inventointivuosi 1991
Lohja	Paikkarin torppa	maatilan puutarha	1800-luku			1 tai 2?					8	x	
Lohja	Villa Harbonäs	huvilapuutarha	ei tietoa (Schalinin suunnitelma 1918)	4	4	4	4	4	2		ei tietoa	ei tietoa	Puutarha- ja maisema-arkkitehtuuri Suomessa osa 2. Bengt Schalinin kokoelma 1912-1971. Suomen maisema-arkkitehdit (ei painovuotta, käytössä painovedos). HUOM! Ei tietoa onko kohteet yhä olemassa ja mikä on niiden tila. Inventointivuosi 1984
Lohja	Vohloisten kansakoulun pihä ja kasvit	sairaalanpuisto	ei tietoa (Schalinin suunnitelman laatimisesta ei tietoa)	4	4	4	4	4	2		ei tietoa	ei tietoa	Puutarha- ja maisema-arkkitehtuuri Suomessa osa 2. Bengt Schalinin kokoelma 1912-1971. Suomen maisema-arkkitehdit (ei painovuotta, käytössä painovedos). HUOM! Ei tietoa onko kohteet yhä olemassa ja mikä on niiden tila. Inventointivuosi 1990
Loviisa	Koskenylän kartano	kartanopuutarha	ei tietoa (Schalinin suunnitelma 1934)	4	4	4	4	4	2		ei tietoa	ei tietoa	Puutarha- ja maisema-arkkitehtuuri Suomessa osa 2. Bengt Schalinin kokoelma 1912-1971. Suomen maisema-arkkitehdit (ei painovuotta, käytössä painovedos). HUOM! Ei tietoa onko kohteet yhä olemassa ja mikä on niiden tila. Inventointivuosi 1984

Sijaintikunta	Kohteen nimi	Puutarhatyyppi	Puutarhan perustamisajankohta (arvio)	Rakennukset ja rakenteet	Rakennusten historia	Kasvillisuus	Puutarhan historia	Maisemakokonaisuus	Puiston suunnitteluhistoria	Kohteesta ei ole inventoitu tietääkseni mitään (rasti)	Kohteen puistosta löytyy mielestäni yhä	Mielestäni kohteen kasvillisuus on ainakin osittain istutettu ennen 1940-lukua (rasti)	Kasvillisuusinventoinnin suorittaja, raporttien lähdetiedot
Loviisa	Labbyn kartanopuisto	kartanopuutarha	1920-luku	3		2	2	1	2			x	Anna Hovi, biologian opiskelija, Kerttuli Näri 2009: Kartano ajan virrassa. Omat havainnot 2000-luvulla
Loviisa	Malmgårdin kartano	kartanopuutarha	viimeistään 1700-luvulla	2	4	2	1	4	1		5, 6?	x	Eeva Ruoff (2001): Malmgårdin puisto - kahden suunnittelijan työ,s. 166-169, in - Vanhoja suomalaisia puutarhoja, Otavan Kirjapaino Oy, 238 s.
Loviisa	Sarvilahti	kartanopuutarha	1700-luvun alussa	2	2	2	1	4	1		ei tietoa	ei tietoa	Eeva Ruoff (2001): Sarvilahti - pitkä kehitys hävitetyistä humalatarhasta puistoksi,s. 171-177, in - Vanhoja suomalaisia puutarhoja, Otavan Kirjapaino Oy, 238 s.
Loviisa	Tamminiemen puisto	huvilapuutarha	1800-luku	3	3	2	3	3	3			x	
Loviisa	Tjusterby	kartanopuutarha	1850-luku	1	1	1					2,3,4,5,6,7,8,	x	Camilla Rosengren
Loviisa	Villa Baumgartner	huvilapuutarha	ei tietoa (Schalinin suunnitelma 1923)	4	4	4	4	4	2		ei tietoa	ei tietoa	Puutarha- ja maisema-arkkitehtuuri Suomessa osa 2. Bengt Schalinin kokoelma 1912-1971. Suomen maisema-arkkitehdit (ei painovuotta, käytössä painovedos). HUOM! Ei tietoa onko kohteet yhä olemassa ja mikä on niiden tila. Inventointivuosi 1984
Loviisa	Villa Nordström	huvilapuutarha	ei tietoa (Schalinin suunnitelma 1935)	4	4	4	4	4	2		ei tietoa	ei tietoa	Puutarha- ja maisema-arkkitehtuuri Suomessa osa 2. Bengt Schalinin kokoelma 1912-1971. Suomen maisema-arkkitehdit (ei painovuotta, käytössä painovedos). HUOM! Ei tietoa onko kohteet yhä olemassa ja mikä on niiden tila. Inventointivuosi 1984
Luumäki	Kotkaniemi	maatilpuutarha, huvilapuutarha	1900-luvun alku	2	2	3	2	3	3		5,8	x	
Länsi-Turunmaa	Furuvik	kartanopuutarha	1945	1	1	1	1	1	1		1,5,6,8	x	Inventointi: Catherine Valtonen: lopputyönä 2008, Yrkehögskola Sydväst. Museovirasto inventoinut rakennukset
Länsi-Turunmaa	Risis folkskola	Koulu puisto/puutarha	1920-luku, arviolta	2	2	1	2	2	2		2,3,4,5,6,7	x	Camilla Rosengren
Masku	Hannulan tila (keittiötarha)	maatilpuutarha	ei tietoa (Schalinin suunnitelma 1919)	4	4	4	4	4	2		ei tietoa	ei tietoa	Puutarha- ja maisema-arkkitehtuuri Suomessa osa 2. Bengt Schalinin kokoelma 1912-1971. Suomen maisema-arkkitehdit (ei painovuotta, käytössä painovedos). HUOM! Ei tietoa onko kohteet yhä olemassa ja mikä on niiden tila. Inventointivuosi 1984
Masku	Kankaisten kartano	kartanopuutarha, maatilpuutarha, puistometsä	1700-1800	2	2	2	2	3	2		2, 5, 6, 7, 8 ja myöhemmin istutettuja puita ja perennoja	x	Ranja Hautamäki: "Museoviraston kartanopuisto- ja puutarharaportti", 1991. Aarno ja Antero Kasvi: "Kankaisten kartanon puualueet" 2010.
Masku	Louhisaari	kartanopuutarha	(1600-luku), 1700-l (istutuksia tiedetään olleen) n. 1870-1880 (puisto uudistettiin)	2	1	2	1	2	2		5,6	x	Kasvitieteen pro gradutyö 16.5.1963, Muinaistieteellisen toimikunnan teettämäselvitys 1960-luvulla - (julkaisematon?)
Mikkeli	Helsingin kauppa- ja korkeakoulun Mikkelin pienyrittäjakeskus	muu julkisen rakennuksen ympäristö	1900-1901	4	4	2 (puuvarti set)	4	4	4		12	ei tietoa	Kauppinen, Hannele (1986): Mikkelin kaupungin puuvartisista kasveista. Moniste. Erikoistyö

Sijaintikunta	Kohteen nimi	Puutarhatyyppi	Puutarhan perustamisajankohta (arvio)	Rakennukset ja rakenteet	Rakennusten historia	Kasvillisuus	Puutarhan historia	Maisemakokonaisuus	Puiston suunnitteluhistoria	Kohteesta ei ole inventoitu tietäkkeeni mitään (rasti)	Kohteen puistosta löytyy mielestäni yhä	Mielestäni kohteen kasvillisuus on ainakin osittain istutettu ennen 1940-lukua (rasti)	Kasvillisuusinventoinnin suorittaja, raporttien lähdetiedot
Mikkeli	Kaupungintalon ympäristö	muu julkisen rakennuksen ympäristö	1911-1912 (tammet ja lehmukset tältä ajalta)	4	4	2 (puu vartiset)	4	4	4		12	ei tietoa	Kauppinen, Hannele (1986): Mikkelin kaupungin puuvartisista kasveista. Moniste. Erikoistyö
Mikkeli	Kirkkopuisto	kaupunkipuisto	1800-luvun loppu	4	4	2 (puu vartiset)	4	4	4		12	ei tietoa	Kauppinen, Hannele (1986): Mikkelin kaupungin puuvartisista kasveista. Moniste. Erikoistyö
Mikkeli	Ristimäen puisto	kirkkopuisto, leikkipuisto	1899-1900	4	4	2 (puu vartiset)	4	4	4		12	ei tietoa	Kauppinen, Hannele (1986): Mikkelin kaupungin puuvartisista kasveista. Moniste. Erikoistyö
Mikkeli	Vanha hautausmaa (Otavankatu)	hautausmaa	ei tietoa, vanhoja hautoja	4	4	2 (puu vartiset)	4	4	4		12	ei tietoa	Kauppinen, Hannele (1986): Mikkelin kaupungin puuvartisista kasveista. Moniste. Erikoistyö
Mäntsälä	Alikartano	kartanopuutarha	1700-luku	2	2	2	2	2	2		2,3,5,8	x	
Mäntsälä	Hirvihaaran kartano	kartanopuutarha	1920-luku	3	3	3	3	3	3	x	10:1920-luvun jälk. istutettuja puita	x	
Mäntsälä	Saaren kartano	kartanopuutarha, Koulupuisto/puutarha	1930-luku	1	1(2)	2	2	4	2		2,3,4,5,6,7,8	x	
Naantali	Kultarannan huvilatila	huvilapuutarha	1910-luku	2	2	2	2	4	2		2,3,4,5,6	x	terho.marttila@tpk.fi
Nakkila	Villilän kartano	kartanopuutarha	1850-luku	1	1	1	1	1	1		2, 4, 5, 6, 8	x	Camilla Rosengren
Nousiainen	Nimismiehen talo	muu julkisen rakennuksen ympäristö, omakotitalopuutarha	1920-luvulla	2	2	1	2	3	3		2,3,4,5,6, 8,10:1980 →	x	Pirjo Vähätalo 2000: Yleissuunnitelma ja hoitosuunnitelma, nykyinen omistaja
Orivesi	Hörsänän Arboretum	kartanopuutarha, arboretum	1906	1		2					3,4,5,6,8	x	Hgin yliopisto/ Jari Johansson pro gradu ja Lepaa/ Jaana Peltola, Hämeen AMK, Lepaa suunnitellam
Oulu	Kansakoulupuutarha - ehdotus (koulupuutarha)	Koulupuisto/puutarha	ei tietoa (Schalinin suunnitelma 1916)	4	4	4	4	4	2		ei tietoa	ei tietoa	Puutarha- ja maisema-arkkitehtuuri Suomessa osa 2. Bengt Schalinin kokoelma 1912-1971. Suomen maisema-arkkitehdit (ei painovuotta, käytössä painovedos). HUOM! Ei tietoa onko kohteet yhä olemassa ja mikä on niiden tila. Inventointivuosi 1984
Padasjoki	Saksalan kartanopuisto, Saksalan kartano	kartanopuutarha	1800-luvun alkupuolisko	1	1	1	1	1	1		ei tietoa, oletettavasti ed. sarakkeen kasveja löytyy yhä sillä suht tuore selvitys	ei tietoa	Ruoff, Eeva - Alanko, Pentti. Saksalan kartanon puisto Padasjoella. Tampere 2003. Ruoff, Eeva & Alanko, Pentti (2003) Saksalan kartanon puisto Padasjoella. Inventointi ja hoitosuunnitelma. Suomen ympäristö 650, alueiden käyttö. Hämeen ympäristökeskus Virpi Mustiala (2000): Etelä-Hämäläisiä kartanopuistoja ja niiden puuvartisten koristekasvit, Pro gradu- opinnäytetyö, Helsingin yliopisto, Ekologian ja systematiikan laitos, Systemaattisen biologian osasto. Eino Jutikkala ja Gabriel Nikander (toim.), Hämäläisiä kartanoita ja suurtiloja. Helsinki 1946. Uuno Pulkki, Padasjoen historia. Padasjoen kunta 1984. Teija Ahola, Rakennusinventointi - Padasjoki. Hämeen ympäristökeskuksen moniste 111/2006. Hämeen ympäristökeskus, Padasjoen kunta 2006. Henrik Wager, Päijät-Hämeen rakennettu kulttuuriympäristö. Päijät-Hämeen liitto 2006.
Paimio	Paimion sairaalan puutarha	sairaalanpuisto	1930 luku	1	1	1	1	1	1		2,3,4,5,6,7,9	x	Saarikko, Jere: Paimion sairaalan ympäristön historia selvitys ja kunnostussuunnitelma, DI työ, otaniemi 2007.
Pietarsaari	Konsuli Schüttingin tontti	kaupunkipuisto	ei tietoa (Schalinin suunnitelma 1917)	4	4	4	4	4	2		ei tietoa	ei tietoa	Puutarha- ja maisema-arkkitehtuuri Suomessa osa 2. Bengt Schalinin kokoelma 1912-1971. Suomen maisema-arkkitehdit (ei painovuotta, käytössä painovedos). HUOM! Ei tietoa onko kohteet yhä olemassa ja mikä on niiden tila. Inventointivuosi 1984

Sijaintikunta	Kohteen nimi	Puutarhatyyppi	Puutarhan perustamisajankohta (arvio)	Rakennukset ja rakenteet	Rakennusten historia	Kasvillisuus	Puutarhan historia	Maisemakomaisuus	Puiston suunnitteluhistoria	Kohteesta ei ole inventoitu tietääkseni mitään (rasti)	Kohteen puustosta löytyy mielestäni yhä	Mielestäni kohteen kasvillisuus on ainakin osittain istutettu ennen 1940-lukua (rasti)	Kasvillisuusinventoinnin suorittaja, raporttien lähdetiedot	
Pietarsaari	Pietarsaaren Koulupuutarha	kasvitieteellinen puutarha, Koulupuisto/puutarha, kaupunkipuisto, tehdaspuutarha	1914 -1932	2	2	2	2	4	2		5,6,8,10: vuosittain uusittuja, puita, pensaita, perennoja ja yksivuotisia kasveja	x	Päivi Olli, koulupuutarhan työjohtaja(Koulupuutarha alun perin kasvitieteellinen puutarha)	
Pietarsaari	Villa Schauman	huvilapuutarha	ei tietoa (Schalinin suunnitelma 1916)	4	4	4	4	4	2		ei tietoa	ei tietoa	Puutarha- ja maisema-arkkitehtuuri Suomessa osa 2. Bengt Schalinin kokoelma 1912-1971. Suomen maisema-arkkitehdit (ei painovuotta, käytössä painovedos). HUOM! Ei tietoa onko kohteet yhä olemassa ja mikä on niiden tila. Inventointivuosi 1984	
Pietarsaari	Villa Schütt	huvilapuutarha	ei tietoa (Schalinin suunnitelma 1916)	4	4	4	4	4	2		ei tietoa	ei tietoa	Puutarha- ja maisema-arkkitehtuuri Suomessa osa 2. Bengt Schalinin kokoelma 1912-1971. Suomen maisema-arkkitehdit (ei painovuotta, käytössä painovedos). HUOM! Ei tietoa onko kohteet yhä olemassa ja mikä on niiden tila. Inventointivuosi 1984	
Pori	Kirjurinluoto	kaupunkipuisto	1800-l- loppu			2	1					x	Pertti Kohvakka: Porin kaupunginpuutarhasta puistotoimeksi 1700-2002, Porin kaupunki, Pori 2002. Suistolaisten puisto, Porin kansallisen kaupunkipuiston historia ja maisema, Porin kaupunki 2004	
Pori	Länsipuisto	puistokatu	1895 - 1905			2	1				5	x	Pertti Kohvakka: Porin kaupunginpuutarhasta puistotoimeksi 1700-2002, Porin kaupunki, Pori 2002. Suistolaisten puisto, Porin kansallisen kaupunkipuiston historia ja maisema, Porin kaupunki 2004	
Pori	Noormarkun Ruukki	tehdaspuutarha	1800-luku	1	1	4	2	1	2			x	Eeva Sinerjoki: Noormarkun ruukkialue suunniteltuna vallan maisemana. Pro Gradu. Kulttuurituotannon ja maisemantutkimuksen koulutusohjelma. 2007.	
Pori	Pihlavan Kaunismäki	omakotitalopuutarha, omakotitalopuutarha	1948	1	1 (eri inventointi)	2	1	2	1			4,6	x	Maunu Häyrynen (toim.): Pihlavan Kaunismäki. Puutarhaiinventoinnin loppuraportti. Kulttuurituotannon ja maisemantutkimuksen laitoksen julkaisuja 6. Maisemantutkimus. Turun yliopisto, Pori 2005. Lauri Putkonen, Satakunnan rakennusperintö. Satakuntaliitto. Painamaton inventointi 2005. Toiveet ja todellisuus. Satakunnan rakennusperinnön hoito-projekti 1998-2000. Loppuraportti. Toim. Minna Linnala ja Liisa Nummelin. Satakunnan museon julkaisu 13/2000. Timo Kantonen, Satakunta sahaa Suomessa, Kulttuurihistoriallisesti merkittäviä saharakennuksia ja -ympäristöjä, Helsinki 1996.
Pori	Porin kansallinen kaupunkipuisto	Eri kohteita	Eri aikoja										Toim. Heli Nuukki: Porin kansallinen kaupunkipuisto. Hoito- ja käyttösuunnitelma. Eura Print Oy. Porin kaupunkisuunnittelu 17.4.2008. Katriina Mäntynen: Katupuut kaupunkikuvassa. Porin ristikkäispuistojen merkitys kaupunkilaisille. Proseminaariryö. Kulttuurituotannon ja maisemantutkimuksen koulutusohjelma. 2004. Riikka Kalvola-Häyry: Pelle Hermannin leikkipuisto - näkökulmana turvallisuus. Proseminaariryö. Kulttuurituotannon ja maisemantutkimuksen koulutusohjelma. 2011. Maunu Häyrynen, Eeva Raika, Anna Riionheimo ja Hilka Viitala (toim.): Vihreä perintö. Satakunnan historialliset puistot ja puutarhat. Luontotalo Arkin julkaisuja 1, Satakunnan Museo. Pori 2009. Suistolaisten puisto. Porin kansallisen kaupunkipuiston historia ja maisema. Toim. Maunu Häyrynen et al. Porin kaupunki 2004. Katriina Mäntynen: Katupuut kaupunkikuvassa. Porin ristikkäispuistojen merkitys kaupunkilaisille. Proseminaariryö. Kulttuurituotannon ja maisemantutkimuksen koulutusohjelma. 2006.	
Pori	Porin metsä	urheilupuisto	1950			1	1	1	2				Essi Lindberg: Kuuntelun taito - tapaus Porin metsä. Pro Gradu. Kulttuurituotannon ja maisemantutkimuksen koulutusohjelma. 2010. Mika Mäntysaari ja Heli Nuukki (toim.): Porin metsän luontosevelitys 2005. Porin kaupunginkansian kaavoitusosasto 31.10.2006. Porin kaupunkisuunnittelusarja C58/2005. Nella Mikkola ja Heli Nuukki (toim.): Porin metsän monitavoitteinen luonnonhoito- ja käyttösuunnitelma. Porin kaupunkisuunnittelu 31.12.2006. Porin kaupunkisuunnittelusarja C20/2006.	
Pori	Porin seurahuone	muu julkisen rakennuksen ympäristö	1800	2	2	4	2	2	2			x	Kaisa Kalliovo: Porin seurahuoneen puutarha - puolijulkisesta puutarhasta julkiseksi puistoalueeksi. Proseminaariryö. Kulttuurituotannon ja maisemantutkimuksen koulutusohjelma. 2009.	
Pori	Raatihuoneenpuisto	kaupunkipuisto	1872	2		4	1	2	2		4,5	x	Raatihuoneenpuisto 120 vuotta, Porin kaupungin puistotoimi 1992	
Pori	Villa Grankulla	huvilapuutarha	1880-luku	1	1	2	1	2	1		2,3,4,5,6,7,8	x	Laura Puolamäki 2005	
Porvoo	Gammelbackan metsä	kartanopuutarha, puistometsä	1810	-	-	2	2	2	2		1,2,3,4,5,7,8	x	Anne Rihtniemi-Rauh, Gammelbackan kartanon puistometsän vaiheita Porvoon kaupunkisuunnitteluosasto 2009	
Porvoo	Haikon kartanon puisto	huvilapuutarha, puistometsä	1800-luku	2	2	2	4	2	4		5,8	x	Anne Rihtniemi-Rauh, Haikon kartanon asemakaavatyöhön liittynyt Maisema- ja kulttuuriympäristösevelitys, 2007	
Porvoo	J.L. Runebergin kodin puutarha	omakotitalopuutarha, museon puutarha	1840-luku, nykyinen asu 1860-l		päärakennus, ulkorakennus, pihakaivo, aidat	1	1	1	4	1	3,4,6,7,8,9	x	Mikla Koivunen maisema-arkkitehtipöytäkirja Museoviraston RHO:n harjoittelija inventoi puutarhan 2000. Leena Hämet-Ahti, Matti Nurminen ja Annikki Palmén inventoivat kasvit 1995. Vuonna 1937 kotimuseon intendentti Ida Strömberg laati selostuksen puutarhan kasveista. Raportti mm. Porvoon museossa. Eeva Ruoff (2001): Fredrika Runebergin puutarha, s. 150-152, in - Vanhoja suomalaisia puutarhoja, Otavan Kirjapaino Oy, 238 s.	
Porvoo	Kappalaisentalo	pappilapuutarha	1800-luku							x	4, 5, 6	x		
Porvoo	Kirkonmäki	kirkkopuisto	1600-luku							x	5, 6	x		

Sijaintikunta	Kohteen nimi	Puutarhatyyppi	Puutarhan perustamisajankohta (arvio)	Rakennukset ja rakenteet	Rakennusten historia	Kasvillisuus	Puutarhan historia	Maisemakokonaisuus	Puiston suunnitteluhistoria	Kohteesta ei ole inventoitu tietääkseni mitään (rasti)	Kohteen puistosta löytyy mielestäni lyhä	Mielestäni kohteen kasvillisuus on ainakin osittain istutettu ennen 1940-lukua (rasti)	Kasvillisuusinventoinnin suorittaja, raporttien lähdetiedot
Porvoo	Kokonniemen kansanpuisto	kansanipuisto, puistometsä	1890-luku	3	3	3	3	2	3		2,4,5,8	x	
Porvoo	Näsin puistometsä	puistometsä	1800-luvun loppu	2	2	2	2	2	4		2,5	x	Anne Rihtniemi-Rauh, Porvoon kansallinen kaupunkipuisto -hakemus, http://www.porvoo.fi/easydata/customers/porvoo/files/kaupunkisuunnittelu/Hakemus_suo.pdf
Porvoo	Porvoon pappilan puutarha	pappilapuutarha	1700-luku?	3	3	3	3	2	3		2,4,5,6	x	
Porvoo	Runebergins puisto	kaupunkipuisto	1860	1	1	1	1	1	1		5	x	Anne Rihtniemi-Rauh: Porvoon Runeberginpuiston restaurointisuunnitelma, Porvoon kaupunki 2010
Porvoo	Sannäsin kartanon puisto	kartanopuutarha	1500-l jo maininta, 1800-l; uusi suunnitelma 1920-l	4	1	2	2	1	2		8, 7, 3,4, 5, Lisäksi löytynee vanhoja omenapuita (hedelmäpuita)	x	Nina Andersson: 2005, Sannäsin kartanon puisto, Porvoo. Puistohistoriallinen selvitys ja restaurointiehdotus 2005.Maisema-arkkitehtuurinkoulutusohjelma, Teknillinen korkeakoulu, Moniste
Porvoo	Soturikylä	omakotitalopuutarha, muu istutettu puutarhakohde	1940-luku	1	1	2	2	2	2				Anne Rihtniemi-Rauh Soturikylä rakennustapaohje - Krigarbyn bygganvisningar
Porvoo	Tuomiorovastin kiinteistö	pappilapuutarha	1800-luku							x	4, 5, 6	x	
Porvoo	Villa Jaatinen	huvilapuutarha	ei tietoa (Schalinin suunnitelma 1936)	4	4	4	4	4	2		ei tietoa	ei tietoa	Puutarha- ja maisema-arkkitehtuuri Suomessa osa 2. Bengt Schalinin kokoelma 1912-1971. Suomen maisema-arkkitehdit (ei painovuotta, käytössä painovedos). HUOM! Ei tietoa onko kohteet yhä olemassa ja mikä on niiden tila. Inventointivuosi 1987
Porvoo	Änäsin puistometsä ja Villa Änäsin entinen puutarha	huvilapuutarha, puistometsä	1900	2	2	2	2	2	2		1,2,3,4,5,6,7,8,9	x	Paavo Höijer, Anne Rihtniemi-Rauh, Änäsin puistometsän kasvillisuuskartoitus 2007
Raasepori	Fiskarsin ruukkipuisto	kartanopuutarha, puistometsä	1820-liiku	1	1(2)	2	2	2	2		4,5,6,8,10	x	Mikaela Saviaro & Krister Wichholm puutarhapuistutus ja puistoinventointi 2010-2011
Raasepori	Karsby	kartanopuutarha	1730-luku	1	1	1	1					x	Camilla Rosengren
Raasepori	Kyrkparken / Alf Fagerin puisto	kirkkopuisto	1860-luku	1	1	4	2	4	1		5,10,1960-luvun jälkeen istutettuja pensaita, puita ja perennoja	x	Joakim Mäkelä, Raaseporin kaupunki, Vastaava puutarhuri
Raasepori	Lindan / Nurmipuisto	kaupunkipuisto	1930-luku	2	2	2	2	2	1		10,1960-luvun jälkeen istutettuja pensaita, puita ja perennoja	x	Joakim Mäkelä, Raaseporin kaupunki, Vastaava puutarhuri
Raasepori	Skepparträdgården / Laivurin puisto	kaupunkipuisto, leikkipuisto	1870-luku	2	2	2	2	2	1		5,8,10,1960-luvun jälkeen istutettuja pensaita, puita ja perennoja	x	Joakim Mäkelä, Raaseporin kaupunki, Vastaava puutarhuri
Raasepori	Stallörsparken / Stallörin puisto	kaupunkipuisto/ leikkipuisto	1930-luku	1(2)	1	2	2	2	1		5,10,1960-luvun jälkeen istutettuja pensaita, puita ja perennoja	x	Joakim Mäkelä, Raaseporin kaupunki, Vastaava puutarhuri
Raasepori	Sästansin tila	maatilan puutarha	ei tietoa (Schalinin suunnitelma 1935)	4	4	4	4	4	2		ei tietoa	ei tietoa	Puutarha- ja maisema-arkkitehtuuri Suomessa osa 2. Bengt Schalinin kokoelma 1912-1971. Suomen maisema-arkkitehdit (ei painovuotta, käytössä painovedos). HUOM! Ei tietoa onko kohteet yhä olemassa ja mikä on niiden tila. Inventointivuosi 1984
Raasepori	Våghusparken / Vaakahuonen puisto	kaupunkipuisto	1930-luku	4	4	2	2	2	1		5,10,1960-luvun jälkeen istutettuja pensaita, puita ja perennoja	x	Joakim Mäkelä, Raaseporin kaupunki, Vastaava puutarhuri

Sijaintikunta	Kohteen nimi	Puutarhatyyppi	Puutarhan perustamisajankohta (arvio)	Rakennukset ja rakenteet	Rakennusten historia	Kasvillisuus	Puutarhan historia	Maisemakokonaisuus	Puiston suunnitteluhistoria	Kohteesta ei ole inventoitu tietäitteesi mitään (rasti)	Kohteen puustosta löytyy mielestäni yhä	Mielestäni kohteen kasvillisuus on ainakin osittain istutettu ennen 1940-lukua (rasti)	Kasvillisuusinventoinnin suorittaja, raporttien lähdetiedot
Raasepori	John Österholms park / John Österholmin Puisto	kaupunkipuisto	1930-luku	4	4	3	2	2	1		10,1960-luvun jälkeinen istutettuja pensaita, puita ja perennoja	x	Joakim Mäkelä, Raaseporin kaupunki, Vastaava puutarhuri
Raasepori	Mustion Linnan puisto, Mustion ruukinkartanon puisto, Mustio, Svartå, Mustion kartano	kartanopuutarha	1600-luvulla (Ruoff), 1780-luku	1	1 (2)	1	1	1	1		2,3,4,5,6,7,8, 9, 10:1990 ja2000-luvuilla istutettuja pensaita, puita ja perennoja	x	Arto Kurtto ja Leena Helynranta 1986:Mustion ruukin puulajiluontopolkku, Karjaan kaupungin ympäristönsuojelulautakunta. Lotta Lindholm in kasvillisuusinventointi, päivitetty 2002: Huom. Lindholm on toiminut Mustion Linnan puuharhurina, inventointilista löytyvät meiltä.Eeva Ruoff (2001): Mustion ruukinkartanon puisto,s. 105-108, in - Vanhoja suomalaisia puutarhoja, Otavan Kirjapaino Oy, 238 s.
Raisio	Huhkon kartano	kartanopuutarha	1900-luvun alku								5	x	
Rauma	Seminaarin puutarha	Koulupuisto/puutarha	1890-luku	1	1	1	1	1	1		3,4,5,6,7,8,9	x	Laura Puolamäki 2007
Salo	Halikon sairaalan puutarha	sairaalanpuisto	1890,1920,1960	2	3	3	3	3	3		2,3,4,5,6,7,9	x	
Salo	Laidolan tila	omakotitalopuutarha	ei tietoa (Schalinin suunnitelma 1919)	4	4	4	4	4	2		ei tietoa	ei tietoa	Puutarha- ja maisema-arkkitehtuuri Suomessa osa 2. Bengt Schalinin kokoelma 1912-1971. Suomen maisema-arkkitehdit (ei painovuotta, käytössä painovetos). HUOM! Ei tietoa onko kohteet yhä olemassa ja mikä on niiden tila. Inventointivuosi 1984
Salo	Mommolan kartano	kartanopuutarha	1820? mahd. vanhempi	1	1	1	1	1	2		2, 3, 4, 5, 6, 7, 8	x	Camilla Rosengren
Salo	Wiurilan kartanopuisto	kartanopuutarha	1812	1	1	1	1	1	1		5, 1970-luvun jälkeinen istutettuja	x	Anne Marie Aminoff
Salo	Joensuun kartano, Äminnen kartano	kartanopuutarha	1810-luku, osa vanhempaa	1	1	1	1	1	1		2,3,4,5,6,7,8,	x	Camilla Rosengren, Jere Saarikko, Kristoffer Rancken
Saltvik	Haga	kartanopuutarha	ei tietoa	?	?	?	?	?	?			x	
Sauvo	Paddaisten kartano	kartanopuutarha, arboretum	Puutarhan perustamisajankohta Puutarhaviljely arveltu alakaneen 1200-luvun loppupuolella, 1770-luku, 1800-luvun alkuvuosina maisematyyppinen puisto, 1918 muutopuutarha+ kaupapuutarha.	1	1	1	1	1	1	0	Kaikki 1 - 8	x	useita inventoituja, Turun Maakunta museo, lisensiaatti työ puuvartistista, dendrologinen seura, Suomen Ruususeura ym. Sanna Lehtoruusu: Paddaisten kartano. Maisemanmuutos kartanon puutarhassa 1800-luvun lopulta nykypäivään. Proseminaariryö. Kulttuurituotannon ja maisemantutkimuksen koulutusohjelma. 2005.
Sipoo	Eriknäsin kartanopuisto	kartanopuutarha	1700-l keskivaiheilla perustettu puisto, englantilaistyylinen								HUOM! ei suuria muutoksia tehty v. 1965 mennessä. Lähteenä 1965 kasvikartoitus, eikä voida tietää mikä kasvitalanne nykyään		Maija Manner 1965. Eriknäsin (U, Sipoo) kartanopuiston kasvisto. Moniste. Osa pro gradu.
Sipoo	Sandbackan tila	maatilan puutarha	ei tietoa (Schalinin suunnitelma 1917)	4	4	4	4	4	2		ei tietoa	ei tietoa	Puutarha- ja maisema-arkkitehtuuri Suomessa osa 2. Bengt Schalinin kokoelma 1912-1971. Suomen maisema-arkkitehdit (ei painovuotta, käytössä painovetos). HUOM! Ei tietoa onko kohteet yhä olemassa ja mikä on niiden tila. Inventointivuosi 1984
Sund	Kastelholm	kartanopuutarha	ei tietoa	?	?	?	?	?	?			x	
Sund	Stenhuset, Kastelholm	kartanopuutarha	talo rakennettu 1798 (vai 1791?)								1,2,3,6,7,8,9	x	Haeggström, Carl-Adam ja Haeggström, Eeva 2002: Rapport om vegetation och kärlväxtfloran kring stenhuset i Sund: Tosarby. Al. Sund:Tosarby: Kärlväxtförteckning för stenhusete omgivning, 20.5., 5.6., & 5.8.2001
Sysmä	Nordenlundin kartano	kartanopuutarha	pärakennus 1790-luvulta								5	x	

Sijaintikunta	Kohteen nimi	Puutarhatyyppi	Puutarhan perustamisajankohta (arvio)	Rakennukset ja rakenteet	Rakennusten historia	Kasvillisuus	Puutarhan historia	Maisemakokonaisuus	Puiston suunnitteluhistoria	Kohteesta ei ole inventoitu tietääkseni mitään (rasti)	Kohteen puistosta löytyy mielestäni yhä	Mielestäni kohteen kasvillisuus on ainakin osittain istutettu ennen 1940-lukua (rasti)	Kasvillisuusinventoinnin suorittaja, raporttien lähdetiedot
Tammela	Mustialan koulu, Mustialan maatalousoppilaitos	Koulupuisto/puutarha	1850-luvulla tai 1840	2	1	2	1	4	2		puita ja pensaita yhä löytyy	x	Sirkki-Liisa Kauppinen, 1986, Mustialan puut ja pensaat. Moniste. Pro gradu. Kauppinen, Sirkki-Liisa (1986). Mustialan puiston puut ja pensaat. Pro gradu, kasvitieteen laitos, Helsingin yliopisto. Moniste.
Tampere	Wilhelm von Nottbeckin puisto	tehdaspuutarha, muu julkisen rakennuksen ympäristö	1840-luku	1	1	2	1	4	1			x	Ahti Pakarinen, Pirkko Huttunen, Arja-Liisa Järvinen, Toimi Jaatinen, Kristiina Jääskeläinen, Esa Perttunen: Finlaysonin palatsin puistosta Wilhelm von Nottbeckin puistoksi. Selvitys ja esitys puiston kehittämiseksi. Tampereen kaupungin painatusyksikkö, Tampere 1997. Leena Kääntönen: Tampereen Finlaysonin palatsin puiston ja ajurinkorttelin kasvito. Talvikki 2/94, s. 74-84. Tampereen kasvitieteellinen yhdistys. Tampere. 1994. Rainer Mahlamäki: Finlaysonin alue, Tampere. Rakennusten vaiheet vuosilta 1820 - 1980 pääpiirteittäin. Arkkitehtitoimisto 8 Studio Oy. 1989. Tampereen kantakaupungin viheralueselvitys. Luonnos 3.10.1994. Tampereen kaupunginkanslia.kaupunkisuunnitteluryhmä. Tampere.
Tornio	Ainopuisto	puistokatu	1890			1	2	4	2		11, tyypillisiä havuja ja lehtipuita sekä pensaita uusittu. Lisäksi 1980-luvulla venäläistä alkuperää olevia kasveja		Kekki, T. 2010: Tornion vanhat puistot ja niiden kasvillisuus. Sorbifolia 41(1): 21–28. ISSN 0359–3568.
Tornio	Apteekinpuisto	kaupunkipuisto	1890			1	2	4	2		11, tyypillisiä havuja ja lehtipuita sekä pensaita uusittu. Lisäksi 1980-luvulla venäläistä alkuperää olevia kasveja	x?	Kekki, T. 2010: Tornion vanhat puistot ja niiden kasvillisuus. Sorbifolia 41(1): 21–28. ISSN 0359–3568.
Tornio	Säipän ja Raatihuoneen talojen piha	muu julkisen rakennuksen ympäristö	1870	4	4	1	2	4	2		5,11. 1950-luvulla lehtipuita	x	Kekki, T. 2010: Tornion vanhat puistot ja niiden kasvillisuus. Sorbifolia 41(1): 21–28. ISSN 0359–3568.
Turku	Aurajoen rannat	kaupunkipuisto	1832	1	4	1	1	4	1		5	x	Juha Leino 2005: Historiallisten puutarhojen valtakunnallinen kartoitus, inventointi, Turun viherliikelaitos
Turku	Aurakadun muotopuut	puistokatu	1910	1	4	1	1	4	1		5	x	Juha Leino 2005: Historiallisten puutarhojen valtakunnallinen kartoitus, inventointi, Turun viherliikelaitos
Turku	Borenpuisto	kaupunkipuisto	1867	1	4	1	1	4	1		5	x	Juha Leino 2005: Historiallisten puutarhojen valtakunnallinen kartoitus, inventointi, Turun viherliikelaitos
Turku	Brahenpuisto	kaupunkipuisto	1833	1	4	1	1	4	1		5	x	Juha Leino 2005: Historiallisten puutarhojen valtakunnallinen kartoitus, inventointi, Turun viherliikelaitos

Sijaintikunta	Kohteen nimi	Puutarhatyyppi	Puutarhan perustamisajankohta (arvio)	Rakennukset ja rakenteet	Rakennusten historia	Kasvillisuus	Puutarhan historia	Maisemakokonaisuus	Puiston suunnitteluhistoria	Kohteesta ei ole inventoitu tietäkseni mitään (rasti)	Kohteen puistosta löytyy mielestäni yhä	Mielestäni kohteen kasvillisuus on ainakin osittain istutettu ennen 1940-lukua (rasti)	Kasvillisuusinventoinnin suorittaja, raporttien lähdetiedot
Turku	Brinkhall	kartanopuutarha	1713-1720, 1700-luvun loppu	1	1	1	1	1	1		1,2,3,4,5,6,7,8	x	Järvinen, Juha ja Lempiäinen, Terttu (2004): Tutkimusraportti -Brinkhallin kartanon kasvillisuusBloodiversiteetti ja ympäristötieteen osasto. Kasvimuseo, Turun yliopisto. Ranja Hautamäki (2005): Kartanonmaisemapuiston kuunnostussuunnitelma. Eeva Sinerjoki (2003): Brinkhallin maisema tutkimuskohteena, Turun yliopiston kulttuurituotannon ja maisemantutkimuksen proseminaarutkimela. Irma Lounavuori (1993): Arkkitehti arkkitehtinä - Gabriel von Bonsdorffin toiminta amatöörisuunnittelijana, Taidehistoriallisia tutkimuksia 13. Taidehistorian Seura. Ranja Hautamäki (1996): Historiallisten puutarhojen ja puistojen inventointi, esimerkkinä yhdeksän kartanopuistoa. Museovirasto 1996, s. 7-13. Hautamäki, Ranja: Brinkhallin kartanomaisema. Jatko-opinnäyte Teknillisen korkeakoulun arkkitehtiosastolle 2003. Leinonen, Anu: Prinkkalan kartano menneisyys, nykyisyys ja tulevaisuus. Diplomityö Tampereen Teknillisen Korkeakoulun arkkitehtiosastolle. Tampere 19.8.1992. Rakennettu kulttuuriympäristö. Museovirasto, Ympäristöministeriö. Helsinki 1993, s. 47. Rosengren, Camilla: Brinkhall puistoinen on vanhimpia kartanoitamme. Viherympäristö 2. 1995, s. 34-36. Rosengren, Camilla: Brinkhall, vanhimpia kartanopuutarhojimme. Teoksessa Hortus Fennicus – Suomen puutarhataide. Toim. Häyrynen, Eskola, Frondelius, Leskinen. Viherympäristöliitto, Helsinki 2001, s. 46-48. Ruoff, Eeva: Vanhoja suomalaisia puutarhoja. Keuruu 2001, s. 109-111. Saatsi, Helena ja Olli: Brinkhallin maisemahoito- ja puutarhasuunnitelma 1976. Sinerjoki, Eeva: Brinkhallin puutarhan vaiheet. Proseminaarutkimus Turun yliopiston maisemantutkimuksen laitokselle 2003. Sinerjoki, Eeva: Brinkhallin puutarha tutkimuskohteena. Muurankuru/2003. Suomen Kulttuuriperinnön Tuki r.y. Saarela, Esko: Brinkhallin kartanon kasvillisuuden dokumentointi, moniste. 1977 Sommerschild, Erik: Suomen puutarhataiteesta. Teoksessa Suomen puutarhoja- Trädgårdar i Finland. Helsinki 1949. Vesanto, Tuuli: Kaupungin saaristo. Maisemasuunnitelma Turun Satavaan, Kaksikertaan ja Kulhoon. Diplomityö Teknillisen korkeakoulun maisema-arkkitehtuurin koulutusohjelmaan 2002. Gröndahl, Larita ja Karitta Liikka. Brinkhall, maisemasuunnitelma. Opinnäyte Yrkeshögskolan Sydväst, landskapsplanering, 15.10.2003. Lappalainen, Jussi T.: Kaksikerta 2, Saaret, ihmiset, vaiheet, Turun maakuntamuseo 1995, s. 19-20, 248-251. Numelin ja Gabriel Nikander: Brinkhall. Teoksessa Herrgårdar i Finland II, Egentliga Finland. Helsingfors 1928, s. 115-126. Eeva Sinerjoki: Brinkhallin maisema tutkimuskohteena. Proseminaarityö. Kulttuurituotannon ja maisemantutkimuksen koulutusohjelma. Maisemantutkimus. 2003. K15Päivi Elonen: Gabriel von Bonsdorff valistajana keittiöpuutarhaoppaan kasvien käyttötärkeitä valossa. Proseminaarityö. Kulttuurituotannon ja maisemantutkimuksen koulutusohjelma. Historia. 2003. Ulla Sutinen: Vanhoja puutarhoja K14etsimässä - katsaus puutarha-arkkeologiaan. Turun yliopisto, arkeologian laitos. 2003. -Ranja Hautamäki: Historiallisten puutarhojen ja puistojen inventointi. Museovirasto 1996. Ranja Hautamäki: Brinkhallin puistossuunnitelma. 2005. Maunu Häyrynen: Puistot ja maisema. Kulttuurituotannon ja maisemantutkimuksen koulutusohjelma. -Camilla Rosengren: artikkeli: Brinkhall puistoinen on vanhimpia kartanoitamme. Viherympäristö. 2/95 s. 34-36. Gröndahl, Larita ja Liikka, Karitta: Maisemasuunnitelma. YH Sydöst landskapsplanering. 2003. -Lempäinen, Terttu ja Jokinen, Juha: Brinkhallin kartanon kasvillisuus. Turun yliopisto, kasvimuseo. 2004. Erkki Härö, Espoon rakennuskulttuuri ja kulttuurimaisema. Espoon kaupungin museo. Toinen tarkistettu painos. Hanko 1991. Taina Tuominen, Espoon kartanon puisto ja puutarhat. Hortus fennicus. Suomen puutarhataide. Viherympäristöliitto ry, Puutarhataiteen seura ry. Forssa 2001. L14
Turku	Hautausmaantien kujanteet	puistokatu	1885	1	4	1	1	4	1		5	x	Juha Leino 2005: Historiallisten puutarhojen valtakunnallinen kartoitus, inventointi, Turun viherliikelaitos
Turku	Hellaksen karamellitehdas (tehtaan puutarha, pääkonttori)	tehdaspuutarha	ei tietoa (Schalinin suunnitelma 1916)	4	4	4	4	4	2		ei tietoa	ei tietoa	Puutarha- ja maisema-arkkitehtuuri Suomessa osa 2. Bengt Schalinin kokoelma 1912-1971. Suomen maisema-arkkitehdit (ei painovuotta, käytössä painovedos). HUOM! Ei tietoa onko kohteet yhä olemassa ja mikä on niiden tila. Inventointivuosi 1984
Turku	Henrikintie 6 (omistaja: Turun kaupunki)	huvilapuutarha, omakotitalopuutarha	1900-alku	2	2	1	3	2	3		4,5,10: v. 2000 istutettu vanhoja kasveja	x	Kasvit: Pirjo Vähätalo 1999: Henrikinkatu 6, työkohtainen työselitys, Viheriässä KY, Lähteet: Turun kaupunki
Turku	Itäinen Rantakatu	puistokatu	1861	1	4	1	1	4	1		5	x	Juha Leino 2005: Historiallisten puutarhojen valtakunnallinen kartoitus, inventointi, Turun viherliikelaitos
Turku	Kansanpuisto	urheilupuisto	1865	1	4	1	1	4	1		5	x	Juha Leino 2005: Historiallisten puutarhojen valtakunnallinen kartoitus, inventointi, Turun viherliikelaitos
Turku	Kaupungintalon puistikko	kaupunkipuisto	1862	1	4	1	1	4	1		5	x	Juha Leino 2005: Historiallisten puutarhojen valtakunnallinen kartoitus, inventointi, Turun viherliikelaitos
Turku	Kunnallissairaalaantien kujanteet	kaupunkipuisto, puistokatu	1882	1	4	1	1	4	1		5	x	Juha Leino 2005: Historiallisten puutarhojen valtakunnallinen kartoitus, inventointi, Turun viherliikelaitos
Turku	Kupittaanpuisto	kaupunkipuisto	1820	1	4	1	1	4	1		5	x	Juha Leino 2005: Historiallisten puutarhojen valtakunnallinen kartoitus, inventointi, Turun viherliikelaitos
Turku	Kurjenkaivonkenttä	kaupunkipuisto	1932	1	4	1	1	4	1		5	x	Juha Leino 2005: Historiallisten puutarhojen valtakunnallinen kartoitus, inventointi, Turun viherliikelaitos
Turku	Linnanpuisto	kaupunkipuisto	1901	1	4	1	1	4	1		5	x	Juha Leino 2005: Historiallisten puutarhojen valtakunnallinen kartoitus, inventointi, Turun viherliikelaitos
Turku	Lönrotinpuisto	kaupunkipuisto	1862	1	4	1	1	4	1		5	x	Juha Leino 2005: Historiallisten puutarhojen valtakunnallinen kartoitus, inventointi, Turun viherliikelaitos
Turku	Maarian pappila	pappilapuutarha	1763-1778	4	4	2	1	2	1		5	x	Eeva Ruoff (2001): Maarian pappilan puutarha, s. 77-79, in - Vanhoja suomalaisia puutarhoja, Otavan Kirjapaino Oy, 238 s.
Turku	Mannerheiminpuisto	kaupunkipuisto	1926	1	4	1	1	4	1		5	x	Juha Leino 2005: Historiallisten puutarhojen valtakunnallinen kartoitus, inventointi, Turun viherliikelaitos
Turku	Olavinpuisto	kaupunkipuisto	1866	1	4	1	1	4	1		4,5	x	Juha Leino 2005: Historiallisten puutarhojen valtakunnallinen kartoitus, inventointi, Turun viherliikelaitos
Turku	Porthanin puisto	kaupunkipuisto	1833	1	1	2	1	1	1		4,5	x	Lotta Hannuksela: Patsas osana puistoa - Porthanin patsaan kuvaamisen tavat vuosina 1864 - 1993. Proseminaarityö. Kulttuurituotannon ja maisemantutkimuksen koulutusohjelma. 2010. Juha Leino 2005: Historiallisten puutarhojen valtakunnallinen kartoitus, inventointi, Turun viherliikelaitos Turun viheralueohjelma 2006-2015. Turku, kiinteistölaitos. Turun vanhimmat puistot. Tuomiokirkonpuisto-Brahenpuisto-Porthaninpuisto. Turun kaupungin painatuspalvelukeskus, Turku 2011.
Turku	Puolalanpuisto	kaupunkipuisto	1889	1	4	1	1	4	1		4,5	x	Juha Leino 2005: Historiallisten puutarhojen valtakunnallinen kartoitus, inventointi, Turun viherliikelaitos
Turku	Rautatienpuisto	kaupunkipuisto	1893	1	4	1	1	4	1		4,5	x	Juha Leino 2005: Historiallisten puutarhojen valtakunnallinen kartoitus, inventointi, Turun viherliikelaitos
Turku	Runeberginpuisto	kaupunkipuisto	1834	1	4	1	1	4	1		4,5	x	Juha Leino 2005: Historiallisten puutarhojen valtakunnallinen kartoitus, inventointi, Turun viherliikelaitos

Sijaintikunta	Kohteen nimi	Puutarhatyyppi	Puutarhan perustamisajankohta (arvio)	Rakennukset ja rakenteet	Rakennusten historia	Kasvillisuus	Puutarhan historia	Maisemakokonaisuus	Puiston suunnitteluhistoria	Kohteesta ei ole inventoitu tietääkseni mitään (rasti)	Kohteen puistosta löytyy mielestäni yhä	Mielestäni kohteen kasvillisuus on ainakin osittain istutettu ennen 1940-lukua (rasti)	Kasvillisuusinventoinnin suorittaja, raporttien lähdetiedot
Turku	Sairashuoneenpuisto	kaupunkipuisto	1861	1	4	1	1	4	1		4,5	x	Juha Leino 2005: Historiallisten puutarhojen valtakunnallinen kartoitus, inventointi, Turun viherliikelaitos
Turku	Sampallinnanpuisto	kaupunkipuisto	1866	1	4	1	1	4	1		4,5	x	Juha Leino 2005: Historiallisten puutarhojen valtakunnallinen kartoitus, inventointi, Turun viherliikelaitos
Turku	Sipsalon tila	omakotitalopuutarha	1700-luku	4	2	4	2	4	4			x	Ruoff, Eeva(1993): Plant trials of Pehr Kalm in Turku, 1751-1779. Museol.sci. IX, 1992 (1993):249-263 / MH
Turku	Tuomaanpuisto	kaupunkipuisto	1882	1	4	1	1	4	1		4,5	x	Juha Leino 2005: Historiallisten puutarhojen valtakunnallinen kartoitus, inventointi, Turun viherliikelaitos
Turku	Tuomiokirkonpuisto	kaupunkipuisto	1833	1	4	1	1	4	1		4,5	x	Juha Leino 2005: Historiallisten puutarhojen valtakunnallinen kartoitus, inventointi, Turun viherliikelaitos
Turku	Turun kansallinen kaupunkipuisto	Eri kohteita	Eri aikoja										Turun viherohjelma 2006 - 2015. Kiinteistölaitos. Samuli Saarinen: Suomalaisen kaupunkimaiseman valtakunnalliset erityiskysymykset. Esimerkinä Turun kansallinen kaupunkipuisto -hanke. Kulttuurituotannon ja maisematutkimuksen koulutusohjelma. 2007.
Turku	Urheilupuisto	urheilupuisto	1893	1	4	1	1	4	1		4,5	x	Juha Leino 2005: Historiallisten puutarhojen valtakunnallinen kartoitus, inventointi, Turun viherliikelaitos
Turku	Uudenmaantien kujanteet	puistokatu	1882	4	4	1	1	4	1		5	x	Juha Leino 2005: Historiallisten puutarhojen valtakunnallinen kartoitus, inventointi, Turun viherliikelaitos
Turku	Vartiovuori	kaupunkipuisto	1843	1	4	1	1	4	1		4,5	x	Juha Leino 2005: Historiallisten puutarhojen valtakunnallinen kartoitus, inventointi, Turun viherliikelaitos
Turku	Vastmäen kartano	kartanopuutarha	ei tietoa (Schalinin suunnitelma 1926)	4	4	4	4	4	2		ei tietoa	ei tietoa	Puutarha- ja maisema-arkkitehtuuri Suomessa osa 2. Bengt Schalinin kokoelma 1912-1971. Suomen maisema-arkkitehdit (ei painovuotta, käytössä painovuos). HUOM! Ei tietoa onko kohteet yhä olemassa ja mikä on niiden tila. Inventointivuosi 1984
Turku	Veistämöntori	kaupunkipuisto	1915	1	4	1	1	4	1		4,5	x	Juha Leino 2005: Historiallisten puutarhojen valtakunnallinen kartoitus, inventointi, Turun viherliikelaitos
Turku	Yrjänänpuisto	kaupunkipuisto	1929	1	4	1	1	4	1		4,5	x	Juha Leino 2005: Historiallisten puutarhojen valtakunnallinen kartoitus, inventointi, Turun viherliikelaitos
Tuusula	Jokelan kartano	huvilapuutarha	1800-l loppu, loistokausi 1917-1934; vaiheita useita	4	4	1	1	4	1		3,4,5,8	x	Riikka Nousiainen: 2006, Jokelan kartanonen puutarhan Puutarhahistoriallinen selvitys ja restaurointi ehdotus, Maisema-arkkitehtuurin koulutusohjelma, Teknillinen korkeakoulu, Moniste
Tuusula	Kellokosken sairaala	kartanopuutarha, maatilan puutarha, sairaalan puisto	1800-luku	4	4	4	4	4	4	4	5	x	12
Tuusula	Ruukinpuisto	muu julkinen kaupunki-istutus	1950	4	4	2	1	1	1		4,6		Mäntsälän ammattipuisto, 1996.
Ulvila	Sunniemen kartano	kartanopuutarha	(1700) 1900-luku	2	2	4	2	2	2		2,3,4,5,6,7,8	x	Jenni Huttu: Ulvilan Sunniemen kartanopuutarhan vaiheita 1900- luvulla karttojen ja valokuvien kertomana. Proseminaarityö. Kulttuurituotannon ja maisematutkimuksen koulutusohjelma. 2010. Maunu Häyrynen, Eeva Raike, Anna Riionheimo ja Hilka Viitala (toim.): Vihreä perintö. Satakunnan historialliset puistot ja puutarhat. Luontotalo Arkin julkaisuja 1, Satakunnan Museo. Pori 2009.
Uusikaupunki	Itäpuisto	kaupunkipuisto	1870	1	1	2	2	2	2		5,8	x	Sakari Hinneri
Uusikaupunki	Itätullintori	kaupunkipuisto	1870	1	x	2	2	2	2		5	x	Sakari Hinneri
Uusikaupunki	Kaupungintalon puistoalue	sairaalanpuisto, muu julkisen rakennuksen ympäristö, kaupunkipuisto	1890	1	1	2	2	2	2		2, 3, 4, 5, 7, 8, 9	x	Sakari Hinneri, Uudenkaupungin kaupunki
Uusikaupunki	Myllymäki	kaupunkipuisto, arboretum	1930	1	1	2	1	2	2		3, 4, 5, 7, 8	x	Sakari Hinneri
Uusikaupunki	Rauhanpuisto	kaupunkipuisto	1850	1	1	2	2	2	2		3, 4, 5, 7, 8	x	Sakari Hinneri, Uudenkaupungin kaupunki
Uusikaupunki	Vallinmäki	kaupunkipuisto, kirkkopuisto	1850	1	1	2	2	1	2		2, 3, 4, 5, 7, 8, 9	x	Sakari Hinneri, Uudenkaupungin kaupunki
Vaasa	Alkula	kartanopuutarha, tehdaspuutarha	1700-luvulla	1	1	1	1	1	1		3,4,5	x	Piispala, Eija : Vanhan Vaasan puutarhojen ja puistojen historia.-Alueelliset ympäristöjulkaisut 281. Länsi-Suomen ympäristökeskus, 102s. Vaasa 2002.ISBN 952-11-1234-4. Piispala, Eija (1988): Alkulan puulajipolku. Vaasan kaupungin ympäristönsuojelulautakunnan julkaisu 3/1988, 28 s. Vaasan luonto- ja ympäristökohteet. Vaasan kaupungin ympäristösuojelulautakunnan julkaisuja 3/ 92 23 s.Hanna Kalliomaa (2009): Vanha Vaasa - Vaasan kaupunki-Kulttuurikasvillisuusinventointi, s. 50- 56. Vaasan kaupunkisuunnittelu, 64 s.
Vaasa	Hietalahden puisto	huvilapuutarha	1800-luvulla	1	1	1	1	1	1		4,5	x	Piispala, Eija: Hietalahden villa ja puisto 1900-luvulla (julkaisematon kirjoitus). Piispala, Eija:Hietalahden puiston puuvartinen lajisto vuonna 2004 (julkaisematon). Piispala, Eija. Vihreä Vaasa - Puistot ja puutarhat Setterbergin uudessa kaupungissa - Vaasan historia IV. 1852-1917, s. 685-725. Vaasa 2006. ISBN 952-5559-16-5

Sijaintikunta	Kohteen nimi	Puutarhatyyppi	Puutarhan perustamisajankohta (arvio)	Rakennukset ja rakenteet	Rakennusten historia	Kasvillisuus	Puutarhan historia	Mäsbemakonnaisuus	Puiston suunnitteluhistoria	Kohteesta ei ole inventoitu tietäisiäkseen mitään (rasti)	Kohteen puistosta löytyy mielestäni yhä	Mielestäni kohteen kasvillisuus on ainakin osittain istutettu ennen 1940-lukua (rasti)	Kasvillisuusinventoinnin suorittaja, raporttien lähdetiedot
Vaasa	Hietasaari	puistometsä		1	1	2	1	1	1				Piispala, Eija. Vihreä Vaasa - Puistikot ja puutarhat Setterbergin uudessa kaupungissa - Vaasan historia IV. 1852-1917, s. 685-725. Vaasa 2006. ISBN 952-5559-16-5. Piispala, Eija: Hietasaari ja Rantakatu reunustavat puistot. - Rantakatu- helm Vaasassa. Vaasan Työväenopiston Vaasa 400-opintopiirin julkaisu nro 7. Vaasa 2010. ISBN 987-952-5496-61-1.
Vaasa	Hjertmanin tontti, Taidepuisto	omakotitalopuutarha, Koulupuisto/puutarha, kaupunkipuisto		1	1	1	1	1	1				Hanna Kalliomaa (2009): Vanha Vaasa - Vaasan kaupunki-Kulttuurikasvillisuusinventointi, s. 18-21. Vaasan kaupunkisuunnittelu, 64 s.
Vaasa	Hovioikeuden puisto	muu julkisen rakennuksen ympäristö		1	1	4	1	4	1		5		Bonn, Chr., Holm, Ann ja J. Panu (2004): Vaasan puistot s. 51-93, -in Puistoja Vaasassa ja Uumajassa, Vaasa, 138 s. Tietoja kyseisestä puistosta ei ole täydennetty lomakkeelle.
Vaasa	Hovioikeuden presidentin puutarha	puutarhapalsta		1	1	1	1	1	1		4,5		Piispala, Eija: Hovioikeuden puistot ja ryytimaat, vihreää arkkitehtuuria Pohjanmaalla. Alueelliset ympäristöjulkaisut, Länsi-Suomen ympäristökeskus. Vaasa 2004. ISBN 952-11-1769-9. Piispala, Eija : Vanhan Vaasan puutarhojen ja puistojen historia.-Alueelliset ympäristöjulkaisut 281. Länsi-Suomen ympäristökeskus, 102s. Vaasa 2002. ISBN 952-11-1234-7
Vaasa	Kalaranta	kaupunkipuisto									5		Tietoja kyseisestä puistosta ei ole täydennetty lomakkeelle. Bonn, Chr., Holm, Ann ja J. Panu (2004): Vaasan puistot s. 51-93, -in Puistoja Vaasassa ja Uumajassa, Vaasa, 138 s.
Vaasa	Kasarmintori (Aleksanterintori, Ortodoksinen kirkko)	muu julkisen rakennuksen ympäristö	1800-luvun loppupuolella	1	1	1	1	1	1		10 uudempiä lehtipuita, havupuita, pensaita ja perennoja		Bonn, Chr., Holm, Ann ja J. Panu (2004): Vaasan puistot s. 51-93, -in Puistoja Vaasassa ja Uumajassa, Vaasa, 138 s., Eija Piispala 2006 : Vihreä Vaasa, Vaasan historia IV 1852-1917 (Eripainos), Marketta Nummijärvi 2005: Vaasan Kasarmialue-periaatetasoinen maisemasuunnitelma, Marketta Nummijärvi 2008: Vaasan Kasarmialue-ulkoilualueiden lähiympäristösuunnitelma
Vaasa	Kaupungintalon puisto	muu julkisen rakennuksen ympäristö	1880-luku	1	1	1	1	1	1		5, 10	x	Piispala, Eija. Vihreä Vaasa - Puistikot ja puutarhat Setterbergin uudessa kaupungissa - Vaasan historia IV. 1852-1917, s. 685-725. Vaasa 2006. ISBN 952-5559-16-5. Bonn, Chr., Holm, Ann ja J. Panu (2004): Vaasan puistot s. 51-93, -in Puistoja Vaasassa ja Uumajassa, Vaasa, 138 s.
Vaasa	Kirkkopuisto (ent. Nikolaintori)	muu julkisen rakennuksen ympäristö	1860-luku	1	1	1	1	1	1		5, 10	x	Piispala, Eija (2008): Kauppaneuvos A.A. Levön ja hänen puutarhurinsa J. Reinhold Engström, uuden Vasan (Nikolai kaupungin) puistojen lajiston luojat, Sorbifolia Vol. 39 2/2008, s. 23-31. Piispala, Eija: Vaasan kirkkopuisto (julkaisematon kirjoitus). Eija Piispala: Luettelo Ostrobotnia australiisen kokoelmassa Vaasassa olevista Kirkkopuistosta kerättyjen lajien näytteistä (julkaisematon lähde). Piispala, Eija: Vaasan kirkkopuiston lajistoa 2000-luvun vaihteessa (julkaisematon lähde). Piispala, Eija: Vaasan kirkkopuiston puuvartinen lajisto v. 2004 (julkaisematon lähde). Piispala, Eija. Vihreä Vaasa - Puistikot ja puutarhat Setterbergin uudessa kaupungissa - Vaasan historia IV. 1852-1917, s. 685-725. Vaasa 2006. ISBN 952-5559-16-5. Helena Saatsi 1988: Kirkkopuiston uudistamissuunnitelma, Bonn, Chr., Holm, Ann ja J. Panu (2004): Vaasan puistot s. 51-93, -in Puistoja Vaasassa ja Uumajassa, Vaasa, 138 s.
Vaasa	Klemetsögård/ Fatikooli	kartanopuutarha		1	4	1	2	1	2		3,4,5,6,9	x	Hanna Kalliomaa (2009): Klemettilän laitosalue - Vaasan kaupunki - Kulttuurikasvillisuusinventointi. Vaasan kaupunkisuunnittelu, 15 s.
Vaasa	Koivupuisto	kaupunkipuisto, leikkipuisto	1900-luvun alussa			1	1	1	1		10 uudempiä lehtipuita, havupuita, pensaita ja perennoja	x	Bonn, Chr., Holm, Ann ja J. Panu (2004): Vaasan puistot s. 51-93, -in Puistoja Vaasassa ja Uumajassa, Vaasa, 138 s., Eija Piispala 2006 : Vihreä Vaasa, Vaasan historia IV 1852-1917 (Eripainos)
Vaasa	Korsholman linna, Maaherran puutarha, Maaherran residenssi, Korsholman vallit, Vanhan Vaasan vallit	muu julkisen rakennuksen ympäristö	1370-luvulla, 1700-luvun alussa	4	4	2	1	4	2		2,5,9	x	Piispala, Eija : Vanhan Vaasan puutarhojen ja puistojen historia.-Alueelliset ympäristöjulkaisut 281. Länsi-Suomen ympäristökeskus, 102s. Vaasa 2002. ISBN 952-11-1234-4
Vaasa	Kuninkaankartano	Koulupuisto/puutarha		1	1	1	1	1	1		4,5	x	Tietoja kyseisestä puistosta ei ole täydennetty lomakkeelle.
Vaasa	Kustaan tori	muu julkisen rakennuksen ympäristö									5		Tietoja kyseisestä puistosta ei ole täydennetty lomakkeelle.
Vaasa	Kustaanlinnanpuisto	kaupunkipuisto									5		Tietoja kyseisestä puistosta ei ole täydennetty lomakkeelle. Bonn, Chr., Holm, Ann ja J. Panu (2004): Vaasan puistot s. 51-93, -in Puistoja Vaasassa ja Uumajassa, Vaasa, 138 s.
Vaasa	Laamanni Roschierin puutarha	puutarhapalsta		1	1	1	1	1	1		3,4,5,8		Piispala, Eija : Vanhan Vaasan puutarhojen ja puistojen historia.-Alueelliset ympäristöjulkaisut 281. Länsi-Suomen ympäristökeskus, 102s. Vaasa 2002. ISBN 952-11-1234-8

Sijaintikunta	Kohteen nimi	Puutarhatyyppi	Puutarhan perustamisajankohta (arvio)	Rakennukset ja rakenteet	Rakennusten historia	Kasvillisuus	Puutarhan historia	Maisemakokonaisuus	Puiston suunnitteluhistoria	Kohteesta ei ole inventoitu tietääkseni mitään (rasti)	Kohteen puistosta löytyy mielestäni yhä	Mielestäni kohteen kasvillisuus on ainakin osittain istutettu ennen 1940-lukua (rasti)	Kasvillisuusinventoinnin suorittaja, raporttien lähdetiedot
Vaasa	Lehmuspuisto	kaupunkipuisto									5		Tietoja kyseisestä puistosta ei ole täydennetty lomakkeelle. Bonn, Chr., Holm, Ann ja J. Panu (2004): Vaasan puistot s. 51-93, -in Puistoja Vaasassa ja Uumajassa, Vaasa, 138 s.
Vaasa	Marianpuisto	kaupunkipuisto		1	1	1	1	1	1				Piispala, Eija. Vihreä Vaasa - Puistikot ja puutarhat Setterbergin uudessa kaupungissa - Vaasan historia IV. 1852-1917, s. 685-725. Vaasa 2006. ISBN 952-5559-16-5, Bonn, Chr., Holm, Ann ja J. Panu (2004): Vaasan puistot s. 51-93, -in Puistoja Vaasassa ja Uumajassa, Vaasa, 138 s.
Vaasa	Metsäesimiehien puutarha (puisto)	omakotitalopuutarha, taimisto		4	4	1	1	1	1		4,5,3,9	x	Hanna Kalliomaa (2009): Vanha Vaasa - Vaasan kaupunki-Kulttuurikasvillisuusinventointi, s.57-63. Vaasan kaupunkisuunnittelu, 64
Vaasa	Rantapuisto	kaupunkipuisto	1800- 1900-lukujen vaihde								5		Piispala, Eija. Vihreä Vaasa - Puistikot ja puutarhat Setterbergin uudessa kaupungissa - Vaasan historia IV. 1852-1917, s. 685-725. Vaasa 2006. ISBN 952-5559-16-5
Vaasa	Rauniopuisto	kaupunkipuisto									5		Tietoja kyseisestä puistosta ei ole täydennetty lomakkeelle.
Vaasa	Rewellin arboretum	arboretum	1910-luvulla	4	4	2	4	4	1		5	x	Piispala, Eija: Rewellin arboretumin lajisto 1983-1984 (julkaisematon lähde). Piispala, Eija: Hovioikeudenneuvos Oskar Rewellin arboretum (käsikirjoitus 2011)
Vaasa	Ruutukaavakaupunginosa	omakotitalopuutarha									5		
Vaasa	Satamapuisto Pakkahuoneenpuisto	kaupunkipuisto	1859	4	4	2	1	4	2		5		Piispala, Eija (2008): Kauppaneuvos A.A.Levón ja hänen puutarhurinsa J.Reinh Engström, uuden Vasan (Nikolaikaupungin) puistojen lajiston luojat, Sorbifolia Vol. 39 2/2008, s. 23-31.Piispala, Eija. Vihreä Vaasa - Puistikot ja puutarhat Setterbergin uudessa kaupungissa - Vaasan historia IV. 1852-1917, s. 685-725. Vaasa 2006. ISBN 952-5559-16-5. Bonn, Chr., Holm, Ann ja J. Panu (2004): Vaasan puistot s. 51-93, -in Puistoja Vaasassa ja Uumajassa, Vaasa, 138 s.
Vaasa	Setterbergin puisto (Lasten puisto)	kaupunkipuisto, leikkipuisto	1898	1	1	1	1	1	1		5, 10 uudempiä lehtipuita, havupuita, pensaita ja perennoja	x	Piispala, Eija: Lasten puisto(vuodesta 1966 Setterbergin puisto) (julkaisematon lähde). Piispala, Eija:Setterbergin puiston lajistoa v. 1997 (julkaisematon lähde). Piispala, Eija:Setterbergin puiston ja siihen liittyvän Koulukatu 10:n puuvartinen lajisto v. 2004.lajisto (julkaisematon lähde).Piispala, Eija. Vihreä Vaasa - Puistikot ja puutarhat Setterbergin uudessa kaupungissa - Vaasan historia IV. 1852-1917, s. 685-725. Vaasa 2006. ISBN 952-5559-16-5. Bonn, Chr., Holm, Ann ja J. Panu (2004): Vaasan puistot s. 51-93, -in Puistoja Vaasassa ja Uumajassa, Vaasa, 138 s.
Vaasa	Seurahuoneenpuisto	muu istutettu puutarhakohde	1820-luvun vaihde	1	1	1	1	1	1		8		Piispala, Eija : Vanhan Vaasan puutarhojen ja puistojen historia.-Alueelliset ympäristöjulkaisut 281. Länsi-Suomen ympäristökeskus, 102s. Vaasa 2002. ISBN 952-11-1234-6. Piispala, Eija: Vanhan Vaasan promenadit. Kesämuseo 2/2002, s.8-10.
Vaasa	Tiklaspuisto	kaupunkipuisto											Tästä puistosta ei ole tallennettu tietoja tälle lomakkeelle.Bonn, Chr., Holm, Ann ja J. Panu (2004): Vaasan puistot s. 51-93, -in Puistoja Vaasassa ja Uumajassa, Vaasa, 138 s.
Vaasa	Vaasan puistikot (Kirkkopuistikko, Kauppapuistikko, Vaasanpuistikko, Hovioikeudenpuistikko, Korsholmanpuistikko)	kaupunkipuisto	1850-60-luvut	1	1	1	1	1	1		5, 10	x	Piispala, Eija (2008): Kauppaneuvos A.A.Levón ja hänen puutarhurinsa J.Reinh Engström, uuden Vasan (Nikolaikaupungin) puistojen lajiston luojat, Sorbifolia Vol. 39 2/2008, s. 23-31. ISSN 0359-3568. Bonn, Chr., Holm, Ann ja J. Panu (2004): Vaasan puistot s. 51-93, -in Puistoja Vaasassa ja Uumajassa, Vaasa, 138 s.Eija Piispala 2006 : Vihreä Vaasa, Vaasan historia IV 1852-1917 (Eripainos)
Vaasa	Vaasan rautatieaseman puisto	asemapuisto	1800- ja 1900-lukujen vaihde	1	1	2	1	1	1		5		Piispala, Eija: Vaasan rautatieaseman puiston puita ja pensaita 1984-1996 (julkaisematon lähde). Piispala, Eija. Vihreä Vaasa - Puistikot ja puutarhat Setterbergin uudessa kaupungissa - Vaasan historia IV. 1852-1917, s. 685-725. Vaasa 2006. ISBN 952-5559-16-5
Vaasa	Vanha ja uusi hautausmaa	hautausmaa											
Vaasa	Vanhan Vaasan asema	asemapuisto	1909	1	1	1	1	1	1		3,4,5,6	x	Piispala, Eija : Vanhan Vaasan puutarhojen ja puistojen historia.-Alueelliset ympäristöjulkaisut 281. Länsi-Suomen ympäristökeskus, 102s. Vaasa 2002. ISBN 952-11-1234-4. Tuija Wärén (2003): Naturinventering - Stationsparken, Gamla Vasa, Turnstone Nature
Vaasa	Vanhan Vaasan Hovioikeudenpuistikko	kaupunkipuisto	1770-luvulla	1	1	1	1	1	1		2, 4, 5	x	Piispala, Eija : Vanhan Vaasan puutarhojen ja puistojen historia.-Alueelliset ympäristöjulkaisut 281. Länsi-Suomen ympäristökeskus, 102s. Vaasa 2002. ISBN 952-11-1234-4 Vaasan luonto- ja ympäristökohteet. Vaasan kaupungin ympäristösuojelulautakunnan julkaisuja 3/ 92 23 s. Piispala, Eija: Hovioikeuden puistot ja ryttimäat - Vihreää arkkitehtuuria Pohjanmaalla. Alueelliset ympäristöjulkaisut 353, 54s. Länsi-Suomen ympäristökeskus. Vaasa 2004. ISBN 952-11-1769-9. Piispala, Eija: Vaasan hovioikeus ja sen puistokatu, Kustaa III:n monumentti Vanhassa Vaasassa. -Hortus Fennicus-Suomen puutarhataide. Julkaisijat Viherympäristöliitto ry, ja Puutarhataiteen seura ry, Vaasa 2001. Piispala, Eija: Vanhan Vaasan promenadit. Kesämuseo 2/2002, s.8-10.Hanna Kalliomaa (2009): Vanha Vaasa - Vaasan kaupunki-Kulttuurikasvillisuusinventointi, s. 8-12. Vaasan kaupunkisuunnittelu, 64 s.
Vaasa	Vanhan Vaasan kanaali	puistometsä											Tietoja kyseisestä puistosta ei ole täydennetty lomakkeelle. Bonn, Chr., Holm, Ann ja J. Panu (2004): Vaasan puistot s. 51-93, -in Puistoja Vaasassa ja Uumajassa, Vaasa, 138 s.

Sijaintikunta	Kohteen nimi	Puutarhatyyppi	Puutarhan perustamisajankohta (arvio)	Rakennukset ja rakenteet	Rakennusten historia	Kasvillisuus	Puutarhan historia	Mäsbemakonnaisuus	Puiston suunnitteluhistoria	Kohteesta ei ole inventoitu tietääkseni mitään (rasti)	Kohteen puistosta löytyy mielestäni yhä	Mielestäni kohteen kasvillisuus on ainakin osittain istutettu ennen 1940-lukua (rasti)	Kasvillisuusinventoinnin suorittaja, raporttien lähdetiedot
Vaasa	Vanhan Vaasan pappila	pappilapuutarha											
Vaasa	Wolffin puisto	huvilapuutarha	n. 1860-luvulla?	1	1	1	1	1	1		5, 3, 4, 6	x	Piispala, Eija (1980): Wolffin puisto, Vaasan tuhoutuva jalopuualue -Dendrologian seuran tiedoituksia No4/ 1980 Vol. 11. s. 166-173. ISSN 0355-0613
Vaasa	Yxgärdet	Koulupuisto/puutarha	1916	1	1	1	1	1	1		3, 4, 5, 6	x	Piispala, Eija : Vanhan Vaasan puutarhojen ja puistojen historia.-Alueelliset ympäristöjulkaisut 281. Länsi-Suomen ympäristökeskus, 102s. Vaasa 2002. ISBN 952-11-1234-4. Piispala, Eija: Yxgärdet - Vanhan Vaasan "salainen puutarha". Merituuli/havsvinden. Vaasan kaupungin henkilöstölehti 6-7-8/1994. ISSN 1236-4282 . Hanna Kalliomaa (2009): Vanha Vaasa - Vaasan kaupunki-Kulttuurikasvillisuusinventointi, s. 30-35. Vaasan kaupunkisuunnittelu, 64 s.
Valkeakoski	Furunäs, ent. tehtaan isännöitsijän talon puisto	tehdaspuutarha	1890-luvun puoliväli	3	2	1	2				Alueena kasvaa vielä runsaasti 1890-luvulla istutettuja koristepuita ja -pensaita, joista monet ovat siementäen ym. levinneet alueella. Myöhemmin istutuksia on tehty niukasti.	x	Katariina Lahti 1989 ja Kari Järventausta 1994. Puutarhasta ja sen inventoinnista on tietoja Valkeakoski-Seuran kotiseutujulkaisussa Valkeakoski 1997:ssä: Furunäsin puisto eilen ja tänään - puisto kertoo yhä vanhasta puutarhakulttuurista (Kari Järventausta ja Mirjam Saarela; s. 26-27).FF
Valkeakoski	Tervapääsky, Renvallin huvila	huvilapuutarha	1910-luku	1	1	2	2	1	2		1, 2, 3, 4, 5, 6, 8, 9, 10: 2000-li. Tammia, hedelmäpuita x	x	Järventausta 2003, http://www.lighthouse.fi/pdfs/tervapaaskyn_pihakasvit.doc
Vantaa	Backaksen kartanopuisto	kartanopuutarha	1830-luku; puutarha näkyvä 1872 senaatin kartassa	1	1	2	2	1	2		1?, 3?, 4, 5, 6, 7, 8	x	Emma Pitkälä 2010, Vantaan vanhojen puutarhojen esiselvitys, käsikirjoitus Vantaan kaupunkisuunnittelu, omistajalla HOK-Elanto saattaa olla inventointitietoa
Vantaa	Helsingin pitäjän kirkonkylän hautausmaa	hautausmaa	alun perin keskiaikainen, rakennut vuosisatojen kuluessa	1	1	2	1	1	2		3, 4, 5, 7, 10: uudempiä istutuksia	x	Helsingin pitäjän kirkon hautausmaan puuston inventointi ja hoito-ohjelma 1988. Vantaan seurakuntayhtymä
Vantaa	Helsingin pitäjän kirkonkylän pappilan puutarha	pappilapuutarha	1840-luvulla	1	1	2	2	1	2		1?, 2, 3, 4, 5, 6, 8	x	Emma Pitkälä 2010, Vantaan vanhojen puutarhojen esiselvitys, käsikirjoitus Vantaan kaupunki
Vantaa	Honkanummen hautausmaa	hautausmaa	1951	1	1	2	1	1	4		5 (alkup. mäntyjä), 10: istutuksia 1950-luvun lopusta lähtien		Sari Hokkanen, Matti Mäkinen, Honkanummen kasvillisuuden inventointi 1990-luvun lopulta, yllä pidetty. Helsingin seurakuntayhtymä
Vantaa	Häkansbölen kartanopuisto	kartanopuutarha	1780-luku	1	1	1 (2)	1	1	1		1?, 2, 3, 4, 5, 6, 7, 8, 10: 1950-luvun jälkeinen istutettuja pensaita, puita ja perennoja	x	Päivi Rapola 2005: Häkansbölen kartanopuisto, Vantaa, Puistohistoriallinen selvitys ja restaurointiehdotus, TTK Maisema-arkkitehtuurin koulutusohjelma, Vantaan kaupunkisuunnittelu
Vantaa	Hämeenkylässä kartanopuisto	kartanopuutarha, Koulupuisto/puutarha	1820-30 -luvulta vanhimmat puut	1	1	2	1	1	1		1?, 2, 3, 4, 5, 7, 8, 10: 1960-luvun istutuksia	x	Paula Lonka, Aino Karilas, Pia Dahlin 2010: Hämeenkylässä kartanon puiston yleisinventointi, MA-arkkitehdit
Vantaa	Jokiniemen koelaitos	muu julkisen rakennuksen ympäristö	senaatin kartalla 1872 näkyvä pieni puutarha, puistoa rakennettu 1900-luvun kuluessa	1	1	2	2	1	4		1?, 2, 3, 4, 5, 6, 7, 8, 10 : uudempiä istutuksia	x	valtion omistama, inventoinnit museoviraston vastuulla; Emma Pitkälä 2010, Vantaan vanhojen puutarhojen esiselvitys, käsikirjoitus Vantaan kaupunki
Vantaa	Katrinebergin kartanopuisto	kartanopuutarha	puutarha 1800-luvun alusta?, näkyvä 1872 senaatin kartassa	1	1	2	2	1	2		1?, 2, 3, 4, 5, 8	x	Sinikka Vainio-Haapala 1991, Katrinebergin kartano, kasvillisuuden perusanalyysi (puuston inventointi) Vantaan kaupunki; Emma Pitkälä 2010, Vantaan vanhojen puutarhojen esiselvitys, käsikirjoitus Vantaan kaupunkisuunnittelu

Sijaintikunta	Kohteen nimi	Puutarhatyyppi	Puutarhan perustamisajankohta (arvio)	Rakennukset ja rakenteet	Rakennusten historia	Kasvillisuus	Puutarhan historia	Maisemakokonaisuus	Puuston suunnitteluhistoria	Kohteesta ei ole inventoitu tietääkseni mitään (rastit)	Kohteen puistosta löytyy mielestäni yhä	Mielestäni kohteen kasvillisuus on ainakin osittain istutettu ennen 1940-lukua (rastit)	Kasvillisuusinventoinnin suorittaja, raporttien lähdetiedot
Vantaa	Konungsin puutarha	kartanopuutarha	puutarha näkyy 1872 senaatin kartassa	1	2	2	4	1	4		1?,2,3,4,5,8,10: uudempi istutuksia	x	Emma Pitkäjärvi 2010, Vantaan vanhojen puutarhojen esiselvitys, käsikirjoitus Vantaan kaupunkisuunnittelu
Vantaa	Korson asemapuisto	asemapuisto, omakotitalopuutarha	1918 tai pian sen jälkeen, näkyy 1933 pitäjänkartassa	1	1	2	1	1	2		4,5,8	x	valtion omistama, inventoinnit museoviraston vastuulla; Emma Pitkäjärvi 2010, Vantaan vanhojen puutarhojen esiselvitys, käsikirjoitus Vantaan kaupunki
Vantaa	Königstedtin kappelin puisto	kirkkopuisto	1925	1	1	2	4	1	4		4,5,8	x	Vantaan seurakuntayhtymä
Vantaa	Königstedtin kartanopuisto	kartanopuutarha	puutarha näkyy 1872 senaatin kartassa	1	1	4	4	1	4		2,3,4,5,8	x	valtion omistama, ulkopuolisilta suljettu kartano, inventoinnit museoviraston vastuulla
Vantaa	Königstedtin koulun puisto	Koulupuisto/puutarha	1889	1	1	2	4	1	4		1?,5,8	x	Emma Pitkäjärvi 2010, Vantaan vanhojen puutarhojen esiselvitys, käsikirjoitus Vantaan kaupunki
Vantaa	Linnaisten kartanopuutarha	kartanopuutarha	1860-luku Lipsanen suull., ei näy 1872 senaatin kartassa	1	1	4	2	1	2		2,3,4,5,6,7,8	x	Emma Pitkäjärvi 2010, Vantaan vanhojen puutarhojen esiselvitys, käsikirjoitus Vantaan kaupunkisuunnittelu; omistaja Juhani Lipsanen suull.
Vantaa	Linnan kartanopuutarha	kartanopuutarha	puutarha näkyy 1872 senaatin kartassa	1	1	4	4	1	4		1?,2,3,4,5,8	x	Emma Pitkäjärvi 2010, Vantaan vanhojen puutarhojen esiselvitys, käsikirjoitus Vantaan kaupunkisuunnittelu
Vantaa	Nissbackan kartanopuisto	kartanopuutarha	1900-luvun alku? puutarha näkyy 1933 pitäjänkartassa	1	1	2	4	1	4		1,2,3,4,5,6?,7,8,10: uudempi istutuksia	x	Anna Ojala ja Hanna Penttilä 1997 Nissbackan kasvillisuus, Vantaan ympäristökeskus; Emma Pitkäjärvi 2010, Vantaan vanhojen puutarhojen esiselvitys, käsikirjoitus Vantaan kaupunkisuunnittelu
Vantaa	Rekolan kartano	kartanopuutarha, sairaalanpuisto	1800-luvun lopulta? puutarha näkyy 1933 pitäjänkartassa	1	1	2	1	1	1		2,3,4,8,10: istutuksia 1960-luvulta lähtien	x	Marika Bremer: Rekolan kartanopuiston yleisinventointi 2009
Vantaa	Ruskeasannan hautausmaa	hautausmaa	1887	1	1	2	1	1	2		3,4,5,8,10: uudempi istutuksia	x	Vantaan seurakuntayhtymä
Vantaa	Saksalainen sotilashautausmaa Helsinki-Honkanummi	hautausmaa	1959, vihitty 1963	1	1	2	1	1	2		5 (alkuperäisiä mäntyjä),8,10: rhodoja 1960-luvulta		Emma Pitkäjärvi 2010, Vantaan vanhojen puutarhojen esiselvitys, käsikirjoitus Vantaan kaupunki
Vantaa	Tikkurilan asemapuisto	asemapuisto, museon puutarha, kaupunkipuisto	1862 tai pian sen jälkeen, näkyy 1872 senaatin kartassa	1	1	2	1	1	2		4,5,10: uusia istutuksia 1990-luvulta	x	Vantaan kaupungin viheralueyksiköllä tiedot istutuksista; Emma Pitkäjärvi 2010, Vantaan vanhojen puutarhojen esiselvitys, käsikirjoitus Vantaan kaupunki
Vantaa	Westerkullan kartanopuutarha	kartanopuutarha	1820-luvulla? puutarha näkyy 1872 senaatin kartassa	1	1	2	4	1	4		1?,2,3,4,5,6,7,8	x	Emma Pitkäjärvi 2010, Vantaan vanhojen puutarhojen esiselvitys, käsikirjoitus Vantaan kaupunkisuunnittelu
Vantaa	Viertolan kartano	kartanopuutarha	puutarha näkyy 1872 senaatin kartassa	1	2	2	2	1	4		1?,8,10: puita, alle 100v	x	Emma Pitkäjärvi 2010, Vantaan vanhojen puutarhojen esiselvitys, käsikirjoitus Vantaan kaupunkisuunnittelu
Vantaa	Villa Sjöbergin puutarha	omakotitalopuutarha	1959, 1975	1	1	2	1	1	1		5 (alkuperäiset männyt),8,10: 1970-luvun puut, pensaat ja perennat		Marika Bremer: Villa Sjöbergin puutarhan inventointi 2009
Virolahti	Harjun Oppimiskeskuksen puutarha	kartanopuutarha		4	4	3	3	3	3				
Virolahti	Reitkallin puutarhurikoulun puutarha	kartanopuutarha		4	4	3	3	3	3				
	Hankealueen puistot ja puutarhat	Eri kohteita	Eri aikoja										Kaisa Kalliovuou: Puutarhamatkailu. Pro Gradu. Kulttuurituotannon ja maisemantutkimuksen koulutusohjelma. 2011

LIITE 3. Virolaiset historialliset puutarhat ja niiden inventointitiedot

Maakond	Vald	Nimi	Tänapäevane pargi tüüp (märgi 1 või rohkem)	Pargi rajamise aeg (lisab ligikaudsest alustamisajast)	Kas park on kaitses all? 1= looduskaitselune 2= muinsuskaitsealune 3= ei ole kaitses all 0 = ei ole teada	Hooned ja ehitused	Ehituste ajalugu	Taimestik	Pargi ajalugu	Maastiku- kompleks	Pargi projekteerimise ajalugu	Objektist ei ole teadaolevalt mitte midagi inventeeritud (märgi ristiga)	Milliseid taimi on inventeerides leitud?1 (Taimede klassifikatsioon vt. allolevat jaotust võib olla mitu jaotust)	Minu arvates leiub pargis ka (Taimede klassifikatsioon vt. allolevat jaotust, võib olla mitu jaotust)	Minu arvates objekti taimestik on vähemalt osaliselt istutatud enne 1940. aastat (märgi ristiga)	Taimestiku inventuuri teostaja ja teostamise aeg; avaldatud lähteandmed (käskiri, artikkel, kogumik jne.)	Kommentaariid
Ida-Viru	Aseri	Aseri mõis				1	1	1	1	1	1	x					
Ida-Viru	Aseri	Kalvi mõisa park	1,19,	XIX-XX	1,2	3	3	3	3	3	3		4,5	10	x	RjaE 84	
Ida-Viru	Aseri	Koogu mõisa park	1	XIX II pool	3	3	3	3	0	3	0		5		x	Ranniku 69	halvas seisus
Ida-Viru	Avinurme	Avinurme mõis	27			3	0	3	0	3	0		5		x	Ranniku 75	üksikud puud, ülejäänud hävinud
Ida-Viru	Iisaku	Dubniku mõis				1	1	1	1	1	1	x					hävinud
Ida-Viru	Iisaku	Iisaku mõisa park	1	XIX kesk	1	3	3	3	0	3	0		4,5		x	Ranniku 72, Elliku 05	
Ida-Viru	Iisaku	Iisaku pastoraadi park	4	XIX lõpp	3	3	0	3	0	3	0		5		x	Ranniku 75	
Ida-Viru	Iisaku	Kauksi mõisa park	1,19		3	3	0	3	0	3	0		5		x	Ranniku 75	
Ida-Viru	Iisaku	Permisküla mõis	27			3	0	3	0	3	0		5		x	Ranniku 70	hävinud, mõned põlispuud
Ida-Viru	Iisaku	Pootsiku mõisa park	1		3	3	0	3	0	3	0		5		x	Ranniku 70	metstunud
Ida-Viru	Iisaku	Täriveri mõis				1	1	1	1	1	1	x					
Ida-Viru	Illuka	Illuka mõisa park	1,19	XIX lõpp	1,2	3	3	3	3	3	3		4,5	10	x	Ranniku 66, Elliku 05	
Ida-Viru	Illuka	Ohavere mõisa park	19		3	3	0	3	0	3	0		5		x	Ranniku 67	park hävinud, alles alle
Ida-Viru	Illuka	Uusnova mõis				1	1	1	1	1	1	x					hävinud
Ida-Viru	Jõhvi	Edise mõisa park	1	XIX lõpp	3	3	3	3	0	3	0		5		x	Ranniku 70	
Ida-Viru	Jõhvi	Jõhvi mõisa park	1		3	3	0	3	0	3	0		5		x	Ranniku 76	seisund väga halb
Ida-Viru	Jõhvi	Jõhvi pastoraadi park	4	XIX kesk	3	3	0	3	0	3	0		5		x	Ranniku 74	enamuses hävinud
Ida-Viru	Jõhvi	Järve mõisa park	1,19	XIX	1,2	3	3	3	3	3	0		4,5		x	Elliku 05	
Ida-Viru	Jõhvi	Kiikla mõisa park	1,19	XVIII-XIX	1,2	3	3	3	3	3	3		4,5	6,2	x	Ranniku 74, Elliku 05	
Ida-Viru	Jõhvi	Kurtna mõisa park	1,19	XIX algus	1,2	3	3	3	3	3	3		4,5		x	Ranniku 70, RjaE 84	
Ida-Viru	Jõhvi	Sompa mõisa park	1,18	XIX lõpp	3	3	0	3	0	3	0		5		x	Ranniku 74	võsastunud
Ida-Viru	Jõhvi	Tammiku mõisa park	1	XIX lõpp	3	3	0	3	0	3	0		5		x	Ranniku 72	seisukord halb
Ida-Viru	Jõhvi linn	Jõhvi park	14			0	0	0	0	0	0						

Maakond	Vald	Nimi	Tänapäevane pargi tüüp (märgi 1 või rohkem)	Pargi rajamise aeg (põisab ligikaudselt alustamisajast)	Kas park on kaitse all? 1= looduskaitselune 2= muinsuskaitselune 3= ei ole kaitse all 0= ei ole teada	Hooned ja ehitused	Ehituste ajalugu	Taimestik	Pargi ajalugu	Maastiku- kompleks	Pargi projekteerimise ajalugu	Objektist ei ole teadaolevalt mitte midagi inventeeritud (märgi ristiga)	Milliseid taimi on inventeerides leitud?1 (Taimede klassifikatsioon vt. allolevat jaotust võib olla mitu jaotust)	Minu arvates leidub pargis ka (Taimede klassifikatsioon vt. allolevat jaotust, võib olla mitu jaotust)	Minu arvates objekti taimestik on vähemalt osaliselt istutatud enne 1940. aastat (märgi ristiga)	Taimestiku inventuuri teostaja ja teostamise aeg, avaldatud lähteandmed (käsitliri, artikkel, kogumik jne.)	Kommentaariid
Ida-Viru	Kohtla	Kukuruse mõisa park	1,19,24	XIX lõpp	1,2	3	3	3	3	3	3		5		x	Ranniku 71, Elliku 05	
Ida-Viru	Kohtla	Toila mõisa park	1	XVIII	3	3	0	3	0	3	0		5		x	Ranniku 76	
Ida-Viru	Kohtla-Järve linn	Kohtla mõisa park	1,19	XIX lõpp-XX	3	3	0	3	0	3	0		5		x	Ranniku 72	
Ida-Viru	Lüganuse	Aa mõisa park	1,18,19	XVIII-XIX	1,2	3	3	3	3	3	3		4,5	2	x	Ranniku 76, RjaE 84	
Ida-Viru	Lüganuse	Jäbara mõis	27		3	3	0	3	0	3	0		5		x	Ranniku 76	park puudub, üksikud põlispuud
Ida-Viru	Lüganuse	Lüganuse pastoraadi park	4	XIX	3	3	3	3	0	3	0		5		x	Ranniku 69	
Ida-Viru	Lüganuse	Purtse mõis				3	3	1	0	1	0						
Ida-Viru	Lüganuse	Püssi mõisa park	1,18	XIX lõpp	1,2	3	3	3	3	3	3		4,5		x	Ranniku 70, RjaE 84	
Ida-Viru	Lüganuse	Saka mõisa park	1,19	XIX algus	1,2	3	3	3	3	3	3		4,5		x	Ranniku 76, Elliku 05	
Ida-Viru	Maidla	Hirmuse mõis	27		3	3	0	3	0	3	0		5		x	Ranniku 70	vaba puudesalu
Ida-Viru	Maidla	Maidla mõisa park	1	XVIII lõpp-XIX	1,2	3	3	3	3	3	3		4,5		x	Ranniku 70, Elliku 05	
Ida-Viru	Mäetaguse	Ereda mõisa park	1	XIX lõpp	3	3	0	3	0	3	0		5		x	Ranniku 76	
Ida-Viru	Mäetaguse	Mäetaguse mõisa park	1,18	XIX algus	1,2	3	3	3	3	3	3		4,5	6	x	Ranniku 74, Elliku 05	
Ida-Viru	Mäetaguse	Pagari mõisa park	1,19	XIX	1,2	3	3	3	3	3	3		4,5	2	x	Ranniku 71, RjaE 84	risustatud
Ida-Viru	Mäetaguse	Uhe mõis	27			3	0	3	0	3	0		5		x	Ranniku 74	hävunud, üksikud põlispuud
Ida-Viru	Narva linn	Joala mõis				1	1	1	1	1	1	x					hävunud
Ida-Viru	Narva linn	Juhkentali mõis				1	1	1	1	1	1	x					
Ida-Viru	Narva linn	Narva Pimeaed	19,14	XIX kesk	1	3	3	3	3	3	0		4,5	2	x	Elliku 05	
Ida-Viru	Narva linn	Pähklimäe mõis				1	1	1	1	1	1	x					
Ida-Viru	Narva linn	Väike-Soldino mõis	27			3	0	3	0	3	0		5		x	Ranniku 70	säilinud üksikud põlispuud
Ida-Viru	Narva-Jõesuu linn	Kudruküla mõis				1	1	1	1	1	1	x					hävunud
Ida-Viru	Sillamäe linn	Päite mõisa park	1	XIX kesk	3	3	0	3	0	3	0		5		x	Ranniku 76	metsistunud, hävinud
Ida-Viru	Sillamäe linn	Sillamäe mõisa park	18		3	0	0	3	0	3	0		5		x	Ranniku 74	hävunud, jäänused parkmetsast
Ida-Viru	Sillamäe linn	Türsamäe mõisa park	1,19	XIX lõpp	3	3	0	3	0	3	0		5		x	Ranniku 76	
Ida-Viru	Sonda	Erra mõisa park	1,19	XIX kesk	3	3	3	3	0	3	0		5		x	Ranniku 71	

Maakond	Vald	Nimi	Tänapäevane pargi tüüp (märgi 1 või rohkem)	Pargi rajamise aeg (plisab ligikaudselt alustamisajast)	Kas park on kaitses all? 1= looduskaitsesalune 2= muinsuskaitsealune 3= ei ole kaitses all 0 = ei ole teada	Hooned ja ehitused	Ehituste ajalugu	Taimestik	Pargi ajalugu	Maastiku- kompleks	Pargi projekteerimise ajalugu	Objektist ei ole teadaolevalt mitte midagi inventeeritud (märgi ristiga)	Milliseid taimi on inventeerides leitud?1 (Taimede klassifikatsioon vt. allolevat jaotust võib olla mitu jaotust)	Minu arvates leidub pargis ka (Taimede klassifikatsioon vt. allolevat jaotust, võib olla mitu jaotust)	Minu arvates objekti taimestik on vähemalt osaliselt istutatud enne 1940. aastat (märgi ristiga)	Taimestiku inventuuri teostaja ja teostamise aeg, avaldatud lähteandmed (käskiri, artikkel, kogumik jne.)	Kommentaariid
Ida-Viru	Sonda	Satsu mõis	27													Ranniku 69	üksikud põlispuud
Ida-Viru	Toila	Konju mõisa park	1	XIX II pool	3	3	0	3	0	3	0		5		x	Ranniku 72	
Ida-Viru	Toila	Ontika mõisa park	1,19	XIX II pool	3	3	3	3	0	3	0		4,5		x	Ranniku 76	
Ida-Viru	Toila	Pühajõe mõisa park	1	XIX	3	3	0	3	0	3	0		5		x	Ranniku 75	
Ida-Viru	Toila	Voka mõisa park	1,18	XVIII	1	3	3	3	3	3	0		4,5	7	x	Ranniku 72, Elliku 05	
Ida-Viru	Tudulinna	Onurme mõis	27			0	0	3	0	3	0		5		x	Ranniku 71	hävunud, mõned põlispuud
Ida-Viru	Tudulinna	Ranna-Pungerja mõis	27			0	0	0	0	0	0		5		x	Ranniku 74	park puudub, üksikud põlispuud
Ida-Viru	Tudulinna	Tudulinna mõisa park	1	XIX lõpp	3	3	0	3	0	3	0		5		x	Ranniku 72	
Ida-Viru	Vaivara	Auvere mõis				1	1	1	1	1	1	x					
Ida-Viru	Vaivara	Härmumäe mõis				1	1	1	1	1	1	x					
Ida-Viru	Vaivara	Jaama mõisa	27		3	0	0	0	0	0	0		5		x	Ranniku 72	üksikud põlispuud, muu hävinud
Ida-Viru	Vaivara	Laagna mõisa park	1	XIX lõpp	3	3	0	3	0	3	0		5		x	Ranniku 75	enamuses hävinud
Ida-Viru	Vaivara	Mereküla mõis				1	1	1	1	1	1	x					hävunud
Ida-Viru	Vaivara	Mustajõe mõis				1	1	1	1	1	1	x					hävunud
Ida-Viru	Vaivara	Olgina mõisa park	18		3	3	0	3	0	3	0		5		x	Ranniku 70	park hävinud, alles parkmets
Ida-Viru	Vaivara	Repniku mõisa park	27			0	0	3	0	3	0		5		x	Ranniku 70	hävunud, üksikud puud
Ida-Viru	Vaivara	Samukrassi mõis				1	1	1	1	1	1	x					hävunud
Ida-Viru	Vaivara	Sõtke mõis				3	0	3	0	3	0						Ranniku 76
Ida-Viru	Vaivara	Suure-Soldino mõis	27			0	0	3	0	3	0		5		x	Ranniku 76	hävunud, üksikud puud
Ida-Viru	Vaivara	Vaivara mõis				1	1	1	1	1	1	x					hävunud
Ida-Viru	Vaivara	Vaivara pastoraat				1	1	1	1	1	1	x					hävunud
Ida-Viru	Vaivara	Vasa mõis				1	1	1	1	1	1	x					hävunud
Jõgeva	Jõgeva	Jõgeva mõisa park	1	XIX lõpp	1,2	3	3	3	3	3	3		4,5	8	x	Ranniku 69, RjaE 85	
Jõgeva	Jõgeva	Kivijärve mõisa park	1	XIX lõpp	3	3	0	3	0	3	0		5		x	Ranniku 69	metsistunud
Jõgeva	Jõgeva	Kurista mõisa park	1,19,18	XIX I pool	1,2	3	3	3	3	3	3		5		x	Ranniku 75, RjaE 85	
Jõgeva	Jõgeva	Kärde park	1	XVIII II pool	1,2	3	3	3	0	3	0		5		x	Ranniku 74, RjaE 85	

Maakond	Vald	Nimi	Tänapäevane pargi tüüp (märgi 1 või rohkem)	Pargi rajamise aeg (püsib ligikaudselt alustamisajast)	Kas park on kaitse all? 1= looduskaitsesalune 2= muinsuskaitsesalune 3= ei ole kaitse all 0 = ei ole teada	Hooned ja ehitused	Ehituste ajalugu	Taimestik	Pargi ajalugu	Maastiku-kompleks	Pargi projekteerimise ajalugu	Objektist ei ole teadaolevalt mitte midagi inventeeritud (märgi ristiga)	Milliseid taimi on inventeerides leitud?1 (Taimede klassifikatsioon vt. allolevat jaotust võib olla mitu jaotust)	Minu arvates leitud pargis ka (Taimede klassifikatsioon vt. allolevat jaotust, võib olla mitu jaotust)	Minu arvates objekti taimestik on vähemalt osaliselt istutatud enne 1940. aastat (märgi ristiga)	Taimestiku inventuuri teostaja ja teostamise aeg; avaldatud lähtedmed (käskiri, artikkel, kogumik jne.)	Kommentaariid
Jõgeva	Jõgeva	Laiuse kirikupark	4,19	XIX I pool	1,2	3	3	3	3	3	3		4,5	2	x	Ranniku 72, RjaE 85	
Jõgeva	Jõgeva	Laiuse mõisa park	1	XIX algus	3	3	3	3	0	3	0		5		x	Ranniku 74	metsistunud
Jõgeva	Jõgeva	Mõra mõis	27,19			3	0	3	0	3	0		5		x	Ranniku 69	park puudub, üksikud puud
Jõgeva	Jõgeva	Pakaste mõisa park	1	XIX kesk	3	3	3	3	0	3	0		5		x	Ranniku 69	
Jõgeva	Jõgeva	Ripuka mõisa park	1	XIX lõpp	3	3	0	3	0	3	0		5	6	x	Ranniku 71, RjaE 85	
Jõgeva	Jõgeva	Selli mõisa park	1,19	XIX algus	3	3	0	3	0	3	0		5		x	Ranniku 74, RjaE 85	
Jõgeva	Jõgeva	Soomevere mõisa park				1	1	1	1	1	1	x					
Jõgeva	Jõgeva	Tirma mõisa park				1	1	1	1	1	1	x					
Jõgeva	Jõgeva	Vaimastvere mõisa park	1	XVIII kesk	1,2	3	3	3	3	3	0		4,5		x	Ranniku 71, RjaE 85	
Jõgeva	Jõgeva	Võikvere mõisa park	1	XIX	3	3	0	3	0	3	0		5		x	Ranniku 71	
Jõgeva	Jõgeva	Vägeva mõisa park	27			3	0	3	0	3	0		5		x	Ranniku 71	park hävinud, üksikud puud
Jõgeva	Pajusi	Kaave mõisa park	1	XIX II pool	3	3	3	3	0	3	0		5		x	Ranniku 74, RjaE 85	
Jõgeva	Pajusi	Pisasaare park ja puistee				0	0	0	0	0	0						
Jõgeva	Pala	Kadrina mõisa park	1	XIX kesk	3	3	3	3	0	3	0		5		x	Ranniku 75, RjaE 85	seisund halb
Jõgeva	Pala	Kodavere pastoraadi park	4,19	XIX	3	3	0	3	0	3	0		5		x	Ranniku 72	
Jõgeva	Pala	Pala mõisa park	1,19	XIX algus	1,2	3	3	3	3	3	0		4,5	2,7	x	Ranniku 75, RjaE 85	
Jõgeva	Pala	Ranna mõis	27,19			3	0	3	0	3	0		5		x	Ranniku 71	park puudub, üksikud puud
Jõgeva	Palamuse	Imukvere parkmets ja puistud	18,19	XIX II pool	1	3	0	3	0	3	0		5		x	Ranniku 71, RjaE 85	
Jõgeva	Palamuse	Kaarepere mõisa park	1,19	XVIII lõpp-XIX	3	3	3	3	3	3	0		5		x	Ranniku 70, RjaE 85	seisund halb
Jõgeva	Palamuse	Kassinurme park puisteedega	1,19	XVIII lõpp	1	3	3	3	0	3	0		4,5		x	Ranniku 69, RjaE 85	
Jõgeva	Palamuse	Kudina park ja puistee	1,19	XVIII lõpp-XIX	1,2	3	3	3	3	3	3		4,5	6	x	Ranniku 76, RjaE 85	
Jõgeva	Palamuse	Kuremaa mõisa park	1,19	XVIII lõpp-XIX	1,2	3	3	3	3	3	3		4,5		x	Ranniku 75, RjaE 85	
Jõgeva	Palamuse	Luu mõisa park	1,19,18	XVIII lõpp- XIX	1,2	3	3	3	3	3	3		4,5	2,3,7	x	RjaE 85	

Maakond	Vald	Nimi	Tänapäevane pargi tüüp (märgi 1 või rohkem)	Pargi rajamise aeg (piisab ligikaudsest alustamisajast)	Kas park on kaitses all? 1= looduskaitselune 2= muinsuskaitsealune 3= ei ole kaitses all 0 = ei ole teada	Hooned ja ehitused	Ehituste ajalugu	Taimestik	Pargi ajalugu	Maastrükkompleks	Pargi projekteerimise ajalugu	Objektid ei ole teadaolevalt mitte midagi inventeeritud (märgi ristiga)	Milliseid taimi on inventeerides leitud? 1 (Taimede klassifikatsioon vt. allolevat jaotust võib olla mitu jaotust)	Minu arvates leiub pargis ka (Taimede klassifikatsioon vt. allolevat jaotust, võib olla mitu jaotust)	Minu arvates objekti taimestik on vähemalt osaliselt istutatud enne 1940. aastat (märgi ristiga)	Taimestiku inventuuri teostaja ja teostamise aeg; avaldatud lähted andmed (käskiri, artikkel, kogumik jne.)	Kommentaariid
Jõgeva	Palamuse	Palamuse kirikupark	4,17,19	XIX lõpp	1,2	3	3	3	3	3	0		5		x	Ranniku 73, RjaE 85	
Jõgeva	Palamuse	Pikkjärve park				0	0	0	0	0	0						
Jõgeva	Palamuse	Roela mõisa park	1,19,17	XVIII lõpp-XIX	1,2	3	3	3	3	3	0		5		x	RjaE 85	
Jõgeva	Palamuse	Visusti mõisa park	1,18,19	XIX lõpp	1,2	3	3	3	3	3	3		4,5	2	x	Ranniku 71, RjaE 85	
Jõgeva	Põltsamaa	Adavere mõisa park	1,18,17	XVIII kesk	1,2	3	3	3	3	3	3		4,5	2	x	Ranniku 75, RjaE 85	
Jõgeva	Põltsamaa	Kaavere mõisa park	1,19	XIX II pool	3	3	0	3	0	3	0		5		x	Ranniku 75, RjaE 85	
Jõgeva	Põltsamaa	Kalliküla mõis	27			3	0	3	0	3	0		5		x	Ranniku 73	park puudub, üksikud põlispuud
Jõgeva	Põltsamaa	Lustivere mõisa park	1,18,19	XIX algus	1,2	3	3	3	3	3	3		4,5		x	Ranniku 71, RjaE 85	
Jõgeva	Põltsamaa	Mällikvere mõis	27			3	0	3	0	3	0		5		x	Ranniku 71	park puudub, üksikud puud
Jõgeva	Põltsamaa	Pajusi mõisa park	1,19	XIX I pool	1,2	3	3	3	3	3	3		4,5		x	Ranniku 71, RjaE 85	
Jõgeva	Põltsamaa	Tapiku mõisa park	1	XIX algus	1,2	3	3	3	3	3	0		4,5	2	x	Ranniku 67, RjaE 85	
Jõgeva	Põltsamaa	Võisiku mõisa park	1,19,18	XVIII kesk	1,2	3	3	3	3	3	3		4,5	2	x	Ranniku 75, RjaE 85	
Jõgeva	Põltsamaa linn	Kördiööbiku park Põltsamaal	4,14,19	XIX I pool	1	3	3	3	3	3	3		5		x	Ranniku 74, RjaE 85	
Jõgeva	Põltsamaa linn	Põltsamaa Lossi tänava metsapark				0	0	0	0	0	0						
Jõgeva	Põltsamaa linn	Põltsamaa pastoraadi park	4,14	XIX I pool	3	3	0	3	0	3	0		5		x	Ranniku 74, RjaE 85	
Jõgeva	Põltsamaa linn	Põltsamaa Sõpruse park	14	XX	1	3	3	3	3	3	3		4,5			RjaE 85, E 05	
Jõgeva	Põltsamaa linn	Uue-Põltsamaa mõisa park	1,17,18	XVIII kesk	1,2	3	3	3	3	3	3		4,5		x	RjaE 85	
Jõgeva	Põltsamaa linn	Vana-Põltsamaa mõisa park	1,18,17	XVIII II pool	1,2	3	3	3	3	3	3		4,5		x	RjaE 85	
Jõgeva	Puurmani	Härjanurme mõis	27			3	0	3	0	3	0		5		x	Ranniku 69	park puudub, üksikud põlispuud
Jõgeva	Puurmani	Kursi pastoraadi park	4	XIX kesk	3	3	0	3	0	3	0		5		x	Ranniku 72, RjaE 85	

Maakond	Vald	Nimi	Tänapäevane pargi tüüp (märgi 1 või rohkem)	Pargi rajamise aeg (põisab ligikaudselt alustamisajast)	Kas park on kaitse all? 1= looduskaitselaadne 2= muinsuskaitseala 3= ei ole kaitse all 0 = ei ole teada	Hooned ja ehitused	Ehituste ajalugu	Taimestik	Pargi ajalugu	Maastiku- kompleks	Pargi projekteerimise ajalugu	Objektist ei ole teadaolevalt mitte midagi inventeeritud (märgi ristiga)	Milliseid taimi on inventeerides leitud? ¹ (Taimede klassifikatsioon vt. allolevat jaotust võib olla mitu jaotust)	Minu arvates leidub pargis ka (Taimede klassifikatsioon vt. allolevat jaotust, võib olla mitu jaotust)	Minu arvates objektist taimestik on vähemalt osaliselt istutatud enne 1940. aastat (märgi ristiga)	Taimestiku inventuuri teostaja ja teostamise aeg, avaldatud lähteandmed (käsitliri, artikkel, kogumik jne.)	Kommentaariid	
Jõgeva	Puurmani	Puurmani mõisa park	1,19	XVIII - XIX	1,2	3	3	3	3	3	3		4,5	2	x	RjaE 85		
Jõgeva	Puurmani	Saduküla 9-kl. kooli park				0	0	0	0	0	0							
Jõgeva	Puurmani	Saduküla mõisa park	1	XIX	3	3	3	3	0	3	0		5		x	Ranniku 72, RjaE 85		
Jõgeva	Saare	Halliku mõisa park	1	XIX lõpp	3	3	0	3	0	3	0		5		x	Ranniku 75		
Jõgeva	Saare	Jõe mõisa park	1	XIX lõpp	3	3	0	3	0	3	0		5		x	Ranniku 75		
Jõgeva	Saare	Saare mõisa park	1,19,18	XVIII kesk	1,2	3	3	3	3	3	3		5		x	Ranniku 74, RjaE 85		
Jõgeva	Saare	Tarakvere mõisa park	1	XIX II pool	3	3	3	3	0	3	0		5		x	Ranniku 71, RjaE 85	seisund halb	
Jõgeva	Saare	Vanamõisa park	27,19			3	0	3	0	3	0		5		x	Ranniku 71	park puudub, üksikud puud	
Jõgeva	Tabivere	Elistvere mõisa park	1,18,19	XVIII lõpp-XIX	1,2	3	3	3	3	3	3		4,5	2	x	Ranniku 74, RjaE 85		
Jõgeva	Tabivere	Järve pastoraadi park	4	XIX lõpp	2	3	0	3	0	3	0		4,5		x	Ranniku 74		
Jõgeva	Tabivere	Kaiavere mõisa park	1	XIX lõpp	1	3	3	3	3	3	0		4,5	2	x	Ranniku 74, RjaE 85		
Jõgeva	Tabivere	Lilu mõisa park				1	1	1	1	1	1	x						
Jõgeva	Tabivere	Mäe mõis	27			3	0	3	0	3	0		5		x	Ranniku 70	park puudub, üksikud puud	
Jõgeva	Tabivere	Tabivere mõisa park	1,19,17	XIX lõpp	1,2	3	3	3	3	3	3		4,5		x	Ranniku 73, RjaE 85		
Jõgeva	Tabivere	Äksi pastoraadi park	4	XIX II pool	3	3	0	3	0	3	0		5		x	Ranniku 71, RjaE 85		
Jõgeva	Torma	Friedentali mõisa park	1		3	1	1	1	1	1	1	x						
Jõgeva	Torma	Kõnnu mõis	27			3	0	3	0	3	0		5		x	Ranniku 71	park puudub, üksikud põlispuud	
Jõgeva	Torma	Leedi mõisa park	1,19	XIX algus	3	3	0	3	0	3	0		5		x	Ranniku 68	enamuses hävinud	
Jõgeva	Torma	Lilastvere mõisa park				1	1	1	1	1	1	x						
Jõgeva	Torma	Rahuoru park	17			0	0	0	0	0	0							
Jõgeva	Torma	Reastvere mõis	27			3	0	3	0	3	0		5		x	Ranniku 69	park puudub, üksikud puud	
Jõgeva	Torma	Rääbise mõis	27,19			3	0	3	0	3	0		4,5		x	Ranniku 65	park puudub, üksikud puud ja põõsad	
Jõgeva	Torma	Tõikvere mõisa park	27			3	3	3	0	3	0		5		x	Ranniku 71	park hävinud, üksikud puud	

Maakond	Vald	Nimi	Tanapäevane pargi tüüp (märgi 1 või rohkem)	Pargi rajamise aeg (põisab ligikaudsest alustamisajast)	Kas park on kaitses all? 1= looduskaitselune 2= muinsuskaitsealune 3= ei ole kaitses all 0 = ei ole teada	Hooned ja ehitused	Ehituste ajalugu	Taimestik	Pargi ajalugu	Maaastiku- kompleks	Pargi projekteerimise ajalugu	Objektist ei ole teadaolevalt mitte midagi inventeeritud (märgi ristiga)	Milliseid taimi on inventeerides leitud?1 (Taimede klassifikatsioon vt. allolevat jaotust võib olla mitu jaotust)	Minu arvates leidub pargis ka (Taimede klassifikatsioon vt. allolevat jaotust, võib olla mitu jaotust)	Minu arvates objekti taimestik on vähemalt osaliselt istutatud enne 1940. aastat (märgi ristiga)	Taimestiku inventuuri teostaja ja teostamise aeg; avaldatud lähteandmed (käsitiri, artikkel, kogumik jne.)	Kommentaariid	
Jõgeva	Torma	Torma mõisa park	1,19	XIX lõpp	1,2	3	3	3	3	3	0		5	6	x	Ranniku 73, RjaE 85		
Jõgeva	Torma	Torma pastoraadi park	4	XIX kesk	2	3	3	3	3	3	0		5	2	x	Ranniku 73, RjaE 85		
Jõgeva	Torma	Tähkvere mõisa park	1	XIX	3	3	0	3	0	3	0		5		x	Ranniku 71		
Jõgeva	Torma	Vaiatu mõisa park	1	XIX	3	3	0	3	0	3	0		5		x	Ranniku 71	park hävinud	
Lääne-Viru	Haljala	Aaspere mõisa park	1,18	XVIII lõpp-XIX	1,2	3	3	3	3	3	0		4,5		x	RjaE 87		
Lääne-Viru	Haljala	Essu mõisa park	1,19	XIX II pool	1	3	3	3	3	3	0		4,5		x	Ranniku 77, RjaE 87		
Lääne-Viru	Haljala	Haljala pastoraadi park	4	XIX algus	3	3	0	3	0	3	0		5		x	Ranniku 77, RjaE 87		
Lääne-Viru	Haljala	Idavere mõisa park	1,19	XIX lõpp	3	3	0	3	0	3	0		5		x	Ranniku 68, RjaE 87	metsistunud	
Lääne-Viru	Haljala	Kandle mõisa park	1,19	XIX	3	3	3	3	0	3	0		4,5		x	Ranniku 70, RjaE 87		
Lääne-Viru	Haljala	Kavastu park	1,19	XIX II pool	1	3	3	3	0	3	0		5		x	Ranniku 72, RjaE 87		
Lääne-Viru	Haljala	Kärnu mõisa park	1	XIX II pool	3	3	0	3	0	3	0		5		x	Ranniku 76, RjaE 87	seisund halb	
Lääne-Viru	Haljala	Sagadi park	1,18	XVIII kesk	1,2	3	3	3	3	3	3		4,5		x	RjaE 87		
Lääne-Viru	Haljala	Sausti mõisa park	1	XIX algus	3	3	3	3	0	3	0		5		x	Ranniku 69, RjaE 87	metsistunud	
Lääne-Viru	Haljala	Tammispea mõis	27			3	0	3	0	3	0		5		x	Ranniku 76,	park puudub, üksikud puud	
Lääne-Viru	Haljala	Tatruse mõisa park	1	XIX	3	3	0	3	0	3	0		5		x	Ranniku 68	seisund halb	
Lääne-Viru	Haljala	Vanamõisa mõisa park	1,18,19	XIX	1	3	3	3	0	3	0		5		x	Ranniku 69, RjaE 87		
Lääne-Viru	Haljala	Vanamõisa männik			1	0	0	0	0	0	0							
Lääne-Viru	Haljala	Varangu mõisa park	1,19	XVIII-XIX	3	3	3	3	0	3	0		5	6	x	Ranniku 70, RjaE 87	seisund halb	
Lääne-Viru	Kadrina	Arbavere mõisa park	1,19	XVIII lõpp	1,2	3	3	3	3	3	0		5		x	Ranniku 76, RjaE 87		
Lääne-Viru	Kadrina	Hõbeda mõis	27			3	0	3	0	3	0		4,5		x	Ranniku 76	park puudub, üksikud puud, põõsad	
Lääne-Viru	Kadrina	Hulja mõisa park	1,19	XVIII lõpp-XIX	2	3	0	3	0	3	0		5		x	Ranniku 70, RjaE 87	seisund halb	
Lääne-Viru	Kadrina	Jõepere mõisa park	1,19,18	XIX lõpp	0	3	0	3	0	3	0		5		x	Ranniku 70, RjaE 87		
Lääne-Viru	Kadrina	Jõepere põlispuud	18		1	0	0	0	0	0	0							
Lääne-Viru	Kadrina	Kadrina pastoraat				1	1	1	1	1	1	x						

Maakond	Vald	Nimi	Tänapäevane pargi tüüp (märgi 1 või rohkem)	Pargi rajamise aeg (piisab ligikaudsest alustamisaajast)	Kas park on kaitse all? 1= looduskaitselaadne 2= muinsuskaitselaadne 3= ei ole kaitse all 0 = ei ole teada	Hooned ja ehitused	Ehituste ajalugu	Taimestik	Pargi ajalugu	Maastiku-kompleks	Pargi projekteerimise ajalugu	Objektist ei ole teadaolevat mitte midagi inventeeritud (märgi ristiga)	Milliseid taimi on inventeerides leitud?1 (Taimede klassifikatsioon vt. allolevat jaotust võib olla mitu jaotust)	Minu arvates leidub pargis ka (Taimede klassifikatsioon vt. allolevat jaotust, võib olla mitu jaotust)	Minu arvates objekt taimestik on vähemalt osaliselt istutatud enne 1940. aastat (märgi ristiga)	Taimestiku inventuuri teostaja ja teostamise aeg, avadatud lähtedomeed (käskiri, artikkel, kogumik jne.)	Kommentaariid
Lääne-Viru	Kadrina	Kihlevere mõisa park	1,19,18	XIX algus	2	3	3	3	0	3	0		4,5		x	Ranniku 72, RjaE 87	
Lääne-Viru	Kadrina	Kolu mõisa park	1,18,19	XIX lõpp	1	3	3	3	0	3	0		5		x	Ranniku 73, RjaE 87	
Lääne-Viru	Kadrina	Lasila mõisa park	1	XIX II pool	1	3	3	3	0	3	0		4,5		x	Ranniku 76, RjaE 87	
Lääne-Viru	Kadrina	Loobu mõisa park	1,19	XIX lõpp	1	3	3	3	0	3	0		4,5		x	Ranniku 77, RjaE 87	
Lääne-Viru	Kadrina	Neeruti mõisa park	1,19,18	XIX	1,2	3	3	3	0	3	0		4,5		x	Ranniku 75, RjaE 87	
Lääne-Viru	Kadrina	Polli mõis	27			0	0	0	0	0	0		5		x	Ranniku 74, RjaE 87	
Lääne-Viru	Kadrina	Tõdva-Kõnnu mõisa park	1,19	XIX II pool	3	3	0	3	0	3	0		5		x	Ranniku 77, RjaE 87	park puudub, üksikud põlispuud
Lääne-Viru	Kadrina	Udriku mõisa park ja Kabelimägi	1,18	XIX II pool	1,2	3	3	3	0	3	0		5		x	RjaE 87	seisund halb
Lääne-Viru	Kadrina	Undla mõisa park	1,18,19	XIX lõpp	1,2	3	3	3	3	3	0		4,5		x	Ranniku 76, RjaE 87	
Lääne-Viru	Kadrina	Vatku mõisa park	1	XIX	3	3	0	3	0	3	0		5		x	Ranniku 69	hääbunud
Lääne-Viru	Kadrina	Vohnja mõisa park	1,18	XIX	1	3	3	3	0	3	0		4,5		x	Ranniku 75, RjaE 87	
Lääne-Viru	Kunda linn	Kunda linnapark	18,14,17	XIX lõpp	1	3	3	3	3	3	3		4,5		x	RjaE 87	
Lääne-Viru	Kunda linn	Lontova mõisa park	1,18	XIX II pool	3	3	0	3	0	3	0		5		x	Ranniku 68, RjaE 87	
Lääne-Viru	Kunda linn	Papli park	13,14	XX	3	0	0	3	0	3	0		5			RjaE 87	
Lääne-Viru	Laekvere	Laekvere mõisa park	1	XIX lõpp	3	3	0	3	0	3	0		5		x	Ranniku 74, RjaE 87	
Lääne-Viru	Laekvere	Moora mõisa park	1,19	XIX lõpp-XX	3	3	0	3	0	3	0		5	6	x	Ranniku 70, RjaE 87	metsistunud
Lääne-Viru	Laekvere	Muuga mõisa park	1,18	XIX lõpp	1,2	3	3	3	3	3	3		5		x	RjaE 87	
Lääne-Viru	Laekvere	Paasvere park	1	XIX	1	3	3	3	0	3	0		5		x	Ranniku 70, RjaE 87	
Lääne-Viru	Laekvere	Rahkla mõisa park	1,19	XIX kesk	3	3	0	3	0	3	0		5		x	Ranniku 74, RjaE 87	
Lääne-Viru	Laekvere	Rohu mõisa park	1	XIX II pool	1	3	0	3	0	3	0		4,5		x	Ranniku 70, RjaE 87	
Lääne-Viru	Laekvere	Venevere mõisa park	1,19	XIX	3	3	0	3	0	3	0		5	6	x	Ranniku 72, RjaE 87	seisund halb
Lääne-Viru	Rakke	Emumäe park	1	XIX II pool	1	3	0	3	0	3	0		5		x	Ranniku 70, RjaE 87	
Lääne-Viru	Rakke	Koila mõisa park	1,19	XIX	3	3	0	3	0	3	0		5	6	x	Ranniku 70, RjaE 87	metsistunud

Maakond	Vald	Nimi	Tänapäevane pargi tüüp (märgi 1 või rohkem)	Pargi rajamise aeg (plisab ligikaudselt alustamisaastast)	Kas park on kaitses all? 1= looduskaitsesalune 2= muinsuskaitsesalune 3= ei ole kaitses all 0 = ei ole teada	Hooned ja ehitused	Ehtuste ajalugu	Taimestik	Pargi ajalugu	Maastrukompleks	Pargi projekteerimise ajalugu	Objektist ei ole teadaolevalt mitte midagi inventeeritud (märgi ristiga)	Milliseid taime on inventeerides leitud? 1 (Taimede klassifikatsioon vt. allolevat jaotust võib olla mitu jaotust)	Minu arvates leidub pargis ka (Taimede klassifikatsioon vt. allolevat jaotust, võib olla mitu jaotust)	Minu arvates objekti taimestik on vähemalt osaliselt istutatud enne 1940. aastat (märgi ristiga)	Taimestiku inventuuri teostaja ja teostamise aeg; avaldatud lähteandmed (käskikiri, artikkel, kogumik jne.)	Kommentaariid
Lääne-Viru	Rakke	Lammasküla park	1	XIX lõpp-XX	1	3	0	3	0	3	0		4,5		x	Ranniku 70, RjaE 87	
Lääne-Viru	Rakke	Lammasküla parkmets	18		1	0	0	0	0	0	0						
Lääne-Viru	Rakke	Lasinurme mõisa park	1	XIX	3	3	0	3	0	3	0		5		x	Ranniku 70, RjaE 87	
Lääne-Viru	Rakke	Liigvalla mõisa park	1,19	XVII	1,2	3	3	3	3	3	3		4,5		x	RjaE 87	
Lääne-Viru	Rakke	Mõisamaa mõis	27			3	0	3	0	3	0		5		x	Ranniku 76, RjaE 87	park puudub, üksikud puud
Lääne-Viru	Rakke	Piibe mõisa park	1	XIX lõpp	3	3	3	3	0	3	0		4,5		x	Ranniku 76, RjaE 87	
Lääne-Viru	Rakke	Salla mõisa park	1,19	XVIII lõpp-XIX	1,2	3	3	3	3	3	0		4,5		x	Ranniku 71, RjaE 87	
Lääne-Viru	Rakke	Tammiku mõisa park	1,18	XIX II pool	1	3	3	3	0	3	0		4,5		x	Ranniku 72, RjaE 87	
Lääne-Viru	Rakvere	Arkna mõisa park	1, 18,19	XIX lõpp	1,2	3	3	3	0	3	0		4,5		x	Ranniku 74, RjaE 87	
Lääne-Viru	Rakvere	Karitsa mõisa park	1	XIX lõpp	1	3	3	3	0	3	0		4,5		x	Ranniku 72, RjaE 87	
Lääne-Viru	Rakvere	Kullaaru mõis	27			3	3	3	0	3	0		5		x	Ranniku 71, RjaE 87	park puudub, üksikud puud
Lääne-Viru	Rakvere	Mädaapea mõisa park	1,19	XIX II pool	1	3	3	3	0	3	0		4,5		x	Ranniku 77, RjaE 87	
Lääne-Viru	Rakvere	Uhtna mõisa park	1,19	XIX algus	1,2	3	3	3	0	3	0		5		x	Ranniku 77, RjaE 87	
Lääne-Viru	Rakvere	Veltsi mõisa park	1	XIX lõpp	2	3	3	3	0	3	0		4,5	6	x	Ranniku 77, RjaE 87	
Lääne-Viru	Rakvere	Kloodi mõisa park	1,19	XIX II pool	3	3	0	3	0	3	0		4,5		x	Ranniku 76, RjaE 87	
Lääne-Viru	Rakvere linn	Kirikupark				0	0	0	0	0	0						
Lääne-Viru	Rakvere linn	Rakvere pastoraadi park				1	1	1	1	1	1	x					
Lääne-Viru	Rakvere linn	Rakvere Rahvapark ehk Rakvere mõisa park	1,19,14	XVIII	1,2	3	3	3	3	3	3		4,5	10	x	RjaE 87	
Lääne-Viru	Rakvere linn	Vabaduse park				0	0	0	0	0	0						
Lääne-Viru	Rakvere vald	Sõmeru mõisa park	1	XIX kesk	3	3	0	3	0	3	0		5		x	Ranniku 67, RjaE 87	palju hävinud
Lääne-Viru	Rägavere	Haansalu mõis	27			3	0	3	0	3	0		5		x	Ranniku 69	hävinud, üksikud põlispuud
Lääne-Viru	Rägavere	Kabala mõis	27			3	0	3	0	3	0		5		x	Ranniku 69, RjaE 87	park hävinud, üksikud põlispuud
Lääne-Viru	Rägavere	Põlula park parkmetsaga	1,18,19	XIX II pool	1	3	3	3	0	3	0		5		x	Ranniku 73, RjaE 87	

Maakond	Vald	Nimi	Tänapäevane parki tüüp (märgi 1 või rohkem)	Parki rajamise aeg (plisab ligikaudsest alustamisajast)	Kas park on kaitse all? 1= looduskaitselaune 2= muinsuskaitselaune 3= ei ole kaitse all 0 = ei ole teada	Hooned ja ehitused	Ehituste ajalugu	Taimestik	Parki ajalugu	Maastiku- kompleks	Parki projekteerimise ajalugu	Objektid ei ole teadaolevalt mitte midagi inventeeritud (märgi ristiga)	Milliseid taime on inventeerides leitud? (Taimede klassifikatsioon vt. allolevat jaotust võib olla mitu jaotust)	Minu arvates leitud parkis ka (Taimede klassifikatsioon vt. allolevat jaotust, võib olla mitu jaotust)	Minu arvates objekti taimestik on vähemalt osaliselt isutatud enne 1940. aastat (märgi ristiga)	Taimestiku inventuuri teostaja ja teostamise aeg; avaldatud lähteandmed (käsitliri, artikkel, kogumik jne.)	Kommentaariid
Lääne-Viru	Rägavere	Ulvi mõisa park	1,18	XIX II pool	3	3	3	3	0	3	0		4,5		x	Ranniku 77, RjaE 87	
Lääne-Viru	Sõmeru	Kaarli mõisa park	1	XIX lõpp	3	3	0	3	0	3	0		5		x	Ranniku 67, RjaE 87	metsistunud
Lääne-Viru	Sõmeru	Kohala mõisa park	18,19	XIX II pool	1	3	3	3	3	3	0		5		x	Ranniku 70, RjaE 87	
Lääne-Viru	Sõmeru	Roodevälja mõisa park	1,19	XIX II pool	3	3	3	3	0	3	0		5		x	Ranniku 68, RjaE 87	
Lääne-Viru	Sõmeru	Rägavere mõisa park	1,19	XIX	1	3	3	3	0	3	0		4,5		x	Ranniku 69, RjaE 87	
Lääne-Viru	Sõmeru	Ubjja mõisa park	1	XIX kesk	3	3	3	3	0	3	0		4,5		x	Ranniku 70, RjaE 87	
Lääne-Viru	Sõmeru	Vaeküla mõisa park	1,19	XIX II pool	1,2	3	3	3	0	3	0		4,5		x	Ranniku 72, RjaE 87	
Lääne-Viru	Tammsalu	Aavere mõisa park	1,19	XIX II pool	1,2	3	3	3	3	3	0		4,5		x	Ranniku 74, RjaE 87	
Lääne-Viru	Tammsalu	Araski mõis	27			3	0	3	0	3	0		5		x	Ranniku 70, RjaE 87	park puudub, üksikud puud
Lääne-Viru	Tammsalu	Einmanni park	1,18,19	XIX kesk	1,2	3	3	3	3	3	0		5		x	Ranniku 74, RjaE 87	
Lääne-Viru	Tammsalu	Järvajõe mõisa park	1	XIX lõpp	3	3	0	3	0	3	0		5		x	Ranniku 70, RjaE 87	metsistunud
Lääne-Viru	Tammsalu	Kaeva mõis	27			3	0	3	0	3	0		5		x	Ranniku 77, RjaE 87	park puudub, üksikud põlispuud
Lääne-Viru	Tammsalu	Kuie mõisa park	1	XIX kesk	1	3	3	3	3	3	0		4,5		x	Ranniku 70, RjaE 87	
Lääne-Viru	Tammsalu	Metsamõisa mõisa park	1	XIX lõpp-XX	3	3	0	3	0	3	0		4,5		x	Ranniku 70, RjaE 87	
Lääne-Viru	Tammsalu	Põdrangu mõisa park	1,19	XIX II pool	3	3	0	3	0	3	0		5		x	Ranniku 70, RjaE 87	
Lääne-Viru	Tammsalu	Porkuni mõisa park	1,18	XVIII	1,2	3	3	3	3	3	3		4,5		x	RjaE 87	
Lääne-Viru	Tammsalu	Sääse mõisa park				1	1	1	1	1	1	x					
Lääne-Viru	Tammsalu	Tammsalu mõis	1	XIX	3	3	0	3	0	3	0		5		x	Ranniku 77, RjaE 87	
Lääne-Viru	Tammsalu	Uudeküla mõisa park	1,18	XIX	3	3	0	3	0	3	0		5		x	Ranniku 68	
Lääne-Viru	Tammsalu	Võhmata mõisa park	1,19	XIX II pool	2	3	3	3	3	3	0		5		x	RjaE 87	
Lääne-Viru	Tapa	Aru mõisa park	1	XIX lõpp XX	3	3	0	3	0	3	0		5		x	Ranniku 76, RjaE 87	
Lääne-Viru	Tapa	Imastu mõisa park	1,18	XIX	1,2	3	3	3	0	3	0		5		x	Ranniku 75, RjaE 87	
Lääne-Viru	Tapa	Jootme park	1	XIX I pool	1	3	3	3	0	3	0		4,5		x	Ranniku 74, RjaE 87	
Lääne-Viru	Tapa	Jäneda mõisa park	1,18	XIX	1,2	3	3	3	3	3	3		4,5		x	RjaE 87	
Lääne-Viru	Tapa	Kaarli mõisa				1	1	1	1	1	1	x					

Maakond	Vald	Nimi	Tänapäevane pargi tüüp (märgi 1 või rohkem)	Pargi rajamise aeg (liisib ligikaudsest alustamisajast)	Kas park on kaitses all? 1= looduskaitselune 2= muinsuskaitsealune 3= ei ole kaitses all 0 = ei ole teada	Hooned ja ehitused	Ehituste ajalugu	Taimestik	Pargi ajalugu	Maastrüko- kompleks	Pargi projekteerimise ajalugu	Objektist ei ole teadaolevalt mitte midagi inventeeritud (märgi ristiga)	Milliseid taime on inventeerides leitud? (Taimede klassifikatsioon vt. allolevat jaotust võib olla mitu jaotust)	Minu arvates leidub pargis ka (Taimede klassifikatsioon vt. allolevat jaotust, võib olla mitu jaotust)	Minu arvates objekti taimestik on vähemalt osaliselt istutatud enne 1940. aastat (märgi ristiga)	Taimestiku inventuuri teostaja ja teostamise aeg; avaldatud lähteandmed (käskikiri, artikkel, kogumik jne.)	Kommentaariid
Lääne-Viru	Tapa	Kalle mõis				1	1	1	1	1	1	x					hävunud
Lääne-Viru	Tapa	Karkuse mõisa park	1	XIX lõpp	3	3	0	3	0	3	0		5		x	Ranniku 69, RjaE 87	seisund halb
Lääne-Viru	Tapa	Kurge mõisa park	1	XIX lõpp	3	3	0	3	0	3	0		5		x	Ranniku 69	
Lääne-Viru	Tapa	Kuru mõisa park	1	XIX II pool	3	3	0	3	0	3	0		5		x	Ranniku 70	metsistunud
Lääne-Viru	Tapa	Linnape park	1	XIX I pool	1	3	3	3	0	3	0		4,5		x	Ranniku 71, RjaE 87	
Lääne-Viru	Tapa	Moe mõisa park	1	XIX lõpp	2	3	0	3	0	3	0		5		x	Ranniku 77, RjaE 87	metsistunud
Lääne-Viru	Tapa	Nõmmküla mõisa park	1	XIX lõpp	3	3	3	3	0	3	0		5		x	Ranniku 71, RjaE 87	
Lääne-Viru	Tapa	Põriki mõis	27			3	0	3	0	3	0		5		x	Ranniku 69	puudegrupid
Lääne-Viru	Tapa	Pruuna mõisa park	1,19	XIX	1	3	3	3	0	3	0		5		x	Ranniku 72, RjaE 87	
Lääne-Viru	Tapa	Rägavere mõisa park	1,19	XIX-XX	3	3	0	3	0	3	0		4,5		x	Ranniku 69	
Lääne-Viru	Tapa	Räsna mõisa park	1	XIX kesk	3	3	0	3	0	3	0		5		x	Ranniku 69	park maha jäetud
Lääne-Viru	Tapa	Saiakopli mõisa park	1,18	XIX kesk	3	3	3	3	0	3	0		5		x	Ranniku 68, RjaE 87	
Lääne-Viru	Tapa	Saksi park ja karstijärved	1	XIX kesk	1	3	3	3	0	3	0		4,5		x	Ranniku 73, RjaE 87	
Lääne-Viru	Tapa	Tapa mõisa park				1	1	1	1	1	1	x					
Lääne-Viru	Tapa	Trilli mõis	27			3	0	3	0	3	0		5		x	Ranniku 68	park puudub, üksikud puud
Lääne-Viru	Vihula	Aari mõis	27			3	0	3	0	3	0		5		x	Ranniku 75, RjaE 87	park puudub, üksikud puud
Lääne-Viru	Vihula	Annikvere mõisa park	1,19	XIX	3	3	3	3	0	3	0		5		x	Ranniku 72, RjaE 87	
Lääne-Viru	Vihula	Karula mõisa park	1,19	XIX II pool	3	3	0	3	0	3	0		5		x	Ranniku 74, RjaE 87	seisund halb
Lääne-Viru	Vihula	Käsmu mõisa park	18		3	3	0	3	0	3	0		5		x	Ranniku 77	
Lääne-Viru	Vihula	Metsiku mõisa park	1,18,19	XIX kesk	3	3	0	3	0	3	0		5		x	Ranniku 70, RjaE 87	metsistunud
Lääne-Viru	Vihula	Palmsed park ja parkmets	1,18,19	XVIII kesk	1,2	3	3	3	3	3	3		4,5	6,8	x	RjaE 87	
Lääne-Viru	Vihula	Toolse park			1	0	0	0	0	0	0						
Lääne-Viru	Vihula	Vihula park parkmetsaga	1,18	XIX	1,2	3	3	3	3	3	3		4,5		x	RjaE 87	
Lääne-Viru	Vinni	Aravuse mõisa park	1		3	3	0	3	0	3	0		5		x	Ranniku 69, RjaE 87	
Lääne-Viru	Vinni	Arumõisa mõis	27			3	0	3	0	3	0		5		x	Ranniku 70, RjaE 87	park puudub, üksikud puud

Maakond	Vald	Nimi	Tänapäevane pargi tüüp (märgi 1 või rohkem)	Pargi rajamise aeg (põisab ligikaudselt alustamisajast)	Kas park on kaitse all? 1= looduskaitselune 2= muinsuskaitsealune 3= ei ole kaitse all 0 = ei ole teada	Hooned ja ehitused	Ehituste ajalugu	Taimestik	Pargi ajalugu	Maastiku- kompleks	Pargi projekteerimise ajalugu	Objektist ei ole teadaolevalt mitte midagi inventeeritud (märgi ristiga)	Milliseid taimi on inventeerides leitud? ¹ (Taimede klassifikatsioon vt. allolevat jaotust võib olla mitu jaotust)	Minu arvates leidub pargis ka (Taimede klassifikatsioon vt. allolevat jaotust, võib olla mitu jaotust)	Minu arvates objektist taimestik on vähemalt osaliselt istutatud enne 1940. aastat (märgi ristiga)	Taimestiku inventuuri teostaja ja teostamise aeg, avaldatud lähteandmed (käskiri, artikkel, kogumik jne.)	Kommentaariid
Lääne-Viru	Vinni	Inju mõisa park	1,18	XIX lõpp	1,2	3	3	3	3	3	3		4,5		x	Ranniku 72, RjaE 87	
Lääne-Viru	Vinni	Kulina park	1,18	XIX II pool	1	3	3	3	0	3	0		4,5		x	Ranniku 70, RjaE 87	
Lääne-Viru	Vinni	Kupna mõis	27			3	0	3	0	3	0		4,5		x	Ranniku 74, RjaE 87	park puudub, üksikud puud,põõsad
Lääne-Viru	Vinni	Küti mõisa park	1	XIX algus	1	3	3	3	0	3	0		4,5		x	Ranniku 71, RjaE 87	
Lääne-Viru	Vinni	Mõdriku mõisa park	1	XVIII II pool	1,2	3	3	3	3	3	3		4,5		x	RjaE 87	
Lääne-Viru	Vinni	Piira mõisa park	1,18,19	XIX II pool	3	3	0	3	0	3	0		4,5		x	Ranniku 76, RjaE 87	
Lääne-Viru	Vinni	Roela mõisa park	1	XIX	1	3	3	3	3	3	0		5		x	Ranniku 72, RjaE 87	
Lääne-Viru	Vinni	Tudu park	1,19	XIX lõpp	1	0	0	0	0	0	0		5		x	Ranniku 77, RjaE 87	
Lääne-Viru	Vinni	Vinni mõisa park	1,18	XVIII-XIX	2	3	3	3	3	3	0		5		x	Ranniku 75, RjaE 87	
Lääne-Viru	Vinni	Viru-Jaagupi pastoraadi park	4	XIX I pool	2	3	3	3	0	3	0		5		x	Ranniku 68	
Lääne-Viru	Vinni	Voore mõisa park	1,19,18	XIX lõpp	2	3	3	3	0	3	0		4,5	2	x	Ranniku 71, RjaE 87	
Lääne-Viru	Vinni	Ädara mõisa park	1	XIX	3	3	0	3	0	3	0		4,5		x	Ranniku 70	metsistunud
Lääne-Viru	Viru-Nigula	Andja mõisa park	1	XVIII II pool	2	3	3	3	0	3	0		4,5		x	Ranniku 70, RjaE 87	
Lääne-Viru	Viru-Nigula	Kunda mõisa park	1,18	XIX II pool	3	3	3	3	0	3	0		4,5	6	x	Ranniku 74, RjaE 87	seisund halb
Lääne-Viru	Viru-Nigula	Kunda mõisa põlispuud	1,18	XIX lõpp	1	3	3	3	0	3	0		4,5	6	x	Ranniku 74,RjaE 87	
Lääne-Viru	Viru-Nigula	Malla mõisa park	1,18,19	XVIII	1,2	3	3	3	3	3	3		4,5	2	x	Ranniku 71, RjaE 87	
Lääne-Viru	Viru-Nigula	Pada park	1,19,18	XIX algus	1	3	3	3	0	3	0		4,5		x	Ranniku 77, RjaE 87	
Lääne-Viru	Viru-Nigula	Samma mõisa park	1	XIX I pool	3	3	3	3	0	3	0		4,5		x	Ranniku 67, RjaE 87	seisund halb
Lääne-Viru	Viru-Nigula	Selja mõisa park	1	XIX algus	3	3	3	3	0	3	0		5		x	Ranniku 70, RjaE 87	seisund halb
Lääne-Viru	Viru-Nigula	Tüükri mõis	27			3	0	3	0	3	0		5		x	Ranniku 69	park puudub, üksikud puud
Lääne-Viru	Viru-Nigula	Unukse mõisa park	1	XIX	3	3	0	3	0	3	0		4,5		x	Ranniku 77, RjaE 87	
Lääne-Viru	Viru-Nigula	Varudi mõisa park	1	XIX-XX	3	3	3	3	0	3	0		5		x	Ranniku 70, RjaE 87	
Lääne-Viru	Viru-Nigula	Vasta mõisa park	1,19	XIX	1,2	3	3	3	3	3	0		4,5		x	Ranniku 70,RjaE 87	

Maakond	Vald	Nimi	Tänapäevane pargi tüüp (märgi 1 või rohkem)	Pargi rajamise aeg (plisab ligikaudsest alustamisajast)	Kas park on kaitses all? 1= looduskaitselune 2= muinsuskaitselune 3= ei ole kaitses all 0 = ei ole teada	Hooned ja ehitused	Ehituste ajalugu	Taimestik	Pargi ajalugu	Maaastiku-kompleks	Pargi projekteerimise ajalugu	Objektist ei ole teadaolevalt mitte midagi inventeeritud (märgi ristiga)	Milliseid taimi on inventeerides leitud?1 (Taimede klassifikatsioon vt. allolevat jaotust võib olla mitu jaotust)	Minu arvates leidub pargis ka (Taimede klassifikatsioon vt. allolevat jaotust, võib olla mitu jaotust)	Minu arvates objekti taimestik on vähemalt osaliselt istutatud enne 1940. aastat (märgi ristiga)	Taimestiku inventuuri teostaja ja teostamise aeg; avaldatud lähteandmed (käskikirj, artikkel, kogumik jne.)	Kommentaariid
Lääne-Viru	Viru-Nigula	Viru-Nigula pastoraadi park	4	XIX	2	3	3	3	0	3	0		5		x	RjaE 87	
Lääne-Viru	Väike-Maarja	Avanduse mõisa park	1,19,18	XIX lõpp	1,2	3	3	3	3	3	0		4,5		x	Ranniku 70, RjaE 87	
Lääne-Viru	Väike-Maarja	Härma mõisa park	1,19	XIX lõpp	3	3	0	3	0	3	0		5		x	Ranniku 69, RjaE 87	metsistunud
Lääne-Viru	Väike-Maarja	Kaarma mõisa park	1	XIX lõpp	3	3	0	3	0	3	0		5		x	Ranniku 67, RjaE 87	seisund halb
Lääne-Viru	Väike-Maarja	Kiltsi mõisa park	1	XVIII algus	1,2	3	3	3	3	3	3		4,5	2,7	x	RjaE 87	
Lääne-Viru	Väike-Maarja	Koonu mõisa park	1,19	XIX II pool	3	3	3	3	0	3	0		4,5		x	Ranniku 70, RjaE 87	seisund halb
Lääne-Viru	Väike-Maarja	Kärša mõisa park	1	XIX kesk	3	3	3	3	0	3	0		5		x	Ranniku 68, RjaE 87	
Lääne-Viru	Väike-Maarja	Käru mõisa park	1	XIX lõpp XX	3	3	0	3	0	3	0		5	6	x	Ranniku 69, RjaE 87	
Lääne-Viru	Väike-Maarja	Liinemõisa mõisa park	1	XIX	3	3	0	3	0	3	0		5		x	Ranniku 76, RjaE 87	hääbuv
Lääne-Viru	Väike-Maarja	Müüriku-Tooma mõisa park	1	XIX lõpp	3	3	0	3	0	3	0		4,5		x	Ranniku 68, RjaE 87	
Lääne-Viru	Väike-Maarja	Määri mõisa park	1,19	XIX II pool	3	3	0	3	0	3	0		5		x	Ranniku 70, RjaE 87	
Lääne-Viru	Väike-Maarja	Nõmme mõisa park	1	XIX II pool	3	3	3	3	0	3	0		4,5		x	Ranniku 70, RjaE 87	
Lääne-Viru	Väike-Maarja	Pandivere mõisa park	1	XIX lõpp	3	3	3	3	0	3	0		5		x	Ranniku 72, RjaE 87	seisund halb
Lääne-Viru	Väike-Maarja	Pudivere park	1	XIX lõpp	1	3	0	3	0	3	0		5		x	Ranniku 70, RjaE 87	
Lääne-Viru	Väike-Maarja	Raeküla mõisa park	1	XIX	3	3	0	3	0	3	0		5		x	Ranniku 72, RjaE 87	seisund halb
Lääne-Viru	Väike-Maarja	Raigu mõisa park	1	XIX kesk	3	3	0	3	0	3	0		5		x	Ranniku 70, RjaE 87	seisund halb
Lääne-Viru	Väike-Maarja	Simuna parkmets	18		1	0	0	0	0	0	0						
Lääne-Viru	Väike-Maarja	Triigi mõisa park	1,18	XIX II pool	1	3	3	3	0	3	0		5		x	Ranniku 73, RjaE 87	
Lääne-Viru	Väike-Maarja	Uniküla mõisa park	1	XIX	3	3	0	3	0	3	0		4,5		x	Ranniku 68	hääbunud
Lääne-Viru	Väike-Maarja	Vao mõis			2	3	3	0	0	0	0						
Lääne-Viru	Väike-Maarja	Varangu mõisa park	18,19,1	XIX algus	1,2	3	3	3	0	3	0		5		x	RjaE 87	
Lääne-Viru	Väike-Maarja	Võivere mõisa park	1	XIX	3	3	0	3	0	3	0		4,5		x	Ranniku 68	
Lääne-Viru	Väike-Maarja	Vorsti mõisa park	1,18	XIX lõpp-XX	3	3	0	3	0	3	0		5		x	Ranniku 77, RjaE 87	

Maakond	Vald	Nimi	Tänapäevane parki tüüp (märgi 1 või rohkem)	Parki rajamise aeg (plisab ligikaudsest alustamisajast)	Kas park on kaitses all? 1= looduskaitselaadne 2= muinsuskaitselaadne 3= ei ole kaitses all 0 = ei ole teada	Hooned ja ehitised	Ehituste ajalugu	Taimestik	Parki ajalugu	Maastiku- kompleks	Parki projekteerimise ajalugu	Objektist ei ole teadaolevalt mitte midagi inventeeritud (märgi ristiga)	Milliseid taime on inventeerides leitud? 1 (Taimede klassifikatsioon vt. allolevat jaotust võib olla mitu jaotust)	Minu arvates leidub parkis ka 1 (Taimede klassifikatsioon vt. allolevat jaotust, võib olla mitu jaotust)	Minu arvates objekti taimestik on vähemalt osaliselt istutatud enne 1940. aastat (märgi ristiga)	Taimestiku inventuuri teostaja ja teostamise aeg, avaldatud lähteandmed (käskiri, artikkel, kogumik jne.)	Kommentaariid	
Lääne-Viru	Väike-Maarja	Väike-Maarja mõisa park				1	1	1	1	1	1	x						
Lääne-Viru	Väike-Maarja	Äntu park	1	XIX II pool	1	3	0	3	0	3	0		4,5		x		Ranniku 70, RjaE 87	
Lääne-Viru	Väike-Maarja	Ärina mõisa park	1	XIX	3	3	0	3	0	3	0		5	6	x		Ranniku 68	
Põlva	Ahja	Ahja mõisa park	1,19	XVIII lõpp-XIX II p	1,2	3	3	3	0	3	0		5		x		Ranniku 76	
Põlva	Kanepi	Erastvere mõisa park	1,18,19	XIX I pool	1	3	3	3	3	3	0		4,5		x		Ranniku 74	
Põlva	Kanepi	Heisri mõisa park	1		3	3	0	3	0	3	0		5		x		Ranniku 72	hävunud
Põlva	Kanepi	Hurmi mõis	27		3	3	0	3	0	3	0		5		x		Ranniku 72	park puudub, üksikud puud
Põlva	Kanepi	Jõksi mõis	27		3	3	0	3	0	3	0		5		x		Ranniku 72	park puudub, üksikud puud
Põlva	Kanepi	Kaagvere mõisa park	1,18,19	XVIII-XIX	2	3	3	3	3	3	0		4,5		x		Ranniku 76	
Põlva	Kanepi	Kanepi pastoraadi aed	4	XVIII lõpp-XIX	3	3	0	3	0	3	0		4,5		x		Ranniku 74	
Põlva	Kanepi	Karste mõisa park	1,19	XIX lõpp	3	3	0	3	0	3	0		4,5		x		Ranniku 69	
Põlva	Kanepi	Kooraste mõisa park	1,18	XIX I pool	3	3	0	3	0	3	0		5		x		Ranniku 75	
Põlva	Kanepi	Krootuse mõisa park	1	XIX lõpp	2	3	3	3	0	3	0		4,5		x		Ranniku 71	
Põlva	Kanepi	Sõrste mõisa park	1	XIX lõpp	3	3	0	3	0	3	0		5		x		Ranniku 72	
Põlva	Kanepi	Vana-Piigandi mõisa park	1,19	XIX II pool	3	3	3	3	0	3	0		5		x		Ranniku 71	
Põlva	Kanepi	Varbuse mõisa park	1	XIX lõpp	2	3	0	3	0	3	0		5		x		Ranniku 67	
Põlva	Kõlleste	Karaski mõisa park	1	XIX II pool	3	3	0	3	0	3	0		5		x		Ranniku 68	
Põlva	Kõlleste	Piigaste mõisa park	1,19	XIX lõpp	2	3	3	3	0	3	0		5		x		Ranniku 68	
Põlva	Kõlleste	Tõdu mõis	27			3	0	3	0	3	0		5		x		Ranniku 69	park puudub üksikud puud
Põlva	Kõlleste	Vana-Prangli mõisa park	1	XIX lõpp	2	3	3	3	0	3	0		4,5		x		Ranniku 68	
Põlva	Kõlleste	Veski mõisa park	1,18	XIX lõpp	3	3	0	3	0	3	0		4,5		x		Ranniku 68	halvas seisus
Põlva	Laheda	Põlgaste mõisa park	1,19	XIX II pool	1,2	3	3	3	0	3	0		4,5	6	x		Ranniku 71	
Põlva	Laheda	Vana-Koiola mõisa park	1	XIX lõpp	3	3	0	3	0	3	0		5		x		Ranniku 72	
Põlva	Laheda	Vardja mõisa park	1	XIX kesk	3	3	0	3	0	3	0		5		x		Ranniku 68	

Maakond	Vald	Nimi	Tänapäevane pargi tüüp (märgi 1 või rohkem)	Pargi rajamise aeg (plisab ligikaudsest alustamisajast)	Kas park on kaitse all? 1= looduskaitselune 2= muinsuskaitsealune 3= ei ole kaitse all 0 = ei ole teada	Hooned ja ehitused	Ehituste ajalugu	Taimestik	Pargi ajalugu	Maastrükkompleks	Pargi projekteerimise ajalugu	Objektist ei ole teadaolevalt mitte midagi inventeeritud (märgi ristiga)	Milliseid taimi on inventeerides leitud?1 (Taimede klassifikatsioon vt. allolevat jaotust võib olla mitu jaotust)	Minu arvates leidub pargis ka (Taimede klassifikatsioon vt. allolevat jaotust, võib olla mitu jaotust)	Minu arvates objektid taimestik on vähemalt osaliselt istutatud enne 1940. aastat (märgi ristiga)	Taimestiku inventuuri teostaja ja teostamise aeg; avaldatud lähteandmed (käskkir, artikkel, kogumik jne.)	Kommentaariid
Põlva	Mikitamäe	Kahkva mõisa park	1	XIX II pool	3	3	0	3	0	3	0		5		x	Ranniku 75	
Põlva	Mooste	Mooste mõisa park	1,19,18	XIX lõpp-XX algus	1,2	3	3	3	3	3	3		4,5	6	x	Ranniku 76	
Põlva	Mooste	Rasina mõisa park	1,19	XVIII lõpp	1,2	3	3	3	0	3	0		5		x	Ranniku 71	
Põlva	Orava	Braakmanni mõis	27	XIX II pool	3	3	0	3	0	3	0		5	6	x	Ranniku 72	park puudub, üksikud puud
Põlva	Orava	Orava mõisa park	1	XIX	2	3	0	3	0	3	0		5		x	Ranniku 76	
Põlva	Põlva	Joosu mõisa park	1,18,19	XIX I pool	2	3	3	3	0	3	0		4,5		x	Ranniku 71	
Põlva	Põlva	Kioma mõisa park	1,19	XIX	3	3	0	3	0	3	0		5		x	Ranniku 73	
Põlva	Põlva	Kähri mõis	27		3	3	0	3	0	3	0		5		x	Ranniku 72	park puudub, üksikud puud
Põlva	Põlva	Lepa mõis	27		3	0	3	0	3	0	0		5		x	Ranniku 72	park puudub, üksikud puud
Põlva	Põlva	Partsi mõisa park	1,19	XIX lõpp	2	3	3	3	0	3	0		4,5		x	Ranniku 75	
Põlva	Põlva	Peri mõisa park	1,18	XIX II pool	1,2	3	3	3	0	3	0		4,5		x	Ranniku 71	
Põlva	Põlva	Põlva pastoraadi park	4	XX	3	3	0	3	0	3	0		5		x	Ranniku 76	
Põlva	Põlva	Saarjärve mõisa park	1,19	XIX II pool	3	3	0	3	0	3	0		5		x	Ranniku74	
Põlva	Põlva	Tilsi mõisa park	1	XIX lõpp	1,2	3	3	3	0	3	0		4,5	2	x	Ranniku 74	
Põlva	Põlva	Uibojärve mõisa park	1	XIX lõpp	3	3	0	3	0	3	0		5		x	Ranniku 71	
Põlva	Põlva linn	Intsikurmu parkmets	20		1	0	0	0	0	0	0		5				
Põlva	Räpina	Lichtenhofi mõis				1	1	1	1	1	1	x					
Põlva	Räpina	Mägijotsa mõis	27		3	3	0	3	0	3	0		4,5		x	Ranniku 72	park puudub, üksikud puud ja põõsad
Põlva	Räpina	Naha mõis	27		3	3	0	3	0	3	0		4,5		x	Ranniku 69	park puudub, üksikud puud ja põõsad
Põlva	Räpina	Palamõisa park	1,19	XIX kesk	3	3	0	3	0	3	0		5		x	Ranniku 74	kahjustunud
Põlva	Räpina	Rahumäe mõisa metsapark	1,18,19	XIX II pool	1,2	3	3	3	0	3	0		4,5		x	Ranniku 75	
Põlva	Räpina	Raigla mõisa park	1	XIX lõpp	3	3	0	3	0	3	0		5		x	Ranniku 72	
Põlva	Räpina	Ruusa mõisa park			2	1	1	1	1	1	1	x					
Põlva	Räpina	Räpina mõisa park	1	XIX kesk	1,2	3	3	3	3	3	0		4,5	3,6	x	RjaE	

Maakond	Vald	Nimi	Tänapäevane pargi tüüp (märgi 1 või rohkem)	Pargi rajamise aeg (plisab ligikaudsest alustamisajast)	Kas park on kaitse all? 1= looduskaitselane 2= muinsuskaitselane 3= ei ole kaitse all 0 = ei ole teada	Hooned ja ehitused	Ehituste ajalugu	Taimestik	Pargi ajalugu	Maastiku- kompleks	Pargi projekteerimise ajalugu	Objektist ei ole teadaolevalt mitte midagi inventeeritud (märgi ristiga)	Milliseid taimi on inventeerides leitud? ¹ (Taimede klassifikatsioon vt. allolevat jaotust võib olla mitu jaotust)	Minu arvates leidub pargis ka (Taimede klassifikatsioon vt. allolevat jaotust, võib olla mitu jaotust)	Minu arvates objektist taimestik on vähemalt osaliselt istutatud enne 1940. aastat (märgi ristiga)	Taimestiku inventuuri teostaja ja teostamise aeg; avaldatud lähedandmed (käskikirj, artikkel, kogumik jne.)	Kommentaariid	
Põlva	Räpina	Räpina pastoraadi aed				1	1	1	1	1	1	x						
Põlva	Räpina	Toolamaa mõisa park	1	XIX lõpp	3	3	0	3	0	3	0		5		x	Ranniku 68	seisund halb	
Põlva	Räpina	Waldhof mõis				1	1	1	1	1	1	x						
Põlva	Räpina	Vastsemõisa	27			3	0	3	0	3	0		4,5		x	Ranniku 72	park puudub, üksikud puud, põõsad	
Põlva	Räpina	Veriora mõisa park	1,19	XIX kesk	2	3	0	3	0	3	0		5		x	Ranniku 71		
Põlva	Räpina	Võõpsu mõis	27			3	0	3	0	3	0		5		x	Ranniku 72	park puudub	
Põlva	Valgjärve	Krüüdneri mõisa park	1,18	XIX lõpp	2	3	3	3	3	3	0		4,5		x	Ranniku 74		
Põlva	Valgjärve	Maaritsa mõisa park	1	XX algus	3	3	0	3	0	3	0		5		x	Ranniku 71		
Põlva	Valgjärve	Mügra mõis	27		3	3	0	3	0	3	0			2		Ranniku 72	park puudub	
Põlva	Valgjärve	Pikajärve mõisa park	1	XIX II pool	2	3	3	3	0	3	0		5		x	Ranniku 71		
Põlva	Valgjärve	Puugi mõisa park	1,18,19	XIX lõpp	3	3	0	3	0	3	0						metsistunud	
Põlva	Valgjärve	Saverna mõisa park	1	XIX lõpp	3	3	0	3	0	3	0		5		x	Ranniku 72		
Põlva	Valgjärve	Soodla mõisa park	1,19	XIX lõpp	3	3	0	3	0	3	0		5		x	Ranniku 72	seisund halb	
Põlva	Valgjärve	Tamme mõisa park	1	XIX lõpp	3	3	0	3	0	3	0		5		x	Ranniku 70		
Põlva	Valgjärve	Valgjärve mõisa metsapark	1,18,19	XIX lõpp-XX algus	1,2	3	0	3	0	3	0		5		x	Ranniku 74		
Põlva	Valgjärve	Vastse-Prangli mõis				1	1	1	1	1	1	x						
Põlva	Vastse-Kuuste	Kiidjärve mõisa park	1,18	XIX II pool	1,2	3	3	3	0	3	0		4,5		x	Ranniku 74		
Põlva	Vastse-Kuuste	Leevi mõisa park	1,19		3	3	0	3	0	3	0		5		x	Ranniku 71	hävunud ehitised, park halvas seisundid	
Põlva	Vastse-Kuuste	Lootvina mõis	27		3	3	0	3	0	3	0		5		x	Ranniku 73	park puudub, üksikud puud	
Põlva	Vastse-Kuuste	Vastse-Kuuste mõisa park	1,19	XIX II pool	1	3	0	3	0	3	0		5		x	Ranniku 71		
Põlva	Veriora	Leevi mõis	27		3	3	0	3	0	3	0		5		x	Ranniku 70	hävunud ehitised, park pole säilinud	
Põlva	Veriora	Timo mõis	27			3	0	3	0	3	0		5		x	Ranniku 75	park puudub üksikud puud	
Põlva	Veriora	Vastse-Koiola mõisa park	1,19	XIX kesk	3	3	0	3	0	3	0		5		x	Ranniku 68		
Põlva	Veriora	Viira mõisa park	1	XIX lõpp	2	3	0	3	0	3	0		4,5		x	Ranniku 75	võsastunud	

Maakond	Vald	Nimi	Tanapäevane pargi tüüp (märgi 1 või rohkem)	Pargi rajamise aeg (piisab ligikaudsest alustamisajast)	Kas park on kaitses all? 1= looduskaitselune 2= muinsuskaitsealune 3= ei ole kaitses all 0 = ei ole teada	Hooned ja ehitused	Ehituste ajalugu	Taimestik	Pargi ajalugu	Maastrukompleks	Pargi projekteerimise ajalugu	Objektist ei ole teadaolevalt mitte midagi inventeeritud (märgi ristiga)	Milliseid taimi on inventeerides leitud? 1 (Taimede klassifikatsioon vt. allolevat jaotust võib olla mitu jaotust)	Minu arvates leidub pargis ka (Taimede klassifikatsioon vt. allolevat jaotust, võib olla mitu jaotust)	Minu arvates objekti taimestik on vähemalt osaliselt istutatud enne 1940. aastat (märgi ristiga)	Taimestiku inventuuri teostaja ja teostamise aeg; avaldatud lähted andmed (käsitkiri, artikkel, kogumik jne.)	Kommentaariid	
Tartu	Alatskivi	Alatskivi mõisa park	1,18,19	XVIII II pool-XIX	1,2	3	3	3	3	3	3		4,5		x	RjaE 84		
Tartu	Alatskivi	Kokora mõisa park	1,18,19	XIX II pool	3	3	3	3	0	3	0		5		x	Ranniku 70, RjaE 84		
Tartu	Elva,Konguta,Nõo,Rõngu	Elva-Peedu metsapark	18	XX	1	3	0	3	0	3	0		5		x	RjaE 84		
Tartu	Haaslava	Kriimanni mõisa park	1,19	XIX lõpp	3	3	3	3	0	3	0		4,5		x	Ranniku 70, RjaE 84		
Tartu	Haaslava	Maidla mõis	27			3	0	3	0	3	0		5				Ranniku 67	park puudub, üksikud puud
Tartu	Haaslava	Uniküla mõis	27			0	0	3	0	3	0		5		x		Ranniku 73	park puudub, üksikud puud
Tartu	Kambja	Haaslava mõis	1,19	XIX	3	3	0	3	0	3	0		4,5		x		Ranniku 76, RjaE 84	seisund halb
Tartu	Kambja	Kambja pastoraadi park	4,19	XIX	3	3	0	3	0	3	0		5		x		Ranniku 70	tugevalt kahjustunud
Tartu	Kambja	Kammeri park (võimalik, et edaspidi puistuna)	1,19	XVIII lõpp-XIX	1	3	3	3	3	3	0		4,5	6	x		RjaE 84,Ranniku 72	
Tartu	Kambja	Kodijärve mõisa park	1,18,19	XIX II pool	1	3	3	3	0	3	0		5		x		RjaE 84, Ranniku 73	
Tartu	Kambja	Pangodi mõis	27			3	0	3	0	3	0		5		x		Ranniku 70	park puudub, üksikud puud
Tartu	Kambja	Raanitsa mõis	27			3	0	3	0	3	0		5		x		Ranniku 72	park puudub, üksikud põlispuud
Tartu	Kambja	Suure-Kambja mõisa park	1,18,19	XVIII lõpp-XIX	1,2	3	3	3	3	3	3		4,5	6	x		RjaE 84,Ranniku 75	
Tartu	Kambja	Uue-Kambja mõisa park	1	XIX lõpp	3	3	3	3	0	3	0		4,5		x		Ranniku 73, RjaE 84	
Tartu	Kambja	Vana-Kuuste mõisa park	1,19	XVIII lõpp-XIX	1	3	3	3	3	3	3		4,5		x		RjaE 84,Ranniku 70	
Tartu	Konguta	Aru mõisa metsapark	1,18,19	XIX II pool	1,2	3	3	3	3	3	0		5	6	x		RjaE 84, Ranniku 73	
Tartu	Konguta	Palu mõisa park				1	1	1	1	1	1	x						
Tartu	Konguta	Suure-Konguta mõisa park	1,19	XIX lõpp-XX	1	3	3	3	3	3	0		4,5		x		RjaE 84	
Tartu	Konguta	Väike-Konguta mõisa park	1,19	XIX II pool	3	3	3	3	0	3	0		5		x		Ranniku 70, RjaE 84	
Tartu	Laeva	Kärevere mõisa park	1	XIX kesk	3	3	0	3	0	3	0		5		x		Ranniku 75, RjaE 84	

Maakond	Vald	Nimi	Tänapäevane pargi tüüp (märgi 1 või rohkem)	Pargi rajamise aeg (põisab ligikaudselt alustamisajast)	Kas park on kaitse all? 1= looduskaitselune 2= muinsuskaitsealune 3= ei ole kaitse all 0 = ei ole teada	Hooned ja ehitused	Ehituste ajalugu	Taimestik	Pargi ajalugu	Maastiku-kompleks	Pargi projekteerimise ajalugu	Objektid ei ole teadaolevalt mitte mädagi inventeeritud (märgi ristiga)	Milliseid taimi on inventeerides leitud?1 (Taimede klassifikatsioon vt. allolevat jaotust võib olla mitu jaotust)	Minu arvates leidub pargis ka (Taimede klassifikatsioon vt. allolevat jaotust, võib olla mitu jaotust)	Minu arvates objektid taimestik on vähemalt osaliselt istutatud enne 1940. aastat (märgi ristiga)	Taimestiku inventuuri teostaja ja teostamise aeg; avaldatud lähemad andmed (käskikirj, artikkel, kogumik jne.)	Kommentaariid
Tartu	Laeva	Laeva mõisa park	1,19	XIX kesk	3	3	3	3	0	3	0		5		x	Ranniku 70, RjaE 84	
Tartu	Luunja	Kabina mõisa park	1,18,19	XIX	3	3	0	3	0	3	0		4,5		x	Ranniku 66, RjaE 84	metsistunud
Tartu	Luunja	Kavastu mõisa park	1,19	XVIII lõpp-XIX	1,2	3	3	3	3	3	3		5		x	RjaE 84, Ranniku 71	
Tartu	Luunja	Luunja mõisa park	1,19	XVIII lõpp-XIX	1,2	3	3	3	3	3	3		4,5		x	RjaE 84, Ranniku 74	
Tartu	Luunja	Pilka mõisa park	1	XIX	3	3	0	3	0	3	0		5		x	Ranniku 66	valdavalt hävinud
Tartu	Luunja	Põvvatu mõisa park	1,19	XIX lõpp	3	3	0	3	0	3	0		5		x	Ranniku 75	
Tartu	Luunja	Sirgu mõis	27			3	0	3	0	3	0		5		x	Ranniku 72	park puudub, üksikud puud
Tartu	Luunja	Vanamõisa mõis	27			3	0	3	0	3	0		5		x	Ranniku 72	park puudub, üksikud puud
Tartu	Luunja	Veibri mõis	27			3	0	3	0	3	0		5		x	Ranniku 66	park puudub, üksikud puud
Tartu	Meeksi	Meeksi park (võimalik, et edaspidi puistuna)	1,19	XIX kesk	1	3	3	3	0	3	0		5		x	RjaE 84, Ranniku 70	
Tartu	Mäksa	Kaagvere mõisa park	1,18,19	XVIII II pool-XIX	1,2	3	3	3	3	3	3		4,5		x	RjaE 84, Ranniku 74	
Tartu	Mäksa	Kaarli mõisa park	1	XIX II pool	3	3	0	3	0	3	0		5		x	Ranniku 72, RjaE 84	hääbuv
Tartu	Mäksa	Kastre mõisa park	1,19	XIX II pool	1	3	0	3	0	3	0		5		x	RjaE 84, Ranniku 75	
Tartu	Mäksa	Mäksa mõisa park	1,19,18	XVIII-XIX	1,2	3	3	3	3	3	3		4,5		x	RjaE 84, Ranniku 70	
Tartu	Mäksa	Poka mõisa park	1,19	XIX lõpp	3	3	0	3	0	3	0		4,5		x	Ranniku 71, RjaE 84	
Tartu	Mäksa	Sarakuste mõisa park	1,18	XIX	3	3	3	3	0	3	0		5		x	Ranniku 65	osa hävinud, võsastunud
Tartu	Mäksa	Vanatorni mõis	27			3	0	3	0	3	0		5		x	Ranniku 71	park puudub, üksikud puud
Tartu	Nõo	Keeri mõisa park	1	XIX kesk	3	3	0	3	0	3	0		5		x	Ranniku 75, RjaE 84	hääbumas
Tartu	Nõo	Luke mõisa park	1,19,18	XVIII II pool	1,2	3	3	3	3	3	3		4,5		x	RjaE 84, Ranniku 73	
Tartu	Nõo	Meeri mõisa park	1,19	XIX	1,2	3	3	3	3	3	0		4,5		x	RjaE 84, Ranniku 74	
Tartu	Nõo	Nõo pastoraadi park	4,26		3	3	0	3	0	3	0		5		x	Ranniku 76, RjaE 84	
Tartu	Nõo	Unipiha mõisa park	1,18,19	XVIII-XIX	1,2	3	3	3	3	3	3		5		x	RjaE 84, Ranniku 73	

Maakond	Vald	Nimi	Tänapäevane pargi tüüp (märgi 1 või rohkem)	Pargi rajamise aeg (piisab ligikaudsest alustamisajast)	Kas park on kaitses all? 1= looduskaitselune 2= muinsuskaitsealune 3= ei ole kaitses all 0 = ei ole teada	Hooned ja ehitused	Ehituste ajalugu	Taimestik	Pargi ajalugu	Maastiku- kompleks	Pargi projekteerimise ajalugu	Objektist ei ole teadaolevalt mitte midagi inventeeritud (märgi ristiga)	Milliseid taimi on inventeerides leitud? 1 (Taimede klassifikatsioon vt. allolevat jaotust võib olla mitu jaotust)	Minu arvates leidub pargis ka (Taimede klassifikatsioon vt. allolevat jaotust, võib olla mitu jaotust)	Minu arvates objekti taimestik on vähemalt osaliselt istutatud enne 1940. aastat (märgi ristiga)	Taimestiku inventuuri teostaja ja teostamise aeg; avaldatud lähted andmed (käskiri, artikkel, kogumik jne.)	Kommentaariid
Tartu	Nõo	Uue-Nõo mõisa park	1,18	XIX II pool	3	3	0 3	0 3	0 3	0	0		4,5		x	Ranniku 68	seisund halb, metsistunud
Tartu	Nõo	Vana-Nõo mõis	27			3	0 3	0 3	0 3	0	0		5		x	Ranniku 69	park puudub, üksikud puud
Tartu	Puhja	Kavilda mõisa park	27			3	0 3	0 3	0 3	0	0		5		x	Ranniku 70	park puudub, üksikud põlispuid
Tartu	Puhja	Puhja pastoraadi park	4	XIX II pool	3	3	0 3	0 3	0 3	0	0		5		x	Ranniku 64	
Tartu	Puhja	Puhja seltsimaja park	17	XX I pool (1925)	1	3	0 3	3 3	0	0	0		5		x	RjaE 84	
Tartu	Puhja	Ulila mõisa park	1,19	XIX II pool	3	3	0 3	0 3	0 3	0	0		4,5		x	Ranniku 65	seisund halb, võsastunud
Tartu	Puhja	Väike-Ulila mõisa park	1	XIX kesk	3	3	0 3	0 3	0 3	0	0		5		x	Ranniku 70, RjaE 84	hääbunud
Tartu	Rannu	Aruselja mõisa park				1	1 1	1 1	1 1	1	x						
Tartu	Rannu	Rannu mõisa park	1,19	XIX kesk -XX	1,2	3	3 3	3 3	3 3	0	0		4,5	6	x	RjaE 84, Ranniku 75	
Tartu	Rannu	Rannu pastoraadi park	4	XIX lõpp	3	3	0 3	0 3	0 3	0	0		5	6	x	Ranniku 69	seisund halb
Tartu	Rannu	Tamme mõisa park	1	XIX lõpp	3	3	0 3	0 3	0 3	0	0		5		x	Ranniku 75	
Tartu	Rõngu	Rõngu pastoraadi park	4,13	XIX kesk	3	3	0 3	0 3	0 3	0	0		4,5		x	Ranniku 75, RjaE 84	
Tartu	Rõngu	Suure-Rõngu mõisa park	1	XVIII II pool-XIX	1,2	3	3 3	3 3	3 3	3	3		4,5		x	RjaE 84	
Tartu	Rõngu	Teedla mõisa park	1,19	XIX II pool	3	3	3 3	0 3	0 3	0	0		5		x	Ranniku 72, RjaE 84	
Tartu	Rõngu	Uderna mõisa park	1,19	XIX I pool	1,2	3	3 3	3 3	3 3	3	3		5	6	x	RjaE 84, Ranniku 67	
Tartu	Rõngu	Valguta park	1	XIX II pool	1,2	3	3 3	0 3	0 3	0	0		4,5		x	RjaE 84, Ranniku 73	
Tartu	Rõngu	Vana-Kirepi mõisa park	1,19	XIX	2	3	3 3	3 3	0 3	0	0		5	6	x	Ranniku 70, RjaE 84	
Tartu	Rõngu	Väike-Rõngu mõis	27			3	0 3	0 3	0 3	0	0		5		x	Ranniku 72	park puudub, üksikud puud
Tartu	Tartu	Haava mõisa park	1	XIX II pool	3	3	0 3	0 3	0 3	0	0		5		x	Ranniku 70, RjaE 84	metsistunud
Tartu	Tartu	Kukulinna mõisa park	1,19,18	XIX II pool	2	3	3 3	0 3	0 3	0	0		4,5		x	Ranniku 75, RjaE 84	
Tartu	Tartu	Kärkna mõisa park	27			3	0 3	0 3	0 3	0	0		5		x	Ranniku 68	kõik hävinud, üksikud puud

Maakond	Vald	Nimi	Tänapäevane pargi tüüp (märgi 1 või rohkem)	Pargi rajamise aeg (põisab ligikaudselt alustamisajast)	Kas park on kaitses all? 1= looduskaitsesealne 2= muinsuskaitsesealne 3= ei ole kaitses all 0 = ei ole teada	Hooned ja ehitused	Ehituste ajalugu	Taimestik	Pargi ajalugu	Maastiku- kompleks	Pargi projekteerimise ajalugu	Objektist ei ole teadaolevalt mitte midagi inventeeritud (märgi ristiga)	Milliseid taime on inventeerides leitud? (Taimede klassifikatsioon vt. allolevat jaotust võib olla mitu jaotust)	Minu arvates leidub pargis ka (Taimede klassifikatsioon vt. allolevat jaotust, võib olla mitu jaotust)	Minu arvates objekti taimestik on vähemalt osaliselt istutatud enne 1940. aastat (märgi ristiga)	Taimestiku inventuuri teostaja ja teostamise aeg, avaldatud lähteandmed (käskiri, artikkel, kogumik jne.)	Kommentaariid
Tartu	Tartu	Marama mõis	27			3	0	3	0	3	0		4,5		x	Ranniku 75	park puudub, üksikud puud ja põõsad
Tartu	Tartu	Saadjärve park	1,18,19	XVIII lõpp-XIX	1,2	3	3	3	3	3	3		4,5		x	RjaE 84,Ranniku 74	
Tartu	Tartu	Sootaga mõisa park	1,19	XIX II pool	3	3	3	3	0	3	0		4,5	6	x	Ranniku 70	
Tartu	Tartu	Taabri mõisa park	1	XIX kesk	3	3	0	3	0	3	0		4,5		x	Ranniku 70, RjaE 84	
Tartu	Tartu	Tammistu mõisa park	1,19	XIX	1,2	3	3	3	3	3	0		5		x	RjaE 84, Ranniku 69	
Tartu	Tartu	Tordi mõisa park				1	1	1	1	1	1	x					
Tartu	Tartu	Vahi mõisa park	1,18,19	XIX lõpp	3	3	0	3	0	3	0		5		x	Ranniku 70	enamuses hävinud
Tartu	Tartu	Vasula mõisa park	1,19	XIX I pool	3	3	0	3	0	3	0		4,5		x	Ranniku 71, RjaE 84	
Tartu	Tartu	Vedu mõisa park	1,19	XIX algus	2	3	3	3	0	3	0		4,5	6	x	Ranniku 74, RjaE 84	seisund halb
Tartu	Tartu	Vesneri mõisa park	1,19,18	XIX	1	3	3	3	3	3	0		4,5		x	RjaE 84, Ranniku 74	
Tartu	Tartu linn	Barclay platsi park	14	XIX II pool		0	0	0	0	0	0						
Tartu	Tartu linn	Holmi park	14	XX II pool		0	0	0	0	0	0						
Tartu	Tartu linn	Jaama mõisa park	1	XIX II pool	3	3	3	3	0	3	0		5		x	Ranniku 71,RjaE 84	
Tartu	Tartu linn	Kanali park	14	XX II pool		0	0	0	0	0	0						
Tartu	Tartu linn	Karlova mõisa park	1,14,19	XIX algus	2	3	3	3	3	3	3		5		x	Ranniku 75, RjaE 84	
Tartu	Tartu linn	Kassitoome park	14	XIX lõpp		0	0	0	0	0	0						
Tartu	Tartu linn	Keskpark	14			0	0	0	0	0	0						
Tartu	Tartu linn	Kuningaplats	14			0	0	0	0	0	0						
Tartu	Tartu linn	Lembitu park	14	XX I pool		0	0	0	0	0	0						
Tartu	Tartu linn	Lillemägi	14	XX kesk	3	0	0	0	0	0	0						
Tartu	Tartu linn	Maarjamõisa mõisa park	26,19	XIX II pool	3	3	3	3	0	3	0		4,5		x	Ranniku 71,RjaE 84	
Tartu	Tartu linn	Maaülikooli park	14,21	XX II pool		0	0	0	0	0	0						
Tartu	Tartu linn	Mathieseni park	14	XX I pool		0	0	0	0	0	0						
Tartu	Tartu linn	Piiskopi mõisa park (Forseliuse park)	1,14,27	XVIII	3	0	0	3	3	3	0		4,5		x	Ranniku 63, RjaE 84	

Maakond	Vald	Nimi	Tänapäevane pargi tüüp (märgi 1 või rohkem)	Pargi rajamise aeg (piisab ligikaudselt alustamisajast)	Kas park on kaitses all? 1= looduskaitselaune 2= muinsuskaitsealaune 3= ei ole kaitses all 0 = ei ole teada	Hooned ja ehitused	Ehituste ajalugu	Taimestik	Pargi ajalugu	Maastrukompleks	Pargi projekteerimise ajalugu	Objektid ei ole teadaolevalt mitte midagi inventeeritud (märgi ristiga)	Milliseid taimi on inventeerides leitud? 1 (Täimede klassifikatsioon vt. allolevat jaotust võib olla mitu jaotust)	Minu arvates leidub pargis ka (Täimede klassifikatsioon vt. allolevat jaotust, võib olla mitu jaotust)	Minu arvates objekti taimestik on vähemalt osaliselt istutatud enne 1940. aastat (märgi ristiga)	Taimestiku inventuuri teostaja ja teostamise aeg; avaldatud lähteandmed (käskiri, artikkel, kogumik jne.)	Kommentaariid
Tartu	Tartu linn	Pirogovi park	14			0	0	0	0	0	0						
Tartu	Tartu linn	Politsei plats	14			0	0	0	0	0	0						
Tartu	Tartu linn	Puukooli park	14			0	0	0	0	0	0						
Tartu	Tartu linn	Raadi mõisa park	1,18,21	XVIII	1,2	3	3	3	3	3	3		4,5		x	RjaE 84	
Tartu	Tartu linn	Ropka mõisa park	1,14,19	XIX	3	3	3	3	3	3	0		4,5		x	Ranniku 75, RjaE 84	
Tartu	Tartu linn	Sanatooriumi park	14,18			0	0	0	0	0	0						
Tartu	Tartu linn	Suveaead	14			0	0	0	0	0	0						
Tartu	Tartu linn	Tartu tammik	14	XXI		0	0	0	0	0	0						
Tartu	Tartu linn	Tartu-Maarja pastoraadi park				1	1	1	1	1	1	x					kõik hävinud
Tartu	Tartu linn	Toomemäe park	14,17,19	XIX algus	1,2	3	3	3	3	3	3		4,5		x	RjaE 84	
Tartu	Tartu linn	Tähtvere mõisa park	1,14,19	XIX	2	3	3	3	3	3	0		4,5		x	Ranniku 75, RjaE 84	
Tartu	Tartu linn	Vabaduse puiestik	14			0	0	0	0	0	0						
Tartu	Tartu linn	Vaksali park	14			0	0	0	0	0	0						
Tartu	Tartu linn	Vanemuise park	14			0	0	0	0	0	0						
Tartu	Tartu linn	Ülejõe park	14			0	0	0	0	0	0						
Tartu	Tähtvere	Haage mõisa park	27			3	0	3	0	3	0		5		x	Ranniku 67	park puudub, üksikud põlispuud
Tartu	Tähtvere	Ilmatsalu mõisa park	1	XIX II pool	1	3	3	3	0	3	0		5		x	RjaE 84, Ranniku 76	
Tartu	Tähtvere	Vorbuse mõisa park	1	XIX lõpp-XX	3	3	3	3	0	3	0		5		x	Ranniku 68, RjaE 84	
Tartu	Vara	Alajõe mõisa park	1	XIX II pool	3		3		3		3		5		x	RjaE 84, Ranniku 70	
Tartu	Vara	Kaarli mõisa park	1	XIX lõpp	3	3	0	3	0	3	0		5		x	Ranniku 70, RjaE 84	hääbuv
Tartu	Vara	Kuusiku mõis	27			3	0	3	0	3	0		5		x	Ranniku 70	park puudub, üksikud puud
Tartu	Vara	Vara mõisa park	1,19	XIX	1,2	3	3	3	3	3	0		4,5		x	RjaE84,Ranniku 71	
Tartu	Vara	Äte mõis	27			3	0	3	0	3	0		5		x	Ranniku 64	park puudub, üksikud puud
Tartu	Võnnu	Issaku mõisa park	1	XIX lõpp	3	3	0	3	0	3	0		5		x	Ranniku 72, RjaE 84	
Tartu	Võnnu	Kurista mõisa park	1	XIX II pool	2	3	3	3	0	3	0		5		x	Ranniku 72, RjaE 84	

Maakond	Vald	Nimi	Tänapäevane pargi tüüp (märgi 1 või rohkem)	Pargi rajamise aeg (põhisab ligikaudselt alustamisajast)	Kas park on kaitse all? 1= looduskaitsealune 2= muinsuskaitsealune 3= ei ole kaitse all 0 = ei ole teada	Hooned ja ehitused	Ehituste ajalugu	Taimestik	Pargi ajalugu	Maastiku- kompleks	Pargi projekteerimise ajalugu	Objektist ei ole teadaolevalt mitte midagi inventeeritud (märgi ristiga)	Milliseid taimi on inventeerides leitud? (Taimede klassifikatsioon vt. allolevat jaotust võib olla mitu jaotust)	Minu arvates leidub pargis ka (Taimede klassifikatsioon vt. allolevat jaotust, võib olla mitu jaotust)	Minu arvates objektist taimestik on vähemalt osaliselt istutatud enne 1940. aastat (märgi ristiga)	Taimestiku inventuuri teostaja ja teostamise aeg, avaldatud lähteandmed (käskiri, artikkel, kogumik jne.)	Kommentaariid	
Tartu	Võnnu	Rootsi mõisa park				1	1	1	1	1	1	x						
Tartu	Võnnu	Võnnu pastoraadi park; (edaspidi puuderühmana)	4,19	XIX II pool	1,2	3	3	3	3	3	0		5		x		RjaE 84, Ranniku 71	
Tartu	Ülenurme	Lemmatsi mõis	27			3	0	3	0	3	0		5		x		Ranniku 68	park puudub, üksikud puud
Tartu	Ülenurme	Reola mõisa park	1	XIX II pool	3	3	3	3	0	3	0		5		x		Ranniku 67, RjaE 84	
Tartu	Ülenurme	Räni mõis	27,19			3	0	3	0	3	0		5		x		Ranniku 68	park puudub, üksikud puud, allee seisund halb
Tartu	Ülenurme	Ülenurme mõisa park	1,19	XIX algus	1	3	3	3	3	3	0		4,5		x		RjaE 84,Ranniku 74	
Valga	Hargla	Hargla pastoraadi aed	26	XIX	2	3	0	3	0	3	0		4,5		x		R.&E. 84	Ranniku park puudub, looduslik männik
Valga	Helme	Barclay de Tolli mausoleumi park	19	XIX	1	3	3	3	3	3	3		5		x		R.&E. 84	Abies sibirica 54 tk
Valga	Helme	Helme mõisa park	1	XVII,XVIII	1,2	3	3	3	0	3	0		4,5		x		R.&E. 84	Robinia
Valga	Helme	Helme pastoraadi park	4	XIX	1,2	3	0	3	0	3	0		4,5		x		Ranniku 73, R.&E.84	
Valga	Helme	Holdre mõisa park	18	XX	2	3	2	3	0	3	0		5	8	x		Ranniku 73, R.&E.84	RjaE-park puudub
Valga	Helme	Jõgeveste mõisa park	1,19	XIX saj. II p	3	3	2	3	0	3	0		5		x		Ranniku 76	
Valga	Helme	Koorküla mõisa park	1	XIX II pool	3	3	3	3	0	3	0		4,5		x		Ranniku 75,R:jaE:84	võsastub, halb seisund
Valga	Helme	Patküla mõisa park	1	XVIII lõpp	2	3	3	3	0	3	0		5		x		Ranniku 67,R:jaE:84	
Valga	Helme	Roope mõisa park	1	XIX II pool	3	3	0	3	0	3	0		5		x		Ranniku 67	halb seisund
Valga	Helme	Taagepera mõisa park	1,19	XVIII	1,2	3	3	3	3	3	3		4,5		x		R.&E. 84	Viburnum lentago,,Acer campastre,Juglans mandshurica,Qercus rubra, Acer tataricum, Betula pendula, Picea omorica,Picea abies,Pinus cembra,Acer platanoides, Ionicera caerulea...
Valga	Hummuli	Aitsra mõis	27			3	0	3	0	3	0		5		x		Ranniku 67	park puudub

Maakond	Vald	Nimi	Tänapäevane pargi tüüp (märgi 1 või rohkem)	Pargi rajamise aeg (plisab ligikaudsest alustamisajast)	Kas park on kaitses all? 1= looduskaitselune 2= muinsuskaitsealune 3= ei ole kaitses all 0 = ei ole teada	Hooned ja ehitused	Ehituste ajalugu	Taimestik	Pargi ajalugu	Maastrukompleks	Pargi projekteerimise ajalugu	Objektist ei ole teadaolevalt mitte midagi inventeeritud (märgi ristiga)	Milliseid taimi on inventeerides leitud?1 (Täimede klassifikatsioon vt. allolevat jaotust võib olla mitu jaotust)	Minu arvates leidub pargis ka (Täimede klassifikatsioon vt. allolevat jaotust, võib olla mitu jaotust)	Minu arvates objekti taimestik on vähemalt osaliselt istutatud enne 1940. aastat (märgi ristiga)	Taimestiku inventuuri teostaja ja teostamise aeg; avaldatud lähteandmed (käsikiri, artikkel, kogumik jne.)	Kommentaariid
Valga	Hummuli	Ala mõisa park	1	XIX saj II pool	3	3	0	3	0	3	0		5		x	Ranniku 67 R.& E. 84	park hävinud
Valga	Hummuli	Asu mõisa park	1	XVII ? XIX saj	3	3	2	3	0	3	0		5	8	x	Ranniku 67,R.&E.84	metsistuv
Valga	Hummuli	Hummuli mõisa park	1,18	XIX	1,2	3	3	3	3	3	0		4,5	8	x	Ranniku 76,R.&E. 84	Phellodendron amurense,Craetagus punctata,Ulmus sp,Picea glauca, Fraxinus pensylvanica,Betula lutea,Quercus rubra,Larix kaempferi
Valga	Karula	Kaagjärve vabrikumõis	23	XIX	2	3	3	3	0	0	0		5		x	R.&E. 84	Acer tataricum
Valga	Karula	Kaagjärve-Mäemõisa mõisa park	1,19,21	XIX saj	1,2	3	3	3	0	3	0		4,5	6,8	x	Ranniku75, R,jaE.84,Sander	Acer ginnala, Juglans mandschurica, Jugl. Cinerea,Fraxinus pensylvanica, Quercus rubra,Syringa , Thuja occ., Picea glauca, Pseudotsuga menz.,Pinus serotina,Aralia elata jt.
Valga	Karula	Karula mõisa park	4,19	XVII	1,2	3	3	3	0	3	0		4,5		x	Ranniku 69;R.&E.84	Abies balsamea,Pinus cembra, Tilia platyphyllos
Valga	Karula	Karula pastoraadi park	4	XIX-XX I pool	2	3	3	3	0	3	0		4,5,6		x	Ranniku 72, R.&E. 84	halb seisund
Valga	Karula	Pikkjärve mõis	27			3	0	3	0	0	0		5		x	Ranniku 72, R.&E.84	park puudub, üksikud puud
Valga	Karula	Rebase mõis	27			3	0	3	0	3	0		5		x	Ranniku 72	park puudub, üksikud puud
Valga	Karula	Werderau mõisa park				1	1	1	1	1	1	x					
Valga	Õru	Lotta mõisa park	1	XVIII	3	3	2	3	0	3	0		4,5		x	Ranniku 75, R.&E. 84	
Valga	Õru	Uniküla mõisa park	1	XIX I pool	3	3	0	3	0	3	0		5		x	Ranniku 72,R.&E.84	hääbumas
Valga	Otepää	Anne mõisa park	1	XIX saj II pool	3	3	0	3	0	3	0		4,5		x	Ranniku 67,73	halb
Valga	Otepää	Arula mõisa park	1	XV ? XIX saj	3	3	3	3	0	3	0		4,5		x	Ranniku72	halb
Valga	Otepää	Ilmjärve mõisa rark	1	XIX saj II pool	3	3	0	3	0	3	0		4,5		x	Ranniku 67, R.&E. 84	Picea engelmani
Valga	Otepää	Kastolatsi mõis	27			3	2	3	0	3	0		5		x	Ranniku 68	park puudub, vaid põlispuud
Valga	Otepää	Koigu mõis	27			3	0	3	0	0	0		5		x	Ranniku 67	hävinenud, vaid üksikud puud
Valga	Otepää	Nüpli mõis	27			3	0	3	0	3	0		5		x	Ranniku 70	park puudub, üksikud puud
Valga	Otepää	Otepää pastoraadi park	4	XIX I pool	2	3	0	3	0	3	0		4,5		x	Ranniku 72,R.&E.84	

Maakond	Vald	Nimi	Tänapäevane pargi tüüp (märgi 1 või rohkem)	Pargi rajamise aeg (plisabi ligikaudsest alustamisajast)	Kas park on kaitses all? 1= looduskaitselune 2= muinsuskaitselune 3= ei ole kaitses all 0= ei ole teada	Hooned ja ehitised	Ehituste ajalugu	Taimestik	Pargi ajalugu	Maastiku- kompleks	Pargi projekteerimise ajalugu	Objektist ei ole teadaolevalt mitte midagi inventeeritud (märgi ristiga)	Milliseid taime on inventeerides leitud? 1 (Taimede klassifikatsioon vt. allolevat jaotust võib olla mitu jaotust)	Minu arvates leidub pargis ka 1 (Taimede klassifikatsioon vt. allolevat jaotust, võib olla mitu jaotust)	Minu arvates objekti taimestik on vähemalt osaliselt istutatud enne 1940. aastat (märgi ristiga)	Taimestiku inventuuri teostaja ja teostamise aeg, avaldatud lähteandmed (käsitliri, artikkel, kogumik jne.)	Kommentaariid
Valga	Otepää	Pilkuse mõisa park	1	XIX II pool	3	3	0	3	0	3	0		4,5		x	Ranniku 71, R:jaE:84	halb seisund
Valga	Otepää	Pühajärve mõisa park	1,18	XIX saj	1	3	3	3	3	3	0		4,5		x	Ranniku76,R.&E.84	Betula pendula,lutea,Phellodendron amurense,Pinus ambra,,Juglans cinerea,prunus maackii,Fraxinus..., Lonicera
Valga	Otepää	Truuta mõisa park	1	XIX IV veerand	3	3	0	3	0	3	0		5		x	Ranniku 67	halb seisund
Valga	Otepää	Vana-Otepää mõis	27			3	0	3	0	3	0		5		x	Ranniku 68, R:jaE:84	park puudub, üksikud puud
Valga	Otepää	Vidriku mõisa park	1	XIX II pool	3	3	0	3	0	3	0		4,5		x	Ranniku 67,R:jaE:84	halb seisund
Valga	Palupera	Hellenurme mõisa park (koos Middendorfi matusekohaga)	1,24	XVIII	1,2	3	3	3	3	3	3		4,5	3,8	x	Ranniku75, R:jaE.84,Sander 07	
Valga	Palupera	Lustimägi (kinnistu Lustimäe)	18	XX	1	0	0	0	0	0	0						
Valga	Palupera	Neeruti mõisa park	1	XIX II pool	3	3	0	3	0	3	0		5,4		x	Ranniku 74	hääbunud
Valga	Palupera	Palupera mõisa park	1,19	XIX	1,2	3	3	3	3	3	0		4,5	6	x	Ranniku 72, R.&E. 84	
Valga	Palupera	Päidla mõis	27			3	0	3	0	3	0		5		x	Ranniku 70	park puudub, üksikud puud
Valga	Põdrala	Leebiku mõisa park	1	XIX I pool	3	3	0	3	0	3	0		4,5		x	Ranniku 75,R:jaE:84	halb seisund
Valga	Põdrala	Lõve mõisa park	1	XVIII - XIX algus	1,2	3	3	3	0	3	0		4,5		x	Ranniku 67, R:jaE:84	Juglans cinerea
Valga	Põdrala	Murikatsi mõisa park	1	XIX lõpp	3	3	0	3	0	3	0		5		x	Ranniku 71	halb seisund
Valga	Põdrala	Riidaja mõisa park	1,19,18	XVIII saj II pool	1,2	3	3	3	3	3	0		4,5	6,8	x	R.&E. 84	Juglans cinerea, Acer plataniodes,Acer tataricum, Picea pungens, Abies concolor, Syringa amurensis
Valga	Põdrala	Vanamõisa mõis	27			3	0	3	0	3	0		5		x	Ranniku 67	park puudub, üksikud puud
Valga	Puka	Aakre mõisa park	1	XIX saj	1,2	3	3	3	0	3	0		4,5	8	x	Ranniku 69;R.&E.84	Ulmus suberosa 2tk,Picea pungens
Valga	Puka	Kuigatsi mõisa park	1	XVIII-XIX	1,2	3	3	3	0	0	0		4,5		x	Ranniku 72, R.&E. 84	
Valga	Puka	Puka mõisa park	1,19	XIX	1,2	3	3	3	0	3	0		4,5		x	Ranniku 72, R.&E. 84	
Valga	Puka	Soontaga mõisa park	1	XIX II pool	3	3	0	3	0	3	0		5		x	Ranniku 76,R:jaE:84	

Maakond	Vald	Nimi	Tänapäevane pargi tüüp (märgi 1 või rohkem)	Pargi rajamise aeg (plisab ligikaudsest alustamisajast)	Kas park on kaitses all? 1= looduskaitsealune 2= muinsuskaitsealune 3= ei ole kaitses all 0 = ei ole teada	Hooned ja ehitused	Ehituste ajalugu	Taimestik	Pargi ajalugu	Maaastiku kompleks	Pargi projekteerimise ajalugu	Objektist ei ole teadaolevalt mitte midagi inventeeritud (märgi ristiga)	Milliseid taimi on inventeerides leitud?1 (Taimede klassifikatsioon vt. allolevat jaotust võib olla mitu jaotust)	Minu arvates leidub pargis ka (Taimede klassifikatsioon vt. allolevat jaotust, võib olla mitu jaotust)	Minu arvates objekti taimestik on vähemalt osaliselt istutatud enne 1940. aastat (märgi ristiga)	Taimestiku inventuuri teostaja ja teostamise aeg; avaldatud lähteandmed (käsitorni, artikkel, kogumik jne.)	Kommentaariid
Valga	Puka	Uus-Puka mõisa park				1	1	1	1	1	1	x					
Valga	Sangaste	Keeni mõisa park	1	XIX saj IV veerand	1	3	0	3	0	3	0		4,5		x	Ranniku 72, R.&E. 84	Fraxinus pensylvanica, Thuja occ.
Valga	Sangaste	Pringi mõis	27			3	0	3	0	3	0		5		x	Ranniku 72, R:jaE:84	park puudub, üksikud puud
Valga	Sangaste	Restu mõisa park	1	XIX lipool	1	3	3	3	0	3	0		4,5		x	Ranniku 72, R.&E. 84	Acer negundo, Juglans cinerea, Larix, Populus, Ulmus americana jt
Valga	Sangaste	Sangaste mõisa park	1,19,21	XIX algus	1,2	3	3	3	3	3	3		4,5	8,1	x	R.&E. 84	Alnus sp., Hydrangea arborescens, paniculata, Rhododendron, Ostrya sp., Sambucus canadensis, Juglans mandshurica, Sorbus americana, Fraxinus pensylvanica.....
Valga	Sangaste	Sangaste pastoraadi park	4	XIX algus	3	3	3	3	0	3	0		4,5		x	Ranniku 67, R.&E. 84	Acer saccharicum, Larix kampferi,
Valga	Sangaste	Vaalu mõisa park				1	1	1	1	1	1	x					hävinenud
Valga	Taheva	Koikküla mõisa park	1	XIX II pool	2	3	3	3	0	3	0		5		x	Ranniku 75, R.&E. 84	võsastub, halb seisund
Valga	Taheva	Laanemetsa mõisa park	1	XIX	3	3	0	3	0	3	0		5		x	Ranniku 75, R.&E. 84	
Valga	Taheva	Taheva mõisa park	1,18	XX	1,2	3	3	3	3	3	3		4,5	6	x	Ranniku 75, R.&E. 84	Pinus mugo, Pseudotsuga menz., Juglans mandshurica, Acer ginnala, Salix alba, Larix x eurolepis.
Valga	Taheva	Tidriküla mõis	27			3	0	3	0	3	0		5		x	Ranniku 73, R:jaE:84	park puudub, üksikud puud
Valga	Tõlliste	Iigaste mõisa park	1	XIX sai	3	3	2	3	0	3	0		4,5		x	Ranniku 72, R.&E. 84	halb seisund
Valga	Tõlliste	Laatre mõisa park	1	XIX II pool	3	3	0	3	0	3	0		5		x	Ranniku 67, R.&E. 84	
Valga	Tõlliste	Paju mõisa park	1	XVIII lõpp	1,2	3	3	3	0	3	0		4,5		x	Ranniku 72	
Valga	Tõlliste	Sooru mõisa park	1,19,18	XIX-XX I pool	1,2	3	3	3	0	3	0		4,5		x	Ranniku 75, R.&E. 84	
Valga	Tõlliste	Tõlliste mõisa park	1,19	XIX lõpp	3	3	0	3	0	3	0		4,5		x	Ranniku 67	halb seisund
Valga	Tõlliste	Uue-Tõlliste mõisa park				1	1	1	1	1	1	x					
Valga	Tõrva linn	Tõrva EAMS-i park	21		1	0	0	3	0	0	0		4,5			R.&E. 84	Fraxinus pensylvanica, Syringa reflexa, Craetagusorbus, Acer sacc., Picea americana, Petula pendula, Quercus rubra, Populus koreana jt

Maakond	Vald	Nimi	Tänapäevane pargi tüüp (märgi 1 või rohkem)	Pargi rajamise aeg (piisab ligikaudselt allustamisajast)	Kas park on kaitse all? 1= looduskaitselune 2= muinsuskaitsealune 3= ei ole kaitse all 0 = ei ole teada	Hooned ja ehitused	Ehituste ajalugu	Taimestik	Pargi ajalugu	Maastiku- kompleks	Pargi projekteerimise ajalugu	Objektist ei ole teadaolevalt mitte midagi inventeeritud (märgi ristiga)	Milliseid taimi on inventeerides leitud?1 (Taimede klassifikatsioon vt. allolevat jaotust võib olla mitu jaotust)	Minu arvates leidub pargis ka (Taimede klassifikatsioon vt. allolevat jaotust, võib olla mitu jaotust)	Minu arvates objekti taimestik on vähemalt osaliselt istutatud enne 1940. aastat (märgi ristiga)	Taimestiku inventuuri teostaja ja teostamise aeg: avaldatud lähteandmed (kasikiri, artikkel, kogumik jne.)	Kommentaariid	
Valga	Tõrva linn	Tõrva keskkooli park	21		1	0	0	0	0	0	0							
Valga	Tõrva linn	Tõrva linna puhkepark	14,21	XIX	1	0	0	0	0	0	0							
Valga	Tõrva linn	Tõrva Sõpruse park	14		1	0	0	0	0	0	0							
Valga	Valga linn	Alexanderhof mõisa park				1	1	1	1	1	1	x						asukoht teadmata
Valga	Valga linn	Kapsta mõisa park			3	1	1	1	1	1	1	x						
Valga	Valga linn	Laatsi mõisa park	18	XIX II pool	3	3	0	3	0	3	0		5	6	x		Ranniku 72	halb seisund
Valga	Valga linn	Pidrika mõisa park				1	1	1	1	1	1	x						
Valga	Valga linn	Valga linnapark	14		1	0	0	0	0	0	0							
Valga	Valga linn	Valga Säde park	14		1	0	0	0	0	0	0							
Valga	Valga linn	Valga VET-ravila park	18		1	0	0	0	0	0	0							
Võru	Antsla	Boose mõis				3	0	3	0	3	0						Ranniku 72	park puudub, hävinud
Võru	Antsla	Tsooru mõisa park	1,18,19	XIX II pool	2	3	3	3	3	3	0		4,5		x		Ranniku 69, RjaE 84	
Võru	Antsla	Vana-Antsla mõisa park	1,19,18,21	XVIII lõpp-XIX	1,2	3	3	3	3	3	3		4,5	2	x		RjaE 84	
Võru	Haanja	Haanja mõisa park	1	XIX lõpp	3	3	0	3	0	3	0		5		x		Ranniku 76, RjaE 84	
Võru	Haanja	Luutsniku mõisa park	1	XIX II pool	3	3	3	3	0	3	0		5		x		Ranniku 68	
Võru	Haanja	Plaani mõisa park				1	1	1	1	1	1	x						
Võru	Haanja	Rogosi mõisa park	1,19,18	XIX II pool	1,2	3	3	3	3	3	0		5		x		Ranniku 73, RjaE 84	
Võru	Lasva	Lasva mõisa park	1	XIX II pool	3	3	0	3	0	3	0		5		x		Ranniku 74, RjaE 84	
Võru	Lasva	Maaska mõis				3	0	0	0	3	0						Ranniku 72	park puudub, hävinud
Võru	Lasva	Otsa mõisa park	1	XIX II pool	3	3	0	3	0	3	0		5		x		Ranniku 74	
Võru	Lasva	Pindi mõisa park	1	XIX II pool	3	3	3	3	0	3	0		5		x		Ranniku 68	hävinud
Võru	Misso	Misso mõisa park	1	XIX II pool	3	3	0	3	0	3	0		4,5		x		Ranniku 70, RjaE 84	
Võru	Mõniste	Mõniste mõisa park	1,18,19	XIX II pool	1	3	3	3	3	3	0		4,5		x		Ranniku 75, RjaE 84	
Võru	Mõniste	Saru mõis	27			3	0	3	0	3	0		4		x		Ranniku 68	park puudub, põõsad

Maakond	Vald	Nimi	Tänapäevane pargi tüüp (märgi, 1 või rohkem)	Pargi rajamise aeg (piisab ligikaudsest alustamisajast)	Kas park on kaitses all? 1= looduskaitselune 2= muinsuskaitselune 3= ei ole kaitses all 0 = ei ole teada	Hooned ja ehitised	Ehituste ajalugu	Taimestik	Pargi ajalugu	Maastrükkompleks	Pargi projekteerimise ajalugu	Objektist ei ole teadaolevalt mitte midagi inventeeritud (märgi ristiga)	Milliseid taimi on inventeerides leitud? 1 (Täiame klassifikatsioon vt. allolevat jaotust võib olla mitu jaotust)	Minu arvates leidub pargis ka (Täiame klassifikatsioon vt. allolevat jaotust, võib olla mitu jaotust)	Minu arvates objekti taimestik on vähemalt osaliselt istutatud enne 1940. aastat (märgi ristiga)	Taimestiku inventuuri teostaja ja teostamise aeg; avaldatud lähteandmed (käskiri, artikkel, kogumik jne.)	Kommentaariid
Võru	Mõniste	Vastse-Roosa mõisa park	1,18,19	XIX II pool	3	3	3	3	0	3	0		5		x	Ranniku 69, RjaE 84	
Võru	Rõuge	Hohentaunen mõisa park				1	1	1	1	1	1	x					
Võru	Rõuge	Rõuge mõisa park	1,18	XIX II pool	1	3	3	3	3	3	3		4,5		x	Ranniku 73, RjaE 84	
Võru	Rõuge	Rõuge pastoraadi park				1	1	1	1	1	1	x					
Võru	Rõuge	Sänna mõisa park	1,19,18	XIX algus	2	3	3	3	0	3	0		5		x	Ranniku 74, RjaE 84	seisund halb
Võru	Rõuge	Ulmenau mõis				1	1	1	1	1	1	x					
Võru	Rõuge	Uue-Saaluse park	1	XIX kesk	1	3	3	3	3	3	0		4,5		x	Ranniku 75, RjaE 84	
Võru	Rõuge	Vana-Kasaritsa mõis	27			3	0	3	0	3	0		4		x	Ranniku 69	park puudub, põõsad
Võru	Rõuge	Vastse-Nursi mõisa park	1,19	XIX lõpp	3	3	0	3	0	3	0		5		x	Ranniku 70, RjaE 84	seisund halb
Võru	Rõuge	Viitina mõisa park	1,19,18	XIX II pool	1	3	3	3	3	3	0		5		x	Ranniku 73, RjaE 84	
Võru	Sõmerpalu	Järvere mõisa park	1	XIX I pool	1,2	3	3	3	3	3	0		4,5		x	RjaE 84	
Võru	Sõmerpalu	Kärgula mõisa park	1	XIX II pool	3	3	0	3	0	3	0		5		x	Ranniku 70, RjaE 84	enamikl hävinud
Võru	Sõmerpalu	Linnamäe mõisa park	1,19,18	XIX II pool	1,2	3	3	3	0	3	0		4,5		x	Ranniku 74, RjaE 84	
Võru	Sõmerpalu	Sõmerpalu mõisa park	1,18,19	XIX	1,2	3	3	3	3	3	3		5	6	x	RjaE 84	
Võru	Urvaste	Kassi mõis	27			3	0	3	0	3	0		5		x	Ranniku 72	üksikud põlispuud
Võru	Urvaste	Urvaste mõisa park	1,19	XIX II pool	1	3	3	3	3	3	0		4,5		x	Ranniku 72, RjaE 84	
Võru	Urvaste	Urvaste pastoraat				1	1	1	1	1	1	x					
Võru	Urvaste	Uue-Antsla mõisa park	1,19	XIX I pool	1	3	3	3	0	3	0		5		x	Ranniku 69, RjaE 84	
Võru	Urvaste	Vaabina mõisa park	1,19	XIX II pool	3	3	0	3	0	3	0		5		x	Ranniku 73, RjaE 84	
Võru	Varstu	Kõrgepalu mõisa park	1	XIX II pool	3	3	3	3	0	3	0		5		x	Ranniku 69, RjaE 84	
Võru	Varstu	Krabi mõisa park	1	XIX II pool	3	3	0	3	0	3	0		5		x	Ranniku 72	säilinud vähe
Võru	Varstu	Vana-Roosa mõisa park	1,18	XIX II pool	3	3	0	3	0	3	0		5		x	Ranniku 65	halvasti säilinud

Maakond	Vald	Nimi	Tänapäevane pargi tüüp (märgi 1 või rohkem)	Pargi rajamise aeg (piisab ligikaudsest alustamisajast)	Kas park on kaitse all? 1= looduskaitselune 2= muinsuskaitselune 3= ei ole kaitse all 0 = ei ole teada	Hooned ja ehitised	Ehituste ajalugu	Taimestik	Pargi ajalugu	Maastiku- kompleks	Pargi projekteerimise ajalugu	Objektist ei ole teadaolevalt mitte midagi inventeeritud (märgi ristiga)	Milliseid taimi on inventeerides leitud?1 (Taimede klassifikatsioon vt. allolevat jaotust võib olla mitu jaotust)	Minu arvates leidub pargis ka (Taimede klassifikatsioon vt. allolevat jaotust, võib olla mitu jaotust)	Minu arvates objekti taimestik on vähemalt osaliselt istutatud enne 1940. aastat (märgi ristiga)	Taimestiku inventuuri teostaja ja teostamise aeg, avaldatud lähteandmed (käsitliri, artikkel, kogumik jne.)	Kommentaariid
Võru	Vastseliina	Loosi mõisa park	1,19	XIX II pool	3	3	3	3	0	3	0		5		x	Ranniku 71, RjaE 84	seisund halb
Võru	Vastseliina	Põhu mõis	27		3	0	3	0	3	0			5		x	Ranniku 72	park puudub, üksikud puud
Võru	Vastseliina	Vana-Saaluse mõisa park	1,18,19	XIX II pool	2	3	3	3	0	3	0		5		x	Ranniku 75, RjaE 84	
Võru	Vastseliina	Vastseliina pastoraadi park	4	XIX lõpp	2	3	3	3	0	3	0		5		x	Ranniku 72, RjaE 84	
Võru	Vastseliina	Vastseliina mõisa park	1,18	XIX I pool	3	3	3	3	3	3	3		5		x	Ranniku 75, RjaE 84	
Võru	Võru	Juba mõisa park	1	XIX lõpp	3	3	3	3	0	3	0		4,5		x	Ranniku 72, RjaE 84	
Võru	Võru	Vana-Nursi mõisa park				1	1	1	1	1	1	x					
Võru	Võru	Vastse-Kasaritsa mõisa park	27			3	3	3	0	3	0		4,5		x	Ranniku 65	park puudub, üksikud puud ,põõsad
Võru	Võru	Väimela mõisa park	1,19	XVIII lõpp-XIX	1,2	3	3	3	3	3	0		5		x	RjaE 84	
Võru	Võru linn	Kreutswaldi park	14,19	XVIII lõpp-XIX	1	0	0	3	3	3	3		4,5		x	RjaE 84	
Võru	Võru linn	Võru mõis	27			3	0	3	0	3	0		5		x	Ranniku 68	park puudub, üksikud puud

Kartoitus historiallisten puistojen ja puutarhojen inventoinneista Suomessa

Suomen ja Viron yhteistyönä käynnistettiin syksyllä 2009 DEVEPARK-hanke, jossa paneudutaan historiallisten puistojen kestävä hoidon kehittämiseen ja matkailun edistämiseen. Hankkeeseen liittyen selvitämme, mitä ja kuinka paljon historiallisista puisto- ja puutarhakohteista Suomessa on inventoitu. Usein esimerkiksi rakennuskanta on inventoitu tai jossakin vaiheessa on tehty kasvikartoitus. Olemme etenkin kiinnostuneita tietämään, miten kulttuurikasvit ja niiden alkuperä (vanhat lajikkeet, ns. perinnekasvit) on kasvillisuusinventoinneissa huomioitu. Esimerkiksi, mikä osa puiston tai puutarhan kasvillisuudesta on alkuperäistä tai erityisen vanhaa istutusta ja mikä osa on uudempaa.

Toivomme, että vastaatte Excel-taulukkoon kustakin tietämättänne historiallisesta puutarhakohteesta tiedot omalle rivilleen. Ilmoitetuista kohteista valitsemme joukon sellaisia historiallisesti merkittäviä puistoja tai puutarhoja, joissa on vielä jäljellä erityisen vanhaa puutarhakasvillisuutta ja joihin voisi valita paikalle tyypillisen perinnetunnuskasvin. Testaamme myös kehittämäämme menetelmää kasvikarkulaisten löytämiseksi sekä haemme tietoa ja tarinoita vanhasta puutarhakasvillisuudesta.

Olemme erityisesti kiinnostuneita Varsinais-Suomen, Kanta-Hämeen, Päijät-Hämeen, Uudenmaan, Itä-Uudenmaan, Kymenlaakson ja Etelä-Karjalan alueiden historiallisista puisto- ja puutarhakohteista, mutta otamme mielellämme vastaan tietoa myös muun Suomen kohteista.

Vastaanottajiksi olemme valinneet avainhenkilöitä, joilla on joko henkilökohtaista tai asemansa puolesta saatua tietoa inventoinneista sekä historiallisista puistoista ja puutarhoista Suomessa. Toivomme, että välittäisitte kyselyämme eteenpäin alan asiantuntijoille tai muuten kohteista tietäville, myös vaillinaiset tiedot ovat arvokkaita.

Vastausaika: mielellään juhannukseen mennessä (27.6.2010). Taulukon täyttäminen vie aikaa arviolta 5-20 min/kohde. Pyydämme lähettämään täytetyn taulukon sähköpostitse osoitteeseen: merja.hartikainen@mtt.fi

Antamienne tietojen pohjalta tehdään kooste historiallisista puistoista ja puutarhoista. Lisäksi tavoitteenamme on saada kokonaiskuva tehdyistä inventoinneista ja tietoja käytetään myös perinnetunnuskasvien nimeämiseksi. Vastaava kartoitus tehdään myöhemmin myös Virossa.

Kiitos vastaamisesta.

Lisätietoa kyselystä:

Merja Hartikainen, merja.hartikainen@mtt.fi, 040-8327953

Lisätietoja DEVEPARK-hankkeesta: Turun yliopiston koulutus- ja kehittämiskeskukseen vetämässä hankkeessa on 16 suomalaista ja virolaista kumppania. Hanketta rahoittaa EU:n Central Baltic Interreg IVA -ohjelma. Maa- ja elintarviketalouden tutkimuskeskuksesta ovat mukana Kansallinen kasvigeenivaraohjelma Jokioisista ja Puutarhatutkimus Piikkiöstä.

<http://www.devepark.utu.fi>;

<https://portal.mtt.fi/portal/page/portal/www/Hankkeet/devepark>

Firenzen julistuksen mukaan historiallisella puutarhalla tarkoitetaan rakennus- ja puutarhakulttuurin luomusta, jolla on yleistä historiallista ja taiteellista merkitystä. Lisäksi historiallisen puutarhan arvo voi perustua ainutlaatuiseseen kasvilajistoon, maisemaan tai puutarhan käyttötapoihin. Historiallisia puutarhoja voivat olla myös vaatimattomimmat ”kansanpuutarhat”.

LIITE 5. Inventointilomake (Suomi)

Kartoitus historiallisten puistojen ja puutarhojen inventoinneista Suomessa



Vastaajan tiedot

Nimi:

Sähköposti:

Puhelin:

Organisaatio:

Tiedossa olevien historiallisten kohteiden perustiedot (Mielellään kirjataan kaikki tiedossa olevat historiallisesti merkittävät kohteet, myös soveltuvin osin)					Mitä kohteesta on inventoitu Merkitse numerolla: (1= on inventoitu, 2= osittain inventoitu, 3=ei ole lainkaan inventoitu, 4= ei tietoa)							Tiedot kasvillisuudesta ja kasvillisuusinventoinneista			
Kohteen nimi	Sijaintikunta	www-osoite	Puutarhatyyppi (merkitse 1 tai useampi)	Puutarhan perustamisajankohta (arvio riittää)	Rakennukset ja rakenteet	Rakennusten historia	Kasvillisuus	Puutarhan historia	Maisemakokonaisuus	Puiston suunnitteluhistoria	Kohteesta ei ole inventoitu tietääkseni mitään (rasti)	Mitä kasviluokkia inventoinnissa on käytetty (Kasvien luokittelu ALLA; voi olla useampia/ kohde)	Kohteen puistosta löytyy mielestäni yhä (Kasvien luokittelu ALLA; voi olla useampia/ kohde)	Mielestäni kohteen kasvillisuus on ainakin osittain istutettu ennen 1940-lukua (rasti)	Kasvillisuusinventoinnin suorittaja, raportin lähdetiedot
Jokioisten kartanopuisto	Jokioinen	www.mtt.fi/kartanopuisto	1	1780-luku	1	1 (2)	2	1	4	2		2,3,4,5,6	2,3,4,5,6,7,8, 10:1960-luvun jälkeen istutettuja pensaita, puita ja perennoja	x	Pia Kurki 2003:Jokioisten kartanopuiston historiallinen inventointi, Jokioinen, MTT. Merja Hartikainen 2010: Jokioisten kartanopuiston puutarhakasvillisuuden inventointi, käsikirjoitus

SELITTEET

Puutarhatyyppi:

- | | |
|---------------------------------------|--------------------------------------|
| 1 kartanopuutarha (puisto) | 14 kaupunkipuisto/ puistikko |
| 2 maatilapuutarha (esim. torppa) | 15 urheilupuisto |
| 3 huvilapuutarha | 16 leikkipuisto |
| 4 pappilapuutarha | 17 kansanpuisto |
| 5 omakotitalopuutarha (piha) | 18 puistometsä |
| 6 rivitalopuutarha (piha) | 19 puistokatu |
| 7 kerrostalopiha | 20 muut julkiset kaupunki-istutukset |
| 8 sairaalan puisto/puutarha | 21 arboretum |
| 9 koulu puisto/puutarha | 22 museon piha/puutarha |
| 10 vankila puisto/puutarha | 23 tehdaspuutarha |
| 11 asemapuisto | 24 hautausmaa |
| 12 kanavapuutarha | 25 kirkkopuisto |
| 13 muu julkisen rakennuksen ympäristö | 26 muu istutettu puutarhakohde |

Kasvien luokittelu:

- muinaistulokkaita
- viljelykarkulaisia (alkuperäiseltä istutuspaikalta ympäristöön levinneet pensaat ja perennat, yrtit), arviolta ainakin 60 vuotta vanhoja
- vanhoja perennoja (monivuotisia ruohovartisia koristekasveja, esim. pioni, akileija), arviolta ainakin 60 vuotta vanhoja
- vanhoja koristepensaita, arviolta ainakin 60 vuotta vanhoja
- vanhoja havu- tai lehtipuita, arviolta ainakin 100 vuotta vanhoja
- vanhoja hedelmäpuita, marjapensaita, arviolta ainakin 60 vuotta vanhoja
- kulttuurinrikkaruohoja
- luonnonvaraista kasvillisuutta
- talon vanhoja viljelylajikkeita (yrtejä, ruista, perunaa, sipulia jne.), arviolta ainakin 60 vuotta vanhoja
- muuta, mitä:
- alueelle palautettuja kyseisen puutarhan alkuperäiskasveja
- ei tietoa

Ajalooliste parkide ja aedade inventuuride kaardistamine Virossa



Vastaja andmed	
Nimi:	
Organisatsioon:	
E-mail:	
Tel.:	

LomakeNro

Ajaloolist parkide ja taimekolektsioonide põhiaandmed							Millised objekti osad on inventeeritud? Märgi numbriga: (3= on inventeeritud, 2= osaliselt inventeeritud, 1=ei ole üldse inventeeritud 0 =ei ole teada) Mitu							Andmed taimestiku ja taimestiku inventuuride kohta		
Nimi	Maakond	Vald	Algne pargi tüüp	Tänapäevane pargi tüüp (märgi 1 või rohkem)	Pargi rajamise aeg (piisab ligikaudselt alustamisajast)	Kas park on kaitse all? 1= looduskaitsealune 2= muinsuskaitsealune 3= ei ole kaitse all 0 = ei ole teada	Hooned ja ehitused	Ehituste ajalugu	Taimestik	Pargi ajalugu	Maastiku-kompleks	Pargi projekteerimise ajalugu	Objektist ei ole teadaolevalt mitte midagi inventeeritud (märgi ristiga)	Milliseid taimi on inventeerides leitud? (Taimede klassifikatsioon vt. allolevat jaotust võib olla mitu jaotust)	Minu arvates leidub pargis ka (Taimede klassifikatsioon vt. allolevat jaotust, võib olla mitu jaotust)	Minu arvates objekti taimestik on vähemalt osaliselt istutatud enne 1940. aastat (märgi ristiga)

Selgitused

Aiatüüp:

- | | |
|-------------------------------|----------------------------------|
| 1 mõisaaed (park) | 14 linnapark/puistik |
| 2 taluaed(näit.popsikoht) | 15 spordipark |
| 3 suvilaaed | 16 mängupark |
| 4 pastoraadiaed | 17 rahvapark |
| 5 eramuaed(õu) | 18 parkmets |
| 6 ridaelamuaed(õu) | 19 allee,puiestee |
| 7 korrusmajaaed | 20 muud avalikud linanistandikud |
| 8 haigla park/aed | 21 arboretum,dendraarium |
| 9 kooli park/aed | 22 muuseumi õu/aed |
| 10 vanglapark/aed | 23 tehase aed |
| 11 jaama park | 24 kalmistu |
| 12 kanali aed | 25 kirikupark |
| 13 muu avaliku ehitise ümbrus | 26 muud haljasalad |
| | 27 endine puukool |

Taimede klassifikatsioon

- muinastulnukad
- metsistunud kultuurtaimed(e. kultuurpõgenikud, näit. pöösad ja püsigud, ürdid)
- vanad püsigud (mitmeaastased rohtsed dekoratiivtaimed, näit.pojeng, kurekell)
 - vanad
 - dekoratiivpöösad (vähemalt 60 aastat või
 - 4 vanemad)
 - vanad okas või
 - lehtpuud(vähe malt 100 aastat või
 - 5 vanemad)
 - Viljapuud,
 - 6 marjapöösad
 - 7 Kultuurumbrohud
 - 8 looduslik taimestik
 - vanad
 - kultuursordid(ürdid, rukis,
 - 9 kartul, sibul jt)
 - 10 teised :

MTT TEKEE TIETEESTÄ ELINVOIMAA

MTT RAPORTTI 88

www.mtt.fi/julkaisut

MTT Raportti -julkaisusarjassa julkaistaan maatalous -ja elintarviketutkimusta sekä maatalouden ympäristötutkimusta käsitteleviä tutkimusraportteja. Lukijoille tarjotaan tietoa MTT:n kaikilta tutkimusaloilta eli biologiasta, teknologiasta ja taloudesta.

MTT, 31600 Jokioinen.

