

PUISTOMETSÄN VAIHEITA

Aulangon historia ulottuu pitkälle ennen kristinuskon tuloa Suomeen. Aulangonvuorella oli muinaisten hämäläisten kulttipaikka sekä linnoitus, joka hävitettiin vuoden 1250 tienoilla ruotsalaisten ryhtyessä rakentamaan Hämeen linnaa.

Varsinainen puistometsän historia alkaa vuodesta 1883, jolloin Venäjällä asekaupoilla suuren omaisuuden hankkinut teollisuusmies, eversti Hugo Standertskjöld osti silloisen Karlbergin kartanon. Hän ryhtyi rakennuttamaan 150 hevosmiehen ja yli sadan jalkamiehen voimin englantilaistyyppistä kartanopuistoa. Syntyi Joutsenlampi ja Metsälampi, uusia teitä, graniittilinna, huvimajoja, näköalaterasseja... ja kaiken huipuksi vuonna 1907 Aulangonvuorelle kohosi 33 metriä korkea näköalatorni.

Alueelle istutettiin runsaasti uusia puulajeja, kukkia ja pensaita. Alkuperäistä kasvustoa hävisi, mutta saatiin aikaan yksi Suomen huomattavimpia matkailunähtävyyksiä. Parhaiten säilyneitä ovat lehtikuusi, pihtakuusi ja sembrämänty sekä lehmus, vaahtera ja jalava. Villiintyneitä pensaita on runsaasti.

LUONNONSUOJELUALUEEN PERUSTAMINEN

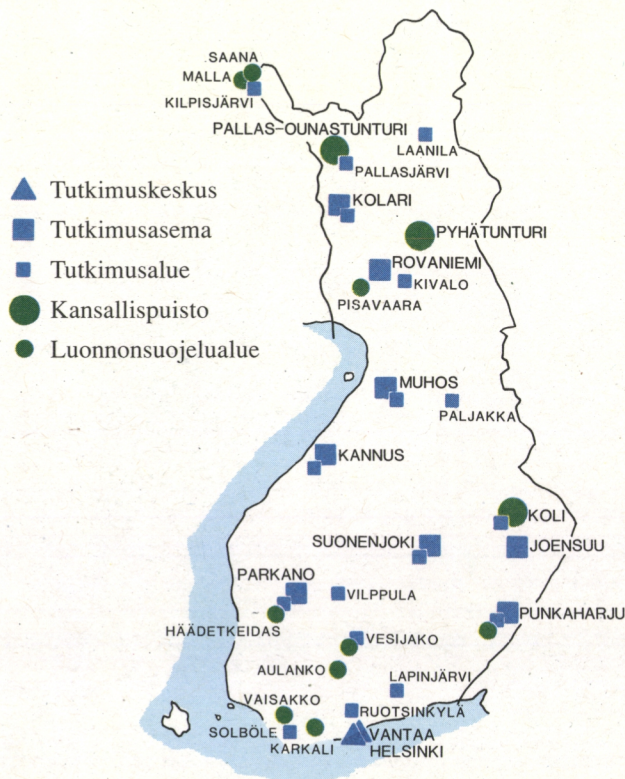
Standertskjöldin ikääntyessä nousi esiin huoli Aulangon säilymisestä jälkipolville. Hän halusi puiston pysyvän avoimena kaikille.

Vuonna 1930 Hämeen läänin maaherra antoi päätöksen alueen rauhoittamisesta. Hoitosuunnitelman mukaisesti alueelle istutettiin lisää ulkomaisten puulajien metsiköitä ja puuryhmiä monipuolistamaan luontoa. Hoidettu puistomaisuus on vähitellen antanut tilaa jylhemmälle metsälle ja vakiintuneelle kasvillisuudelle. Nykyisin alueelta tavataan mm. kaikki jalot lehti-puulajimme.

METSÄNTUTKIMUSLAITOS METLA

Metla on vuonna 1917 perustettu maa- ja metsätalousministeriön alainen tutkimuslaitos. Metla ratkaisee metsiä koskevia ongelmia tutkimuksen keinoin. Tutkimuksen painoaloja ovat metsien terveydentilan ja metsäluonnon monimuotoisuuden sekä metsien monikäytön ja puuvarojen vajaakäytön tutkimukset.

Metla käsittää Helsingin ja Vantaan tutkimuskeskukset sekä kahdeksan tutkimusasemaa eri puolilla Suomea. Pitkäaikaisten tutkimusten jatkuvuuden turvaamiseksi Metlalla on hallinnassaan tutkimusmetsiä noin 150 000 hehtaaria, joista lähes 70 000 hehtaaria on luonnonsuojelualueita.



Tutkimusmetsäpalvelut 1996

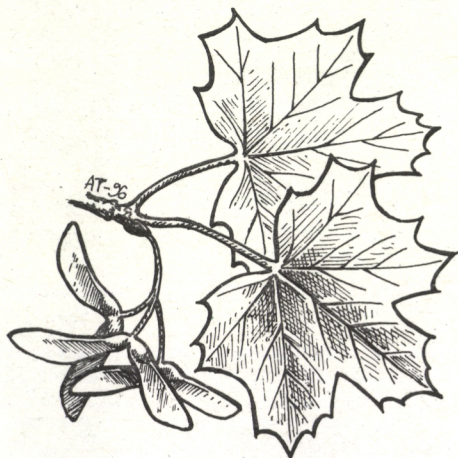
SUOMI

 AULANGON
LUONNONSUOJELUALUE


AULANGON PUISTOMETSÄ JA LUONNON-SUOJELUALUE

Tervetuloa Aulangolle! Aulangon puistometsä on osa laajempaa, luonnonsuojelulain nojalla rauhoitettua, 152 hehtaarin laajuista luonnonsuojelualuetta. Alue on perustettu Aulangon linnavuorelta avautuvan kansallismaiseman sekä vanhan englantilaistyyppisen kartano-puiston ja siihen kuuluvien metsien suojelemiseksi.

Luonnonsuojelualan hoidosta ja hallinnasta vastaa Metsäntutkimuslaitos (Metla). Alueen viides hoito- ja käyttösuunnitelma on valmistumassa. Puistometsää hoidetaan niin, että kaunis ja elinvoimainen puistomaisuus säilyy. Luonnonvaraiset metsät, joita on lähes puolet pinta-alasta, takaavat osaltaan Aulangon metsien monimuotoisuuden.













AULANKO TUTKIMUSKOHTENA

Aulangon luonnonsuojelualue on yksi Metlan tutkimusmetsäalueista. Aulangon erikoisuuksia ovat mm. ulkomaisten puulajien metsiköt, visakoivikot, laaja pihlajikko ja puulajien tavallisesta poikkeavat muodot.

Aulanko on myös tärkeä metsien ulkoilu- ja virkistyskäytön tutkimuskohde. Aulangolla on Metlan toimipaikka, jossa tutkitaan puiden siemensatoa ja kukintaa.

KARTTAMERKIT

-  luonnonsuojelualue
-  Metlan toimipaikka
-  paikoitusalue
-  rengastie
-  polku
-  pensas- ja puulajipolku
-  Näkötorni
-  Joutsenlampi
-  Graniittilinna
-  Karhuluola

Nähtävyydet löydät seuraamalla vaakunaviittoja maastossa.

OHJEITA KÄVIJÖILLE

Aulangon luonto on antoisin jalan liikkujalle. Jätä auto-si vain merkityille paikoitusalueille.

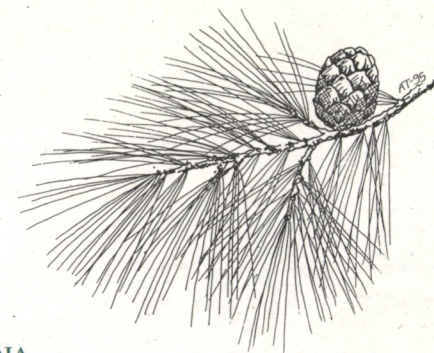
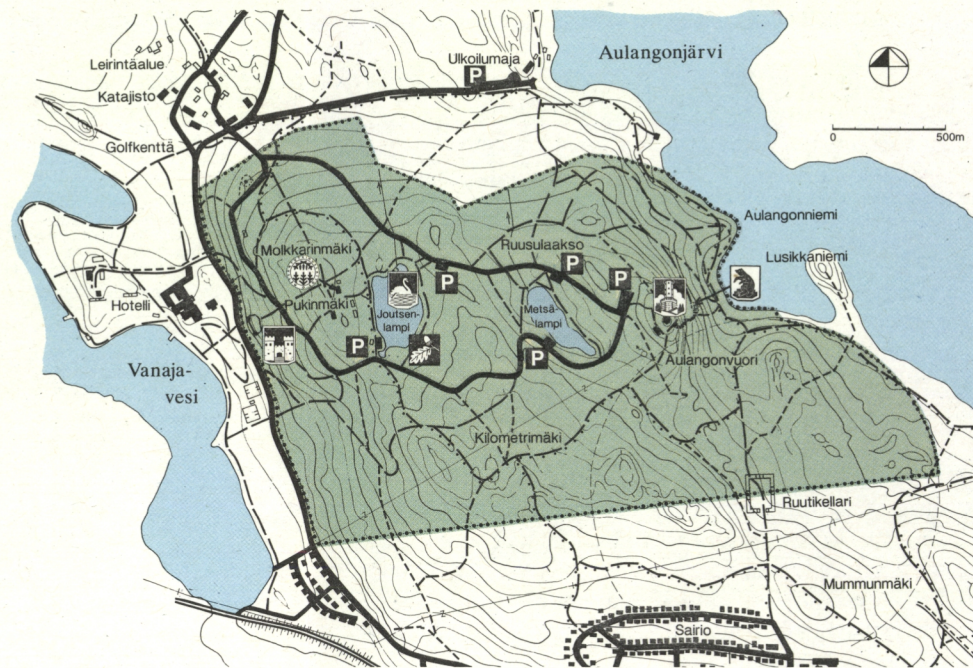
Sallittua on mm.

- liikkuminen jalan, hiihtäen ja teitä pitkin pyöräillen
- marjastus ja sienestys

Kiellettyä on

- roskaaminen
- kukkien, puunoksien ja muiden kasvien poimiminen
- lintujen ja muiden eläinten häiritseminen
- rakenteiden, opasteiden ym. vahingoittaminen

Alueen rauhoituksesta on säädetty asetuksella 1437/91. Tarvittaessa järjestyssääntö on kokonaisuudessaan saatavilla Metlasta.



LISÄTIETOJA

Metsäntutkimuslaitos Metla

- Aulangon puistometsä, 14999 Hämeenlinna puh. 03-6822 791
- Vantaan tutkimuskeskus, Jokiniemenkuja 1, 01300 Vantaa puh. 09-857 051