



Luonnonvara- ja
biotalous- ja
tutkimus 5/2015

TILASTO:

Metsämaan omistus 2013

23.1.2015

Luonnonvara- ja biotalouden tutkimus 5/2015

TILASTO

Metsämaan omistus 2013

23.1.2015

Jussi Leppänen ja
Jukka Torvelainen

Luonnonvarakeskus, Helsinki 2015



Suomen virallinen tilasto
Finlands officiella statistik
Official Statistics of Finland

ISBN: 978-952-326-004-7 (Verkkajulkaisu)

ISSN 2342-7647 (Verkkajulkaisu)

URN: <http://urn.fi/URN:ISBN:978-952-326-004-7>

Copyright: Luonnonvarakeskus (Luke)

Kirjoittajat: Jussi Leppänen, jussi.leppanen@luke.fi, puh. 029 532 5444

Jukka Torvelainen, jukka.torvelainen@luke.fi, puh. 029 532 5127

Julkaisija ja kustantaja: Luonnonvarakeskus (Luke), Helsinki 2015

Julkaisuvuosi: 2015

Kannen kuva: Erkki Oksanen

Kuolinpesien metsänomistus vähenee tasaisesti

Yksityishenkilöt omistivat Luonnonvarakeskuksen julkaisemien tietojen mukaan vuoden 2013 lopussa yhteensä 376 000 vähintään yhden hehtaarin metsätilakokonaisuutta. Metsää omistavien kuolinpesien määrä on vähentynyt vuoden 2006 jälkeen seitsemässä vuodessa 3 800 metsätilalla (8 %) ja niihin kuuluvan metsämaan ala 160 000 hehtaarilla. Kuolinpesiä on muutettu erityisesti verotusyhtymiksi, joiden määrä on kasvanut kaikkiaan 7 700 metsätilalla (16 %) ja 254 000 hehtaarilla.

Metsätilakokonaisuudella tarkoitetaan kaikkia saman omistajan tai omistajaryhmän metsäkiinteistöjä, jotka tilastoidaan yhdeksi kokonaisuudeksi niiden sijaintipaikasta riippumatta. Yksityishenkilöillä (yksin tai puolison kanssa, verotusyhtymät ja kuolinpesät) oli vuoden 2013 lopussa omistuksessaan yhteensä 376 000 vähintään yhden hehtaarin metsätilakokonaisuutta, joihin kuului keskimäärin 27,8 hehtaaria metsämaata. Vastaava metsänomistajien lukumäärä ylsi 685 000 henkilöön, sillä metsätilakokonaisuudella on tavallisesti useita omistajia (puolisot, yhtymän tai kuolinpesän jäsenet). Kun tarkasteltavan metsäkokonaisuuden koon alarajaksi otetaan kaksi hehtaaria, oli tilojen lukumäärä 347 000, keskikoko 30,1 hehtaaria ja metsänomistajien kokonaismäärä 632 000. Keskimäärin omistajia oli henkilö- ja perheomistuksessa olevalla kokonaisuudella 1,2, verotusyhtymällä 2,9 ja kuolinpesällä 4,0.

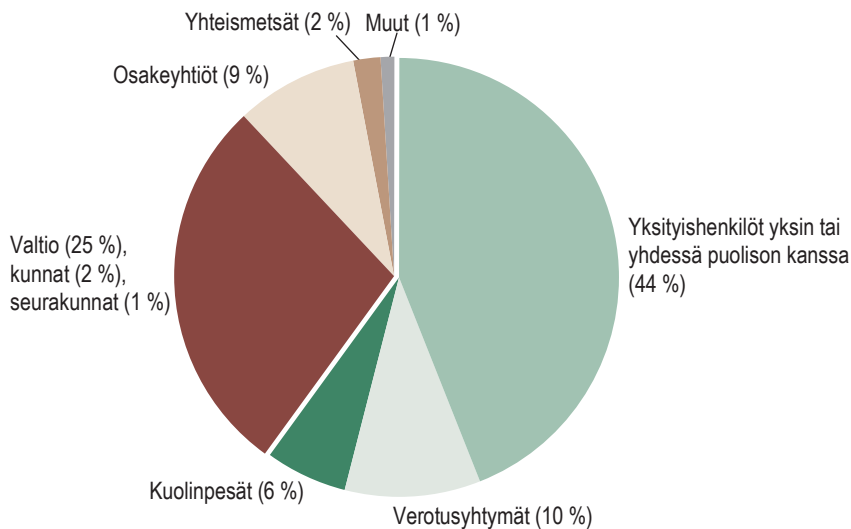
Vähintään hehtaarin suuruista yksityishenkilöiden metsätilakokonaisuuksista omistettiin yksin tai puolison kanssa 73 prosenttia, verotusyhtyminä 15 ja kuolinpesinä 12 prosenttia. Yksin tai puolison kanssa omistettujen tilakokonaisuuksien keskikoko oli 27,9 hehtaaria, joten niihin kuului yhteensä 74 prosenttia kaikista yksityisten omistamista metsämaasta. Verotusyhtymillä keskikoko ja osuus metsämaasta (31,1 ha, 16 %) olivat hieman suurempia, ja kuolinpesillä (23,2 ha, 10 %) pienempiä.

Vuoden 2006 jälkeen vähintään hehtaarin suuruisten kuolinpesien määrä on vähentynyt tasaisesti 3 800 metsätilalla (-8 %) ja metsämaan ala 160 000 hehtaarilla (-13 %). Kuolinpesien väheneminen on kanavoitunut pääosin verotusyhtymiin, joiden metsäkokonaisuuksien määrä on kaikkiaan kasvanut 7 700 tilalla (+16 %) ja metsämaan ala 254 000 hehtaarilla (+17 %). Yksityisten henkilöiden yksin tai puolison kanssa omistamissa metsätiloissa määrän ja metsämaan muutokset ovat olleet suhteellisen pieniä (+1 600 metsätilaa, -52 000 ha). Myös yksityishenkilöiden kaikkiaan omistamien metsätilakokonaisuuksien kokonaismäärä ja metsämaan ala ovat muuttuneet suhteellisen vähän (+5 500 metsätilaa, +42 500 ha).

Alle 20 metsähehtaarin (minimipinta-ala 1 hehtaaria) tilakokonaisuuksia oli lukumääräisesti 61 prosenttia kaikista yksityisten omistamista tiloista, mutta niiden osuus metsämaan alasta jäi 17 prosenttiin. Yli sadan hehtaarin metsätiloja oli vain viisi prosenttia, mutta niiden osuus metsäalasta oli 30 prosenttia. Viimeisen seitsemän vuoden aikana (2007–2013) sekä alle kymmenen hehtaarin tilojen että yli 100 hehtaarin tilojen lukumäärät ovat kasvaneet.

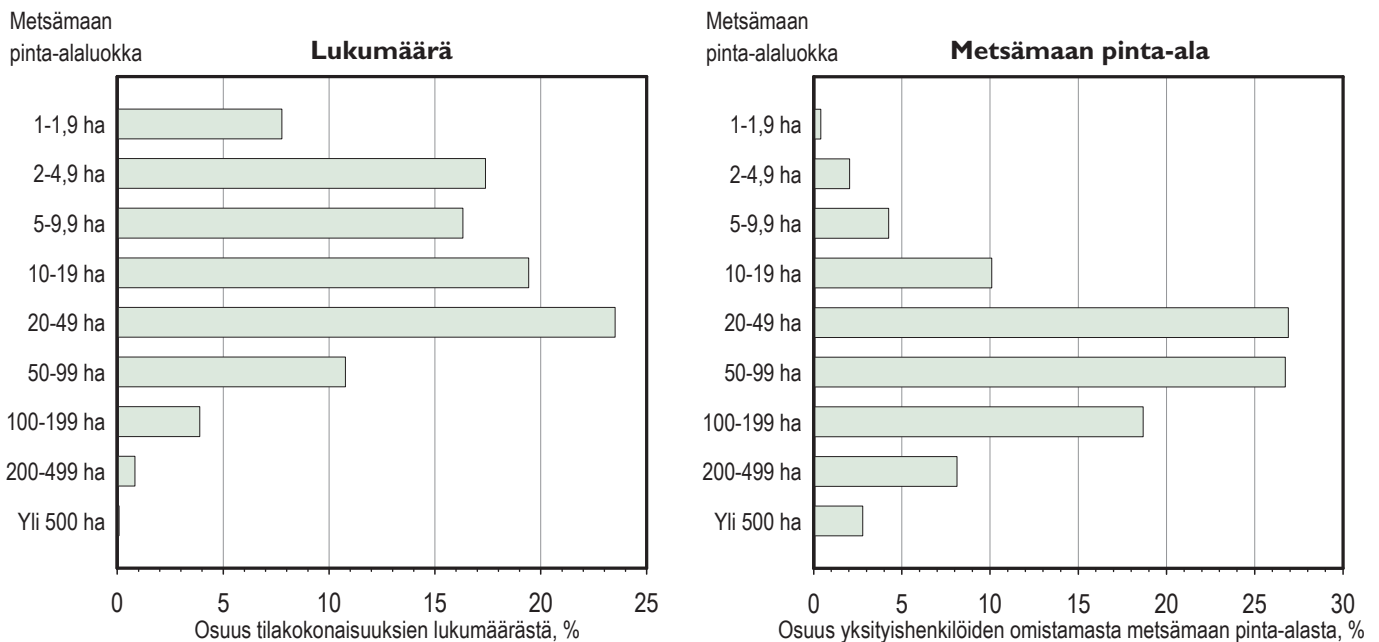
Verohallinnon rekisteri kattaa kaikkiaan 17,5 miljoonaa hehtaaria metsämaata. Se on selvästi vähemmän kuin Luonnonvarakeskuksen (Luke) valtakunnan metsien inventoinnin metsämaan ala (20,3 milj. ha). Verohallinnon tiedot pohjautuvat pääosin 1990-luvulla päättyneisiin metsäverojärjestelmän maapohjan veroluokituksiin, kun taas Luken uusimmat inventointitiedot perustuvat vuosina 2009–2013 tehtyihin maastomittauksiin. Verohallinnon mukaan yksityishenkilöt omistivat 10,5 miljoonaa metsämaahehtaaria. Yksin tai puolison kanssa omistettiin tästä 7,7 miljoonaa hehtaaria, verotusyhtymissä 1,7 miljoonaa ja kuolinpesinä 1,0 miljoonaa hehtaaria.

Muiden metsänomistajaryhmien hallussa oli verohallinnon mukaan 7,0 miljoonaa metsämaahehtaaria. Siitä oli valtion metsäomaisuutta 4,5, kuntien 0,4 ja seurakuntien runsaat 0,1 miljoonaa hehtaaria. Osakeyhtiöt omistivat 1,5 miljoonaa hehtaaria. Yhteismetsien metsämaan kokonaispinta-ala oli 0,4 miljoonaa hehtaaria. Metsää omistavien osakeyhtiöiden määrä on kasvanut viimeisten seitsemän vuoden aikana (2007–2013) yhteensä 672 osakeyhtiöllä (+22 %), mutta niiden yhteenlasketun metsämaan ala on pienentynyt 49 000 hehtaarilla (–3 %), erityisesti UPM-Kymmene Oyj:n myymien metsätilojen vuoksi. Yhteismetsien määrä on kasvanut peräti 120 uudella yhteismetsällä (+83 %) ja metsämaan ala 69 000 hehtaarilla (+21 %). Yhteismetsien metsämaan lisäys on peräisin yksityishenkilöiden, osakeyhtiöiden, kuntien ja valtion metsistä.



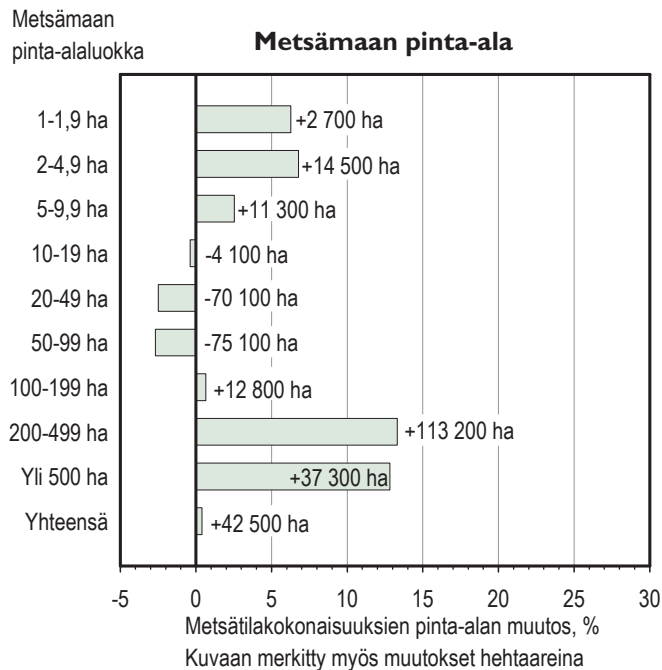
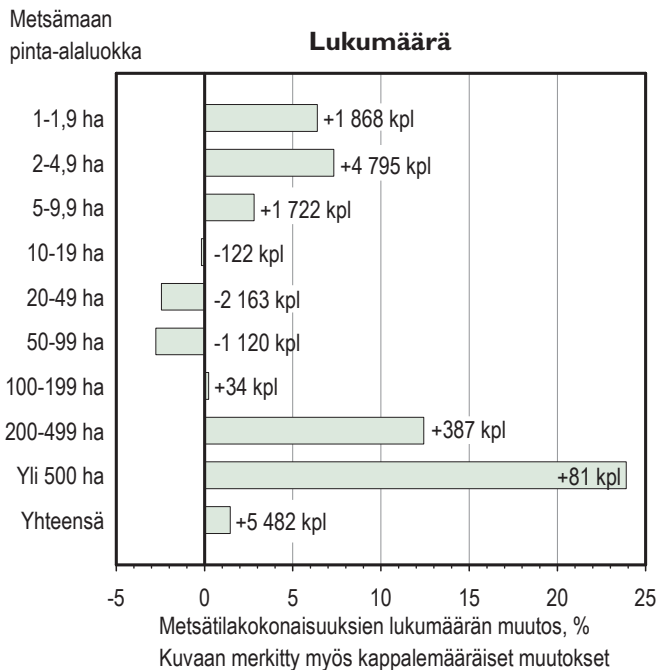
Lähde: Verohallinto

Kuva 1. Metsämaan jakautuminen omistusmuodoittain 2013



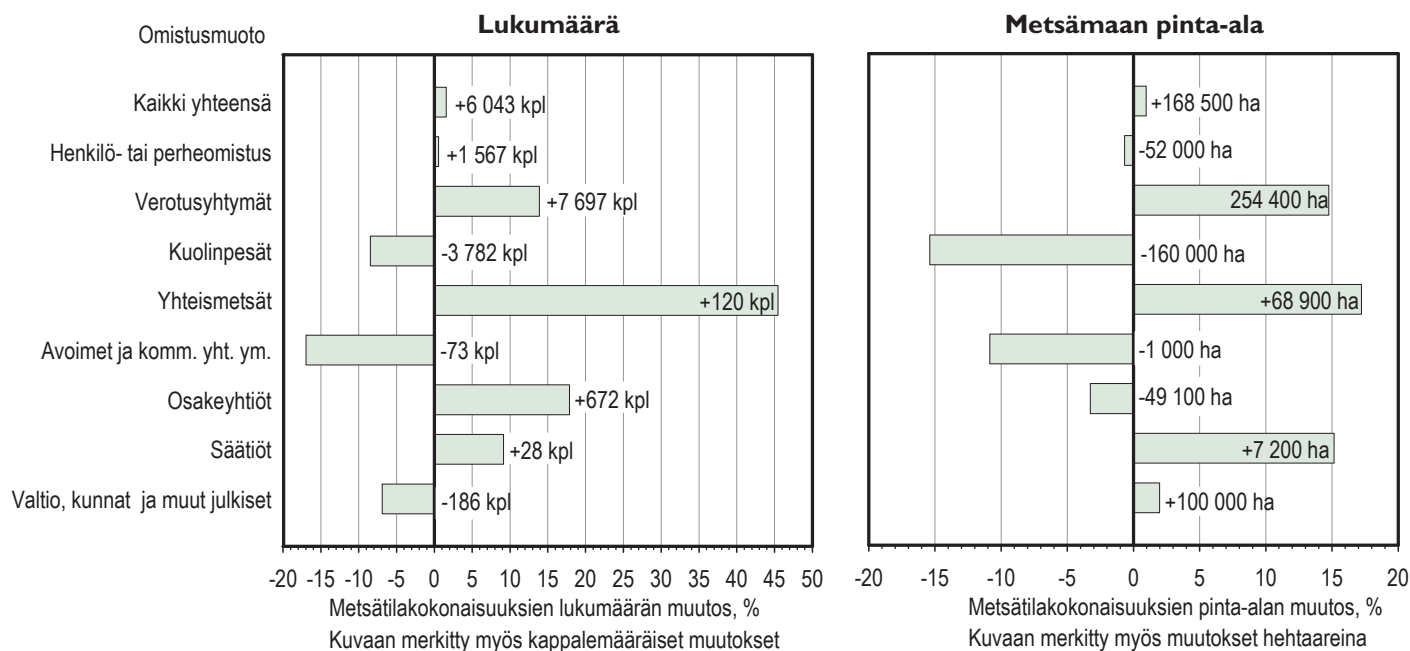
Lähde: Verohallinto

Kuva 2. Yksityisten henkilöiden omistamien metsätilakokonaisuuksien lukumäärä ja metsämaan pinta-ala kokoluokittain 31.12.2013



Lähde: Verohallinto

Kuva 3. Yksityisten henkilöiden omistamien metsätalokonaisuuksien lukumäärän ja metsämaan pinta-alan muutos kokoluokittain 2006–2013



Lähde: Verohallinto

Kuva 4. Metsätalokonaisuuksien lukumäärän ja pinta-alan muutos omistusmuodoittain 2006–2013

1. Yksityisten henkilöiden omistamien metsätilakokonaisuuksien lukumäärä 31.12.2013

Omistajan kotipaikkakunnan alue	Kokoluokka, ha									Yhteensä
	1-1,9	2-4,9	5-9,9	10-19,9	20-49,9	50-99,9	100-199,9	200-499,9	500-	
	Lukumäärä, kpl									
Koko maa	29 240	65 413	61 394	73 081	88 433	40 508	14 663	3 115	339	376 186
Etelä-Suomi	23 777	52 721	49 427	59 362	69 808	27 988	9 237	2 048	261	294 629
0 Ahvenanmaa	646	800	598	453	485	178	36	6	0	3 202
1 Rannikko	4 185	9 579	8 472	9 029	9 344	3 346	994	253	45	45 247
2 Lounais-Suomi	3 481	7 927	7 661	7 695	6 919	2 402	729	141	21	36 976
3 Häme-Uusimaa	2 907	6 244	5 764	6 790	6 840	2 558	927	226	27	32 283
4 Kaakkois-Suomi	1 695	4 181	3 895	5 023	5 944	2 195	521	93	10	23 557
5 Pirkanmaa	2 061	4 908	4 745	5 319	5 864	2 193	792	185	26	26 093
6 Etelä-Savo	1 112	3 140	2 723	4 011	6 267	3 030	1 135	236	32	21 686
7 Etelä- ja Keski-Pohjanmaa	2 474	5 282	5 499	6 918	8 426	3 090	775	127	17	32 608
8 Keski-Suomi	1 646	3 588	3 514	4 813	6 622	3 015	1 259	307	33	24 797
9 Pohjois-Savo	1 748	3 686	3 540	5 266	7 376	3 354	1 236	288	23	26 517
10 Pohjois-Karjala	1 822	3 386	3 016	4 045	5 721	2 627	833	186	27	21 663
Pohjois-Suomi	4 841	11 415	11 016	12 831	17 931	12 300	5 367	1 052	71	76 824
11 Kainuu	720	1 717	1 543	1 909	3 307	2 681	837	191	12	12 917
12 Pohjois-Pohjanmaa	2 490	6 080	5 971	6 879	9 166	5 341	1 828	302	29	38 086
13 Lappi	1 631	3 618	3 502	4 043	5 458	4 278	2 702	559	30	25 821
Ulkomaa tai tuntematon	622	1 277	951	888	694	220	59	15	7	4 733

Metsätilakokonaisuus tarkoittaa kaikkia saman metsänomistajan omistamia metsäkiinteistöjä koko maassa.

Metsätilakokonaisuudet on taulukossa tilastoitu metsänomistajan kotipaikkakunnan mukaan, riippumatta siitä missä omistettu metsäkiinteistö sijaitsee.

Kotipaikkakunta määräytyy yhteisomistustiloilla (perikunnat ja yhtymät) metsätilakokonaisuuden asianhoitajan ja puolisoilla vanhemman henkilön vakinaisen asuinpaikan mukaan.

Taulukko sisältää metsätilakokonaisuudet, joiden omistajia ovat 1) yksityishenkilö yksin tai yhdessä puolison kanssa, 2) verotusyhtymä tai 3) kuolinpesä.

Puolisoiden yhdessä ja erikseen omistamat metsäkiinteistöt on laskettu yhdeksi omistusyksiköksi, elleivät puolisot ole vaatineet erillisverotusta.

Metsätilakokonaisuuteen voi sisältyä muutakin maata kuin metsämaata. Tämän tilaston luvut sisältävät kuitenkin vain metsämaata.

Alueet ovat Suomen metsäkeskuksen (Julkiset palvelut) alueita.

Lähde: Verohallinto

2. Yksityisten henkilöiden omistamien metsätilakokonaisuuksien metsämaa 31.12.2013

Omistajan kotipaikkakunnan alue	Kokoluokka, ha									Yhteensä	Yli 2 ha:n tilojen keskikoko ha
	1–1,9	2–4,9	5–9,9	10–19,9	20–49,9	50–99,9	100–199,9	200–499,9	500–		
	Pinta-ala, ha										
Koko maa	42 289	214 158	444 900	1 057 930	2 818 193	2 798 847	1 955 229	850 925	290 823	10 473 294	30,1
Etelä-Suomi	34 404	172 472	358 776	859 062	2 213 148	1 917 213	1 231 945	565 268	228 740	7 581 028	27,9
0 Ahvenanmaa	902	2 575	4 319	6 337	15 341	12 018	4 670	1 376	0	47 538	18,2
1 Rannikko	6 073	31 282	61 222	129 882	292 993	226 752	132 078	72 111	36 100	988 493	23,9
2 Lounais-Suomi	4 985	26 307	55 304	109 730	215 757	163 490	96 140	38 144	19 459	729 316	21,6
3 Häme-Uusimaa	4 223	20 254	41 675	97 651	214 001	176 169	123 704	62 931	31 067	771 675	26,1
4 Kaakkois-Suomi	2 496	13 718	28 182	72 741	188 021	148 905	68 054	24 959	6 864	553 940	25,2
5 Pirkanmaa	2 988	16 127	34 404	76 653	183 960	150 887	105 107	51 051	20 845	642 022	26,6
6 Etelä-Savo	1 660	10 198	19 971	58 587	202 033	210 615	152 458	63 252	25 312	744 086	36,1
7 Etelä- ja Keski-Pohjanmaa	3 519	17 473	40 092	100 298	265 789	208 546	102 361	34 321	19 191	791 590	26,2
8 Keski-Suomi	2 388	11 559	25 770	70 294	212 611	209 035	170 047	83 478	29 183	814 365	35,1
9 Pohjois-Savo	2 539	11 995	25 892	77 756	238 116	230 179	165 441	79 855	18 554	850 327	34,2
10 Pohjois-Karjala	2 631	10 984	21 945	59 133	184 526	180 617	111 885	53 790	22 165	647 676	32,5
Pohjois-Suomi	6 986	37 561	79 411	186 142	583 738	866 800	715 620	281 330	56 635	2 814 223	39,0
11 Kainuu	1 067	5 670	11 091	27 851	109 256	188 647	110 419	52 816	10 487	517 304	42,3
12 Pohjois-Pohjanmaa	3 572	19 946	43 059	99 757	297 348	370 727	238 747	80 417	22 362	1 175 935	32,9
13 Lappi	2 347	11 945	25 261	58 534	177 134	307 426	366 454	148 097	23 786	1 120 984	46,2
Ulkomaa tai tuntematon	899	4 125	6 713	12 726	21 307	14 834	7 664	4 327	5 448	78 043	18,8

Metsätilakokonaisuus tarkoittaa kaikkia saman metsänomistajan omistamia metsäkiinteistöjä koko maassa.

Metsätilakokonaisuudet on taulukossa tilastoitu metsäomistajan kotipaikkakunnan mukaan, riippumatta siitä missä omistettu metsäkiinteistö sijaitsee.

Kotipaikkakunta määräytyy yhteisomistustiloilla (perikunnat ja yhtymät) metsätilakokonaisuuden asianhoitajan ja puolisoilla vanhemman henkilön vakinaisen asuinpaikan mukaan.

Taulukko sisältää metsätilakokonaisuudet, joiden omistajia ovat 1) yksityishenkilö yksin tai yhdessä puolison kanssa, 2) verotusyhtymä tai 3) kuolinpesä.

Puolisoiden yhdessä ja erikseen omistamat metsäkiinteistöt on laskettu yhdeksi omistusyksiköksi, elleivät puoliset ole vaatineet erillisverotusta.

Metsätilakokonaisuuteen voi sisältyä muutakin maata kuin metsämaata. Tämän tilaston luvut sisältävät kuitenkin vain metsämaata.

Alueet ovat Suomen metsäkeskuksen (Julkiset palvelut) alueita.

Lähde: Verohallinto

3. Metsätilakokonaisuuksien lukumäärä omistusmuodoittain 31.12.2013

Omistusmuoto	Kokoluokka, ha										Yhteensä	Yksityismetsän- omistajien lukumäärä, yli 2 ha:n tilat
	1-1,9	2-4,9	5-9,9	10-19,9	20-49,9	50-99,9	100-199,9	200-499,9	500-999,9	1000-		
	Lukumäärä, kpl											kpl
Kaikki yhteensä	30 011	67 070	62 589	74 100	89 405	41 068	15 059	3 489	501	351	383 643	..
Yksityiset henkilöt	29 240	65 413	61 394	73 081	88 433	40 508	14 663	3 115	264	75	376 186	631 997
Yksin tai puolison kanssa	21 150	48 530	45 272	53 494	64 505	29 510	10 899	2 422	200	51	276 033	318 064
Verotusyhtymät	4 076	8 985	8 460	10 303	13 421	6 970	2 535	535	61	21	55 367	150 845
Kuolinpesät	4 014	7 898	7 662	9 284	10 507	4 028	1 229	158	3	3	44 786	163 088
Muut omistajat	771	1 657	1 195	1 019	972	560	396	374	237	276	7 457	..
Yhteismetsät	0	0	0	9	8	23	43	63	49	69	264	..
Yhteisetuudet	59	91	68	56	45	30	13	364	..
Avoimet ja kommandiittiyhtiöt sekä muut elinkeinoyhtymät	64	119	76	61	75	24	8	430	..
Osuuskunnat	10	22	7	6	11	7	3	3	70	..
Osakeyhtiöt	361	918	709	611	570	304	154	71	27	39	3 764	..
Säätiöt	13	24	33	37	58	37	41	44	14	5	306	..
Kirkko ja muut	4	17	7	10	28	40	58	80	58	33	335	..
uskonnolliset yhdyskunnat												
Kunta, kuntayhtymä ja maakunta	4	3	5	10	12	15	30	87	82	115	363	..
Valtio											17	..
Kaikki muut	254	462	290	215	164	79	44	22	6	8	1 544	..

Metsätilakokonaisuus tarkoittaa kaikkia saman metsänomistajan (esim. perhe, kuolinpesä, yhtiö, yhteismetsä, kunta) omistamia metsäkiinteistöjä koko maassa.

Puolisoiden yhdessä ja erikseen omistamat metsäkiinteistöt on laskettu yhdeksi omistusyksiköksi, elleivät puolisot ole vaatineet erillisverotusta.

Metsätilakokonaisuuteen voi sisältyä muutakin maata kuin metsämaata. Tämän tilaston luvut sisältävät kuitenkin vain metsämaata.

Yhtiön toimiala voi olla mikä tahansa, mutta jos se omistaa metsämaata vähintään yhden hehtaarin, se sisältyy taulukon lukuihin.

Metsänomistajien lukumäärä tarkoittaa metsäkiinteistöjen kaikkia omistajia.

Yksin tai puolison kanssa omistetuissa metsätilakokonaisuuksissa ja verotusyhtymissä omistajien lukumäärä on saatu verohallinnosta.

Kuolinpesät ovat erillisverotettuja eikä osakkaiden lukumäärää ole saatavissa verohallinnosta, joten se on arvioitu Metlan Metsänomistaja 2010 -tutkimuksen perusteella. Muissa omistajaryhmissä omistajien määrää ei ole selvitetty.

Lähde: Verohallinto

4. Metsätilakokonaisuuksien metsämaa omistusmuodoittain 31.12.2013

Omistusmuoto	Metsätilakokonaisuuden kokoluokka metsämaan pinta-alan mukaan, ha										Yhteensä
	1-1,9	2-4,9	5-9,9	10-19,9	20-49,9	50-99,9	100-199,9	200-499,9	500-999,9	1000-	
Metsätilakokonaisuuksien yhteenlaskettu pinta-ala, ha											
Kaikki yhteensä	43 389	219 517	453 431	1 072 611	2 849 044	2 838 436	2 011 478	970 755	341 574	6 686 390	17 486 625
Yksityiset henkilöt	42 293	214 163	444 906	1 057 934	2 818 200	2 798 852	1 955 236	850 932	174 613	116 217	10 473 346
Yksin tai puolison kanssa	30 648	158 789	327 977	774 285	2 057 545	2 040 043	1 454 220	660 850	133 052	73 682	7 711 091
Verotusyhtiöt	5 912	29 332	61 103	149 533	429 064	484 302	337 358	148 042	39 777	38 574	1 722 997
Kuolinpesät	5 733	26 042	55 826	134 116	331 591	274 507	163 658	42 040	1 784	3 961	1 039 258
Muut omistajat	1 096	5 354	8 525	14 677	30 844	39 584	56 242	119 823	166 961	6 570 173	7 013 279
Yhteismetsät	0	0	0	128	278	1 848	6 201	21 925	35 653	334 030	400 063
Yhteisetuudet	84	286	483	822	1 356	2 189	1 619	7 288
Avoimet ja kommandiittiyhtiöt sekä muut elinkeinoyhitymät	91	376	536	862	2 301	1 547	1 250	9 354
Osuuskunnat	13	73	58	73	323	503	400	817	3 564
Osakeyhtiöt	513	3 009	5 101	8 806	17 983	20 968	21 446	20 937	18 017	1 388 465	1 505 245
Säätiöt	17	79	245	561	1 983	2 707	5 625	13 592	9 352	13 290	47 451
Kirkko ja muut	6	59	47	140	1 041	2 909	8 375	25 367	39 697	58 117	135 758
uskonnolliset yhdyskunnat											
Kunta, kuntayhtymä ja maakunta	6	10	32	143	363	1 177	4 728	29 335	59 198	268 263	363 255
Valtio	4 485 143
Kaikki muut	364	1 459	2 023	3 074	5 194	5 642	6 294	6 776	4 225	21 107	56 158

Metsätilakokonaisuus tarkoittaa kaikkia saman metsänomistajan (esim. perhe, kuolinpesä, yhtiö, yhteismetsä, kunta) omistamia metsäkiinteistöjä koko maassa.

Puolisoiden yhdessä ja erikseen omistamat metsäkiinteistöt on laskettu yhdeksi omistusyksiköksi, elleivät puolisot ole vaatineet erillisverotusta.

Metsätilakokonaisuuteen voi sisältyä muutakin maata kuin metsämaata. Tämän tilaston luvut sisältävät kuitenkin vain metsämaata.

Yhtiön toimiala voi olla mikä tahansa, mutta jos se omistaa metsämaata vähintään yhden hehtaarin, se sisältyy taulukon lukuihin.

Metsänomistajien lukumäärä tarkoittaa metsäkiinteistöjen kaikkia omistajia.

Yksin tai puolison kanssa omistetuissa metsätilakokonaisuuksissa ja verotusyhtymissä omistajien lukumäärä on saatu verohallinnosta.

Kuolinpesät ovat erillisverotettuja eikä osakkaiden lukumäärää ole saatavissa verohallinnosta, joten se on arvioitu Metsätutkimuslaitoksen (nykyinen Luonnonvarakeskus)

Metsänomistaja 2010 -tutkimuksen perusteella. Muissa omistajaryhmissä omistajien määrää ei ole selvitetty.

Taulukossa esitetyt pinta-alat ovat aliarvioita metsämaan nykyisestä pinta-alasta.

Verohallinnon tietojen mukaan metsämaan kokonaispinta-ala on 17,5 milj. ha ja valtakunnan metsien inventointitietojen (Luonnonvarakeskus) mukaan 20,3 milj. ha.

Lähde: Verohallinto

5. Yksityismetsäiden lukumäärä ja metsämaa 1.1.2013

Alue	Pienmetsät		Metsänhoitomaksua maksavat metsäiöt						Metsänhoitomaksusta vapautetut		Metsäiötä kaikkiaan		
	Lukumäärä	Metsämaa 1 000 ha	Kokoluokka, metsämaan ha						Lukumäärä	Metsämaa 1 000 ha	Lukumäärä	Metsämaa	
			< 10	10–19,9	20–49,9	50–99,9	100–200	> 200					Yhteensä
Koko maa	129 997	313,4	78 796	80 809	93 309	38 885	12 455	2 278	306 532	6 019	476,2	442 709	10 451,7
Etelä-Suomi	93 138	175,6	73 559	65 896	72 123	25 579	7 140	1 334	245 631	5 261	410,5	344 092	7 386,2
0 Ahvenanmaa	1 975	1,8	1 622	493	484	162	30	3	2 794	0	-	4 769	47,5
1 Rannikko	11 010	20,6	8 216	6 345	6 048	1 875	408	97	22 989	109	13,4	34 109	578,1
2 Lounais-Suomi	14 489	26,7	11 317	8 377	6 838	2 165	560	95	29 352	180	18,0	44 039	696,1
3 Häme-Uusimaa	10 189	18,9	7 308	6 617	6 263	2 134	677	125	23 124	574	57,9	33 896	695,6
4 Kaakkois-Suomi	7 273	14,5	6 122	5 725	6 274	1 984	406	55	20 566	415	23,0	28 264	559,3
5 Pirkanmaa	7 988	15,5	7 014	5 856	5 881	1 903	603	102	21 359	526	43,9	29 880	613,9
6 Etelä-Savo	6 225	13,7	5 690	5 812	7 929	3 232	930	164	23 757	950	66,2	30 945	847,6
7 Etelä- ja Keski-Pohjanmaa	12 471	22,4	10 148	9 070	9 846	3 101	644	96	32 905	234	15,9	45 611	864,1
8 Keski-Suomi	6 991	13,7	5 481	5 983	7 520	2 950	1 036	237	23 207	1 090	77,8	31 288	869,9
9 Pohjois-Savo	7 110	14,0	5 592	6 438	8 319	3 323	1 064	187	24 923	768	57,1	32 804	889,9
10 Pohjois-Karjala	7 417	13,9	5 049	5 180	6 721	2 750	782	173	20 655	415	37,4	28 487	724,2
Pohjois-Suomi	36 859	137,7	5 237	14 913	21 186	13 306	5 315	944	60 901	758	65,7	98 617	3 065,5
11 Kainuu	5 106	15,8	1 205	2 618	4 029	2 913	782	162	11 709	402	33,2	17 217	579,5
12 Pohjois-Pohjanmaa	16 786	51,0	4 031	8 320	10 210	5 305	1 641	231	29 738	251	21,4	46 860	1 199,0
13 Lappi	14 967	70,9	1	3 975	6 947	5 088	2 892	551	19 454	105	11,1	34 540	1 287,0

Taulukoista 1–2 poiketen tässä metsäiö on sijoitettu sijaintikuntansa tai -kuntiansa mukaiselle alueelle.

Taulukon tiedot perustuvat metsänhoitomaksujen seurantaan. Saman metsänhoitoyhdistyksen alueella sijaitsevat saman omistajan metsäkiinteistöjä muodostavat metsäiön.

Pienmetsäiöissä metsämaan pinta-ala on Etelä-Suomessa alle 4 hehtaaria, Pohjois-Pohjanmaalla ja Kainuussa alle 7 hehtaaria ja Lapissa alle 12 hehtaaria.

Pienmetsäiöt eivät maksa metsänhoitomaksua. Myös joukko muita metsäiöitä on anomuksesta vapautettu metsänhoitomaksusta.

Metsäiön minimipinta-ala on 2 ha.

Lähde: Verohallinto



luke.fi

Luonnonvarakeskus
Viikinkaari
00790 Helsinki
puh. 029 532 6000